

الجمهورية التونسية  
وزارة التنمية والتعاون الدولي

# التعداد العام للسكان والسكنى لسنة 2004

السكان والأسر و المساكن حسب  
الوحدات الإدارية

المعهد الوطني للإحصاء

جوان 2005

المعهد الوطني للإحصاء - تونس 2005  
جميع الحقوق محفوظة  
يسمح إقتباس محتوى هذه النشرة لهدف غير تجاري شريطة ذكر المصدر

# الفهرس

الصفحة

## الجزء الأول: السكان والأسر والمسكن حسب الولاية

1	..... خريطة الكثافة السكانية للبلاد التونسية حسب الولايات 2004
3	..... الجدول 100أ السكان والأسر والمسكن حسب المعتمدية لولاية (مجموع الواسطين)
4	..... الجدول 100ب السكان والأسر والمسكن حسب المعتمدية لولاية (وسط بلدي)
5	..... الجدول 100ج السكان والأسر والمسكن حسب المعتمدية لولاية (وسط غير بلدي)
6	..... الجدول 100د نسبة السكان والأسر والمسكن بالوسط البلدي حسب الولاية

## الجزء الثاني: السكان والأسر والمسكن حسب المعتمدية

### ولاية تونس

9	..... خريطة الكثافة السكانية للبلاد التونسية حسب المعتمديات 2004
11	..... الجدول 201أ السكان والأسر والمسكن حسب المعتمدية
12	..... الجدول 201ب نسب السكان والأسر والمسكن بالوسط البلدي حسب المعتمدية

### ولاية أريانة

13	..... الجدول 202أ السكان والأسر والمسكن حسب المعتمدية (مجموع الواسطين)
13	..... الجدول 202ب السكان والأسر والمسكن حسب المعتمدية (وسط بلدي)
14	..... الجدول 202ج السكان والأسر والمسكن حسب المعتمدية (وسط غير بلدي)
14	..... الجدول 202د نسب السكان والأسر والمسكن بالوسط البلدي حسب المعتمدية

### ولاية بن عروس

15	..... الجدول 203أ السكان والأسر والمسكن حسب المعتمدية (مجموع الواسطين)
15	..... الجدول 203ب السكان والأسر والمسكن حسب المعتمدية (وسط بلدي)
16	..... الجدول 203ج السكان والأسر والمسكن حسب المعتمدية (وسط غير بلدي)
16	..... الجدول 203د نسب السكان والأسر والمسكن بالوسط البلدي حسب المعتمدية

### ولاية منوبة

17	..... الجدول 204أ السكان والأسر والمسكن حسب المعتمدية (مجموع الواسطين)
17	..... الجدول 204ب السكان والأسر والمسكن حسب المعتمدية (وسط بلدي)
18	..... الجدول 204ج السكان والأسر والمسكن حسب المعتمدية (وسط غير بلدي)
18	..... الجدول 204د نسب السكان والأسر والمسكن بالوسط البلدي حسب المعتمدية

### ولاية نابل

19	..... الجدول 205أ السكان والأسر والمسكن حسب المعتمدية (مجموع الواسطين)
19	..... الجدول 205ب السكان والأسر والمسكن حسب المعتمدية (وسط بلدي)
20	..... الجدول 205ج السكان والأسر والمسكن حسب المعتمدية (وسط غير بلدي)
20	..... الجدول 205د نسب السكان والأسر والمسكن بالوسط البلدي حسب المعتمدية

### ولاية زغوان

21	..... الجدول 206أ السكان والأسر والمسكن حسب المعتمدية (مجموع الواسطين)
21	..... الجدول 206ب السكان والأسر والمسكن حسب المعتمدية (وسط بلدي)
22	..... الجدول 206ج السكان والأسر والمسكن حسب المعتمدية (وسط غير بلدي)
22	..... الجدول 206د نسب السكان والأسر والمسكن بالوسط البلدي حسب المعتمدية

### ولاية بنزرت

23	..... الجدول 207أ السكان والأسر والمسكن حسب المعتمدية (مجموع الواسطين)
23	..... الجدول 207ب السكان والأسر والمسكن حسب المعتمدية (وسط بلدي)
24	..... الجدول 207ج السكان والأسر والمسكن حسب المعتمدية (وسط غير بلدي)
24	..... الجدول 207د نسب السكان والأسر والمسكن بالوسط البلدي حسب المعتمدية

ولاية باجة

25	الجدول 208 أ	السكان والأسر والمساكن حسب المعتمدية (مجموع الوسطين)
25	الجدول 208 ب	السكان والأسر والمساكن حسب المعتمدية (وسط بلدي)
26	الجدول 208 ج	السكان والأسر والمساكن حسب المعتمدية (وسط غير بلدي)
26	الجدول 208 د	نسبة السكان والأسر والمساكن بالوسط البلدي حسب المعتمدية

ولاية جندوبة

27	الجدول 209 أ	مجموع الوسطين
27	الجدول 209 ب	وسط بلدي
28	الجدول 209 ج	وسط غير بلدي
28	الجدول 209 د	نسبة السكان والأسر والمساكن بالوسط البلدي حسب الولاية

ولاية الكاف

29	الجدول 210 أ	السكان والأسر والمساكن حسب المعتمدية (مجموع الوسطين)
29	الجدول 210 ب	السكان والأسر والمساكن حسب المعتمدية (وسط بلدي)
30	الجدول 210 ج	السكان والأسر والمساكن حسب المعتمدية (وسط غير بلدي)
30	الجدول 210 د	نسبة السكان والأسر والمساكن بالوسط البلدي حسب الولاية

ولاية سليانة

31	الجدول 211 أ	السكان والأسر والمساكن حسب المعتمدية (مجموع الوسطين)
31	الجدول 211 ب	السكان والأسر والمساكن حسب المعتمدية (وسط بلدي)
32	الجدول 211 ج	السكان والأسر والمساكن حسب المعتمدية (وسط غير بلدي)
32	الجدول 211 د	نسبة السكان والأسر والمساكن بالوسط البلدي حسب الولاية

ولاية سوسة

33	الجدول 212 أ	السكان والأسر والمساكن حسب المعتمدية (مجموع الوسطين)
33	الجدول 212 ب	السكان والأسر والمساكن حسب المعتمدية (وسط بلدي)
34	الجدول 212 ج	السكان والأسر والمساكن حسب المعتمدية (وسط غير بلدي)
34	الجدول 212 د	نسبة السكان والأسر والمساكن بالوسط البلدي حسب الولاية

ولاية المنستير

35	الجدول 213 أ	السكان والأسر والمساكن حسب المعتمدية (مجموع الوسطين)
35	الجدول 213 ب	السكان والأسر والمساكن حسب المعتمدية (وسط بلدي)

ولاية المهدية

36	الجدول 214 أ	السكان والأسر والمساكن حسب المعتمدية (مجموع الوسطين)
36	الجدول 214 ب	السكان والأسر والمساكن حسب المعتمدية (وسط بلدي)
37	الجدول 214 ج	السكان والأسر والمساكن حسب المعتمدية (وسط غير بلدي)
37	الجدول 214 د	نسبة السكان والأسر والمساكن بالوسط البلدي حسب الولاية

ولاية صفاقس

38	الجدول 215 أ	السكان والأسر والمساكن حسب المعتمدية (مجموع الوسطين)
38	الجدول 215 ب	السكان والأسر والمساكن حسب المعتمدية (وسط بلدي)
39	الجدول 215 ج	السكان والأسر والمساكن حسب المعتمدية (وسط غير بلدي)
39	الجدول 215 د	نسبة السكان والأسر والمساكن بالوسط البلدي حسب الولاية

ولاية القيروان

40	الجدول 216 أ	السكان والأسر والمساكن حسب المعتمدية (مجموع الوسطين)
40	الجدول 216 ب	السكان والأسر والمساكن حسب المعتمدية (وسط بلدي)
41	الجدول 216 ج	السكان والأسر والمساكن حسب المعتمدية (وسط غير بلدي)
41	الجدول 216 د	نسبة السكان والأسر والمساكن بالوسط البلدي حسب الولاية

ولاية القصرين

42	الجدول 217 أ	السكان والأسر والمساكن حسب المعتمدية (مجموع الوسطين)
42	الجدول 217 ب	السكان والأسر والمساكن حسب المعتمدية (وسط بلدي)
43	الجدول 217 ج	السكان والأسر والمساكن حسب المعتمدية (وسط غير بلدي)
43	الجدول 217 د	نسبة السكان والأسر والمساكن بالوسط البلدي حسب الولاية

ولاية سيدي بوزيد

44	الجدول 218 أ	السكان والأسر والمسكن حسب المعتمدية (مجموع الواسطين)
44	الجدول 218 ب	السكان والأسر والمسكن حسب المعتمدية (وسط بلدي)
45	الجدول 218 ج	السكان والأسر والمسكن حسب المعتمدية (وسط غير بلدي)
45	الجدول 218 د	نسبة السكان والأسر والمسكن بالوسط البلدي حسب الولاية

ولاية قابس

46	الجدول 219 أ	السكان والأسر والمسكن حسب المعتمدية (مجموع الواسطين)
46	الجدول 219 ب	السكان والأسر والمسكن حسب المعتمدية (وسط بلدي)
47	الجدول 219 ج	السكان والأسر والمسكن حسب المعتمدية (وسط غير بلدي)
47	الجدول 219 د	نسبة السكان والأسر والمسكن بالوسط البلدي حسب الولاية

ولاية مدينين

48	الجدول 220 أ	السكان والأسر والمسكن حسب المعتمدية (مجموع الواسطين)
48	الجدول 220 ب	السكان والأسر والمسكن حسب المعتمدية (وسط بلدي)
49	الجدول 220 ج	السكان والأسر والمسكن حسب المعتمدية (وسط غير بلدي)
49	الجدول 220 د	نسبة السكان والأسر والمسكن بالوسط البلدي حسب الولاية

ولاية تظاوين

50	الجدول 221 أ	السكان والأسر والمسكن حسب المعتمدية (مجموع الواسطين)
50	الجدول 221 ب	السكان والأسر والمسكن حسب المعتمدية (وسط بلدي)
51	الجدول 221 ج	السكان والأسر والمسكن حسب المعتمدية (وسط بلدي)
51	الجدول 221 د	نسبة السكان والأسر والمسكن بالوسط البلدي حسب الولاية

ولاية قفصة

52	الجدول 222 أ	السكان والأسر والمسكن حسب المعتمدية (مجموع الواسطين)
52	الجدول 222 ب	السكان والأسر والمسكن حسب المعتمدية (وسط بلدي)
53	الجدول 222 ج	السكان والأسر والمسكن حسب المعتمدية (وسط غير بلدي)
53	الجدول 222 د	نسبة السكان والأسر والمسكن بالوسط البلدي حسب الولاية

ولاية توزر

54	الجدول 223 أ	السكان والأسر والمسكن حسب المعتمدية (مجموع الواسطين)
54	الجدول 223 ب	السكان والأسر والمسكن حسب المعتمدية (وسط بلدي)
54	الجدول 223 ج	السكان والأسر والمسكن حسب المعتمدية (وسط غير بلدي)
54	الجدول 223 د	نسبة السكان والأسر والمسكن بالوسط البلدي حسب الولاية

ولاية قبلي

55	الجدول 224 أ	السكان والأسر والمسكن حسب المعتمدية (مجموع الواسطين)
55	الجدول 224 ب	السكان والأسر والمسكن حسب المعتمدية (وسط بلدي)
56	الجدول 224 ج	السكان والأسر والمسكن حسب المعتمدية (وسط غير بلدي)
56	الجدول 224 د	نسبة السكان والأسر والمسكن بالوسط البلدي حسب الولاية

الجزء الثالث: السكان والأسر والمسكن حسب المنطقة

ولاية تونس

59	خريطة الكثافة السكانية حسب المناطق 2004 بولاية تونس
61	الجدول 301 : عدد السكان والمسكن والأسر حسب المنطقة

ولاية أريانة

71	خريطة الكثافة السكانية حسب المناطق 2004 بولاية أريانة
73	الجدول 302: عدد السكان والمسكن والأسر حسب المنطقة

ولاية بن عروس

77	خريطة الكثافة السكانية حسب المناطق 2004 بولاية بن عروس
79	الجدول 303 : عدد السكان والمسكن والأسر حسب المنطقة

ولاية منوبة

85	خريطة الكثافة السكانية حسب المناطق 2004 بولاية منوبة
87	الجدول 304 : عدد السكان والمسكن والأسر حسب المنطقة

ولاية نابل

91 ..... خريطة الكثافة السكانية حسب المناطق 2004 بولاية نابل

93 ..... الجدول 305 : عدد السكان والمساكن والأسر حسب المنطقة

ولاية زغوان

99 ..... خريطة الكثافة السكانية حسب المناطق 2004 بولاية زغوان

101 ..... الجدول 306 : عدد السكان والمساكن والأسر حسب المنطقة

ولاية بنزرت

105 ..... خريطة الكثافة السكانية حسب المناطق 2004 بولاية بنزرت

107 ..... الجدول 307: عدد السكان والمساكن والأسر حسب المنطقة

ولاية باجة

113 ..... خريطة الكثافة السكانية حسب المناطق 2004 بولاية باجة

115 ..... الجدول 308 : عدد السكان والمساكن والأسر حسب المنطقة

ولاية جندوبة

121 ..... خريطة الكثافة السكانية حسب المناطق 2004 بولاية جندوبة

123 ..... الجدول 309 : عدد السكان والمساكن والأسر حسب المنطقة

ولاية الكاف

129 ..... خريطة الكثافة السكانية حسب المناطق 2004 بولاية الكاف

131 ..... الجدول 310 : عدد السكان والمساكن والأسر حسب المنطقة

ولاية سليانة

137 ..... خريطة الكثافة السكانية حسب المناطق 2004 بولاية سليانة

139 ..... الجدول 311 : عدد السكان والمساكن والأسر حسب المنطقة

ولاية سوسة

145 ..... خريطة الكثافة السكانية حسب المناطق 2004 بولاية سوسة

147 ..... الجدول 312 : عدد السكان والمساكن والأسر حسب المنطقة

ولاية المنستير

153 ..... خريطة الكثافة السكانية حسب المناطق 2004 بولاية المنستير

155 ..... الجدول 313: عدد السكان والمساكن والأسر حسب المنطقة

ولاية المهدية

159 ..... خريطة الكثافة السكانية حسب المناطق 2004 بولاية المهدية

161 ..... الجدول 314 : عدد السكان والمساكن والأسر حسب المنطقة

ولاية صفاقس

167 ..... خريطة الكثافة السكانية حسب المناطق 2004 بولاية صفاقس

169 ..... الجدول 315 : عدد السكان والمساكن والأسر حسب المنطقة

ولاية القيروان

175 ..... خريطة الكثافة السكانية حسب المناطق 2004 بولاية القيروان

177 ..... الجدول 316 : عدد السكان والمساكن والأسر حسب المنطقة

ولاية القصرين

185 ..... خريطة الكثافة السكانية حسب المناطق 2004 بولاية القصرين

187 ..... الجدول 317 : عدد السكان والمساكن والأسر حسب المنطقة

ولاية سيدي بوزيد

193 ..... خريطة الكثافة السكانية حسب المناطق 2004 بولاية سيدي بوزيد

195 ..... الجدول 318 : عدد السكان والمساكن والأسر حسب المنطقة

ولاية قابس

203 ..... خريطة الكثافة السكانية حسب المناطق 2004 بولاية قابس

205 ..... الجدول 319: عدد السكان والمساكن والأسر حسب المنطقة

ولاية مدنين

209 ..... خريطة الكثافة السكانية حسب المناطق 2004 بولاية مدنين

211 ..... الجدول 320 : عدد السكان والمساكن والأسر حسب المنطقة

ولاية تطاوين

- 217 ..... خريطة الكثافة السكانية حسب المناطق 2004 بولاية تطاوين  
الجدول 321 : عدد السكان والمسكن والأسر حسب المنطقة  
219 .....

ولاية قفصة

- 223 ..... خريطة الكثافة السكانية حسب المناطق 2004 بولاية قفصة  
الجدول 322 : عدد السكان والمسكن والأسر حسب المنطقة  
225 .....

ولاية توزر

- 229 ..... خريطة الكثافة السكانية حسب المناطق 2004 بولاية توزر  
الجدول 323 : عدد السكان والمسكن والأسر حسب المنطقة  
231 .....

ولاية قبلي

- 233 ..... خريطة الكثافة السكانية حسب المناطق 2004 بولاية قبلي  
الجدول 324 : عدد السكان والمسكن والأسر حسب المنطقة  
235 .....

الجزء الرابع: السكان والأسر والمسكن حسب البلدية و الدائرة البلدية

ولاية تونس

- 241 ..... الجدول 401 : السكان و الأسر و المسكن حسب البلدية و الدائرة البلدية

ولاية أريانة

- 242 ..... الجدول 402 : السكان و الأسر و المسكن حسب البلدية و الدائرة البلدية

ولاية بن عروس

- 242 ..... الجدول 403 : السكان و الأسر و المسكن حسب البلدية و الدائرة البلدية

ولاية منوبة

- 243 ..... الجدول 404 : السكان و الأسر و المسكن حسب البلدية و الدائرة البلدية

ولاية نابل

- 244 ..... الجدول 305 : السكان و الأسر و المسكن حسب البلدية و الدائرة البلدية

ولاية زغوان

- 245 ..... الجدول 406 : السكان و الأسر و المسكن حسب البلدية و الدائرة البلدية

ولاية بنزرت

- 245 ..... الجدول 407 : السكان و الأسر و المسكن حسب البلدية و الدائرة البلدية

ولاية باجة

- 246 ..... الجدول 408 : السكان و الأسر و المسكن حسب البلدية و الدائرة البلدية

ولاية جندوبة

- 246 ..... الجدول 409 : السكان و الأسر و المسكن حسب البلدية و الدائرة البلدية

ولاية الكاف

- 247 ..... الجدول 410 : السكان و الأسر و المسكن حسب البلدية و الدائرة البلدية

ولاية سليانة

- 247 ..... الجدول 411 : السكان و الأسر و المسكن حسب البلدية و الدائرة البلدية

ولاية سوسة

- 248 ..... الجدول 412 : السكان و الأسر و المسكن حسب البلدية و الدائرة البلدية

ولاية المنستير

- 249 ..... الجدول 413 : السكان و الأسر و المسكن حسب البلدية و الدائرة البلدية

ولاية المهدية

- 250 ..... الجدول 414 : السكان و الأسر و المسكن حسب البلدية و الدائرة البلدية

ولاية صفاقس

- 251 ..... الجدول 415 : السكان و الأسر و المسكن حسب البلدية و الدائرة البلدية

ولاية القيروان

- 252 ..... الجدول 416 : السكان و الأسر و المسكن حسب البلدية و الدائرة البلدية

ولاية القصرين

- 252 ..... الجدول 417 : السكان و الأسر و المسكن حسب البلدية و الدائرة البلدية

ولاية سيدي بوزيد

- 253 ..... الجدول 418 : السكان و الأسر و المسكن حسب البلدية و الدائرة البلدية

الصفحة

ولاية قابس

الجدول 419 : السكان و الأسر و المساكن حسب البلدية والدائرة البلدية ..... 253

ولاية مدنين

الجدول 420 : السكان و الأسر و المساكن حسب البلدية والدائرة البلدية ..... 254

ولاية تطاوين

الجدول 421 : السكان و الأسر و المساكن حسب البلدية والدائرة البلدية ..... 254

ولاية قفصة

الجدول 422 : السكان و الأسر و المساكن حسب البلدية والدائرة البلدية ..... 255

ولاية توزر

الجدول 423 : السكان و الأسر و المساكن حسب البلدية والدائرة البلدية ..... 255

ولاية قبلي

الجدول 424 : السكان و الأسر و المساكن حسب البلدية والدائرة البلدية ..... 255



# توطئة

شرع المعهد الوطني للإحصاء في إنجاز الأعمال المتعلقة بإستخراج نتائج التعداد العام للسكان و السكنى لسنة 2004. وتم في مرحلة أولى إستغلال عينة متكونة من قرابة خمس إستمارات التعداد (22.5%) لإستخراج الخصائص الديموغرافية و التربوية و الإقتصادية للسكان و كذلك خصائص المساكن و ظروف عيش الأسر. و تتمثل المرحلة الثانية في إعداد النتائج الجمالية الشاملة حول توزيع السكان و الأسر و المساكن حسب الوحدات الإدارية .

وقد تم تبويب هذه النتائج في اربعة أجزاء من هذه الوثيقة على النحو التالي:

## الجزء الأول : عدد السكان والأسر والمساكن حسب الولاية

وتتعلق هذه البيانات بتوزيع السكان حسب الجنس و الوسط و نسبة الذكور من مجموع السكان و نسبة السكان بالوسط البلدي و توزيع الأسر و المساكن حسب الوسط على مستوى الولاية .

## الجزء الثاني : عدد السكان والأسر والمساكن حسب المعتمدية

و تتعلق هذه البيانات بتوزيع السكان حسب الجنس و الوسط و نسبة الذكور من مجموع السكان و نسبة السكان بالوسط البلدي و توزيع الأسر و المساكن حسب الوسط على مستوى المعتمدية .

## الجزء الثالث : عدد السكان والأسر والمساكن حسب المنطقة

وتتعلق هذه البيانات بعدد السكان حسب الجنس و الوسط و عدد الأسر و المساكن حسب الوسط على مستوى المنطقة .

## الجزء الرابع : عدد السكان والأسر والمساكن حسب البلدية و الدائرة البلدية

وتتعلق هذه البيانات بعدد السكان حسب الجنس و عدد الأسر و المساكن على مستوى كل بلدية و دائرة بلدية .

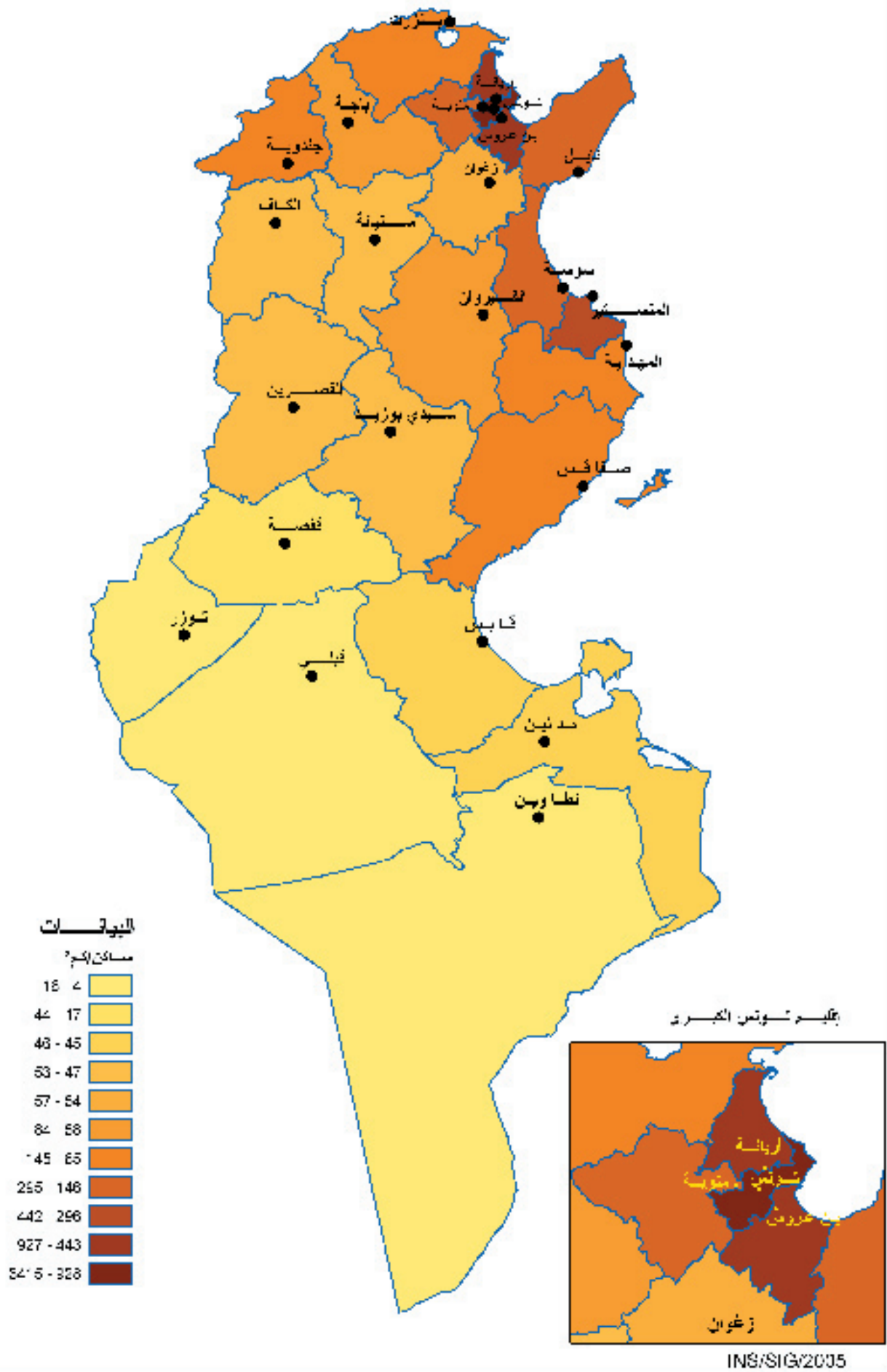


# الجزء الأول

السكان والأسر و المساكن  
حسب الولاية



الكثافة السكانية لبلاد التونسية حسب الولايات 2004





السكان والأسر والمسكن حسب الولاية  
(مجموع الوسطين)

الولاية	السكان					المسكن
	المجموع	ذكور	إناث	نسبة الذكور %	الأسر	
تونس	983 861	496 922	486 939	50,5	244 018	265 585
أريانة	422 246	216 693	205 553	51,3	101 327	117 100
بن عروس	505 773	257 403	248 370	50,9	117 901	136 064
منوبة	335 912	171 033	164 879	50,9	70 750	74 266
إقليم تونس	2 247 792	1 142 051	1 105 741	50,8	533 996	593 015
نابل	693 890	354 166	339 724	51,0	162 691	186 584
زغوان	160 963	80 354	80 609	49,9	33 532	34 959
بنزرت	524 128	265 069	259 059	50,6	119 976	137 640
الشمال الشرقي	1 378 981	699 589	679 392	50,7	316 199	359 183
باجة	304 501	152 645	151 856	50,1	68 584	72 058
جنوبية	416 608	203 901	212 707	48,9	92 877	103 244
الكاف	258 790	127 767	131 023	49,4	59 107	63 901
سليانة	233 985	116 843	117 142	49,9	48 448	51 075
الشمال الغربي	1 213 884	601 156	612 728	49,5	269 016	290 278
سوسة	544 413	273 615	270 798	50,3	124 519	151 133
المنستير	455 590	230 664	224 926	50,6	100 967	117 394
المهدية	377 853	184 247	193 606	48,8	79 197	96 270
صفاقس	855 256	434 270	420 986	50,8	198 565	233 058
الوسط الشرقي	2 233 112	1 122 796	1 110 316	50,3	503 248	597 855
القيروان	546 209	270 623	275 586	49,5	107 923	118 837
القصرين	412 278	203 931	208 347	49,5	79 448	89 737
سيدي بوزيد	395 506	195 341	200 165	49,4	76 771	89 304
الوسط الغربي	1 353 993	669 895	684 098	49,5	264 142	297 878
قابس	342 630	169 197	173 433	49,4	69 703	82 025
مدنين	432 503	214 064	218 439	49,5	90 000	120 008
تطاوين	143 524	68 013	75 511	47,4	26 575	34 577
الجنوب الشرقي	918 657	451 274	467 383	49,1	186 278	236 610
قفصة	323 709	159 945	163 764	49,4	65 926	72 881
توزر	97 526	48 094	49 432	49,3	20 485	22 826
قبلي	143 218	70 635	72 583	49,3	26 549	30 304
الجنوب الغربي	564 453	278 674	285 779	49,4	112 960	126 011
مجموع كامل الجمهورية	9 910 872	4 965 435	4 945 437	50,1	2 185 839	2 500 830

السكان و الأسر و المساكن حسب الولاية  
(وسط بلدي)

الجدول 100 ب

الولاية	السكان			المجموع	الأسر	المساكن
	إناث	ذكور	نسبة الذكور %			
تونس	486 939	496 922	50,5	983 861	244 018	265 585
أريانة	186 846	196 612	51,3	383 458	92 916	107 040
بن عروس	224 270	232 310	50,9	456 580	107 813	125 539
منوبة	121 976	126 500	50,9	248 476	53 377	56 788
إقليم تونس	1 020 031	1 052 344	50,8	2 072 375	498 124	554 952
نابل	222 583	234 901	51,3	457 484	111 609	133 056
زغوان	30 163	30 251	50,1	60 414	13 506	14 549
بنزرت	158 198	161 198	50,5	319 396	77 043	93 066
الشمال الشرقي	410 944	426 350	50,9	837 294	202 158	240 671
باجة	61 231	61 903	50,3	123 134	29 482	32 170
جندوبة	57 762	55 937	49,2	113 699	27 142	33 536
الكاف	65 172	63 499	49,4	128 671	31 285	34 820
سليانة	42 543	41 749	49,5	84 292	18 923	20 400
الشمال الغربي	226 708	223 088	49,6	449 796	106 832	120 926
سوسة	214 295	217 876	50,4	432 171	101 505	123 935
المنستير	224 926	230 664	50,6	455 590	100 967	117 394
المهدية	84 909	82 796	49,4	167 705	37 950	50 401
صفاقس	266 415	278 465	51,1	544 880	134 986	160 468
الوسط الشرقي	790 545	809 801	50,6	1 600 346	375 408	452 198
القيروان	87 425	86 183	49,6	173 608	38 128	43 370
القصرين	82 574	81 599	49,7	164 173	33 347	37 087
سيدي بوزيد	48 326	47 967	49,8	96 293	20 060	22 697
الوسط الغربي	218 325	215 749	49,7	434 074	91 535	103 154
قابس	115 737	116 144	50,1	231 881	48 244	54 704
مدنين	166 188	167 128	50,1	333 316	70 958	92 250
تطاوين	45 888	41 836	47,7	87 724	16 479	20 694
الجنوب الشرقي	327 813	325 108	49,8	652 921	135 681	167 648
قفصة	119 208	117 682	49,7	236 890	49 041	52 918
توزر	34 783	33 779	49,3	68 562	15 099	16 729
قبلي	39 060	38 143	49,4	77 203	14 778	16 783
الجنوب الغربي	193 051	189 604	49,6	382 655	78 918	86 430
مجموع كامل الجمهورية	3 187 417	3 242 044	50,4	6 429 461	1 488 656	1 725 979



السكان و الأسر و المساكن حسب الولاية  
(وسط غير بلدي)

الجدول 100 ج

الولاية	المساكن	الأسر	السكان		
			نسبة الذكور %	إناث	ذكور
تونس	--	--	--	--	--
أريانة	10 060	8 411	51,8	18 707	20 081
بن عروس	10 525	10 088	51,0	24 100	25 093
منوبة	17 478	17 373	50,9	42 903	44 533
إقليم تونس	38 063	35 872	51,1	85 710	89 707
نابل	53 528	51 082	50,5	117 141	119 265
زغوان	20 410	20 026	49,8	50 446	50 103
بنزرت	44 574	42 933	50,7	100 861	103 871
الشمال الشرقي	118 512	114 041	50,4	268 448	273 239
باجة	39 888	39 102	50,0	90 625	90 742
جندوبة	69 708	65 735	48,8	154 945	147 964
الكاف	29 081	27 822	49,4	65 851	64 268
سليانة	30 675	29 525	50,2	74 599	75 094
الشمال الغربي	169 352	162 184	49,5	386 020	378 068
سوسة	27 198	23 014	49,7	56 503	55 739
المنستير	--	--	--	--	--
المهدية	45 869	41 247	48,3	108 697	101 451
صفاقس	72 590	63 579	50,2	154 571	155 805
الوسط الشرقي	145 657	127 840	49,5	319 771	312 995
القيروان	75 467	69 795	49,5	188 161	184 440
القصرين	52 650	46 101	49,3	125 773	122 332
سيدي بوزيد	66 607	56 711	49,3	151 839	147 374
الوسط الغربي	194 724	172 607	49,4	465 773	454 146
قابس	27 321	21 459	47,9	57 696	53 053
مدنين	27 758	19 042	47,3	52 251	46 936
تطاوين	13 883	10 096	46,9	29 623	26 177
الجنوب الشرقي	68 962	50 597	47,5	139 570	126 166
قفصة	19 963	16 885	48,7	44 556	42 263
توزر	6 097	5 386	49,4	14 649	14 315
قبلي	13 521	11 771	49,2	33 523	32 492
الجنوب الغربي	39 581	34 042	49,0	92 728	89 070
مجموع كامل الجمهورية	774 851	697 183	49,5	1 758 020	1 723 391

نسب السكان والأسر والمساكن بالوسط البلدي حسب الولاية

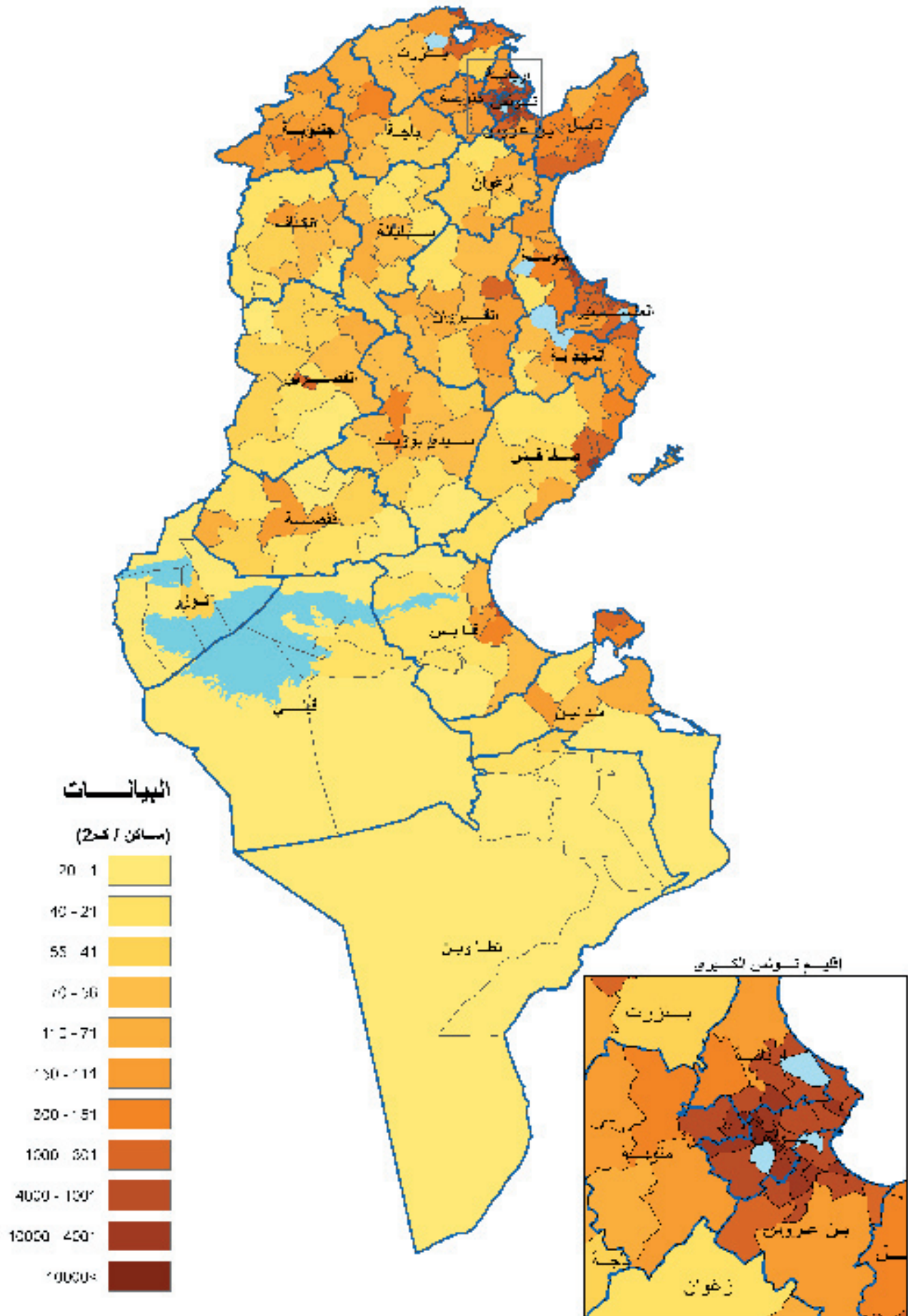
الولاية	السكان			الأسر			المساكن		
	بلدي	غير بلدي	% بلدي	بلدي	غير بلدي	% بلدي	بلدي	غير بلدي	% بلدي
تونس	983 861	--	100,0	244 018	--	100,0	265 585	--	100,0
أريانة	383 458	38 788	90,8	92 916	8 411	91,7	107 040	10 060	91,4
بن عروس	456 580	49 193	90,3	107 813	10 088	91,4	125 539	10 525	92,3
منوبة	248 476	87 436	74,0	53 377	17 373	75,4	56 788	17 478	76,5
إقليم تونس	2 072 375	175 417	92,2	498 124	35 872	47,6	554 952	38 063	93,6
نابل	457 484	236 406	65,9	111 609	51 082	68,6	133 056	53 528	71,3
زغوان	60 414	100 549	37,5	13 506	20 026	40,3	14 549	20 410	41,6
بنزرت	319 396	204 732	60,9	77 043	42 933	64,2	93 066	44 574	67,6
الشمال الشرقي	837 294	541 687	60,7	202 158	114 041	63,9	240 671	118 512	67,0
باجة	123 134	181 367	40,4	29 482	39 102	43,0	32 170	39 888	44,6
جنوبية	113 699	302 909	27,3	27 142	65 735	29,2	33 536	69 708	32,5
الكاف	128 671	130 119	49,7	31 285	27 822	52,9	34 820	29 081	54,5
سليانة	84 292	149 693	36,0	18 923	29 525	39,1	20 400	30 675	39,9
الشمال الغربي	449 796	764 088	37,1	106 832	162 184	39,7	120 926	169 352	41,7
سوسة	432 171	112 242	79,4	101 505	23 014	81,5	123 935	27 198	82,0
المنستير	455 590	--	100,0	100 967	--	100,0	117 394	--	100,0
المهدية	167 705	210 148	44,4	37 950	41 247	47,9	50 401	45 869	52,4
صفاقس	544 880	310 376	63,7	134 986	63 579	68,0	160 468	72 590	68,9
الوسط الشرقي	1 600 346	632 766	71,7	375 408	127 840	74,6	452 198	145 657	75,6
القيروان	173 608	372 601	31,8	38 128	69 795	35,3	43 370	75 467	36,5
القصرين	164 173	248 105	39,8	33 347	46 101	42,0	37 087	52 650	41,3
سيدي بوزيد	96 293	299 213	24,3	20 060	56 711	26,1	22 697	66 607	25,4
الوسط الغربي	434 074	919 919	32,1	91 535	172 607	34,7	103 154	194 724	34,6
قابس	231 881	110 749	67,7	48 244	21 459	69,2	54 704	27 321	66,7
مدنين	333 316	99 187	77,1	70 958	19 042	78,8	92 250	27 758	76,9
تطاوين	87 724	55 800	61,1	16 479	10 096	62,0	20 694	13 883	59,9
الجنوب الشرقي	652 921	265 736	71,1	135 681	50 597	72,8	167 648	68 962	70,9
قفصة	236 890	86 819	73,2	49 041	16 885	74,4	52 918	19 963	72,6
توزر	68 562	28 964	70,3	15 099	5 386	73,7	16 729	6 097	73,3
قبلي	77 203	66 015	53,9	14 778	11 771	55,7	16 783	13 521	55,4
الجنوب الغربي	382 655	181 798	67,8	78 918	34 042	69,9	86 430	39 581	68,6
مجموع كامل الجمهورية	6 429 461	3 481 411	64,9	1 488 656	697 183	68,1	1 725 979	774 851	69,0

# الجزء الثاني

السكان والأسر و المساكن  
حسب المعتمدية



## الكثافة السكانية للبلاد التونسية حسب المعتمديات 2004





السكان والأسر والمسكن حسب المعتمدية

الجدول 201أ

المسكن	الأسر	السكان			المجموع	المعتمدية
		نسبة الذكور %	إناث	ذكور		
6 432	5 640	49,8	10 394	10 321	20 715	قرطاج
8 265	7 584	52,1	12 793	13 910	26 703	تونس المدينة
16 125	12 654	52,1	19 052	20 754	39 806	باب بحر
9 629	9 038	50,2	16 560	16 724	33 284	باب سويقة
9 779	9 804	50,4	20 241	20 560	40 801	العمران
15 679	14 944	52,0	29 835	32 303	62 138	العمران الأعلى
6 027	5 445	52,2	10 503	11 453	21 956	التحرير
13 707	11 881	47,7	22 656	20 664	43 320	المنزه
11 035	10 100	51,4	17 910	18 908	36 818	حي الحضراء
19 594	17 799	50,6	34 732	35 512	70 244	باردو
7 190	7 700	50,1	18 065	18 106	36 171	السيجومي
9 601	9 436	49,7	20 335	20 099	40 434	الزهور
22 466	21 110	50,5	47 682	48 563	96 245	الحريرية
18 458	16 960	51,2	38 752	40 629	79 381	سيدي حسين
8 462	8 650	50,0	16 861	16 873	33 734	الوردية
20 040	18 405	50,5	40 194	41 067	81 261	الكبارية
8 694	8 268	50,3	14 869	15 042	29 911	سيدي البشير
5 724	6 111	49,5	13 389	13 101	26 490	جبل الجلود
8 638	7 327	50,9	13 954	14 453	28 407	حلق الوادي
16 803	14 742	50,1	28 994	29 158	58 152	الكرم
23 237	20 420	49,7	39 168	38 722	77 890	المرسى
265 585	244 018	50,5	486 939	496 922	983 861	مجموع ولاية تونس

ولاية تونس (تابع)

نسب السكان و الأسر و المساكن بالوسط البلدى حسب المعتمدية

الجدول 201 ب

المساكن			الأسر			السكان			المعتمدية
% بلدى	غير بلدى	بلدى	% بلدى	غير بلدى	بلدى	% بلدى	غير بلدى	بلدى	
100,0	--	6 432	100,0	--	5 640	100,0	--	20 715	قرطاج
100,0	--	8 265	100,0	--	7 584	100,0	--	26 703	تونس المدينة
100,0	--	16 125	100,0	--	12 654	100,0	--	39 806	باب بحر
100,0	--	9 629	100,0	--	9 038	100,0	--	33 284	باب سويقة
100,0	--	9 779	100,0	--	9 804	100,0	--	40 801	العمران
100,0	--	15 679	100,0	--	14 944	100,0	--	62 138	العمران الأعلى
100,0	--	6 027	100,0	--	5 445	100,0	--	21 956	التحرير
100,0	--	13 707	100,0	--	11 881	100,0	--	43 320	المنزه
100,0	--	11 035	100,0	--	10 100	100,0	--	36 818	حي الحضراء
100,0	--	19 594	100,0	--	17 799	100,0	--	70 244	باردو
100,0	--	7 190	100,0	--	7 700	100,0	--	36 171	السيجومي
100,0	--	9 601	100,0	--	9 436	100,0	--	40 434	الزهور
100,0	--	22 466	100,0	--	21 110	100,0	--	96 245	الحرابرية
100,0	--	18 458	100,0	--	16 960	100,0	--	79 381	سيدي حسين
100,0	--	8 462	100,0	--	8 650	100,0	--	33 734	الوردية
100,0	--	20 040	100,0	--	18 405	100,0	--	81 261	الكبارية
100,0	--	8 694	100,0	--	8 268	100,0	--	29 911	سيدي البشير
100,0	--	5 724	100,0	--	6 111	100,0	--	26 490	جبل الجلود
100,0	--	8 638	100,0	--	7 327	100,0	--	28 407	حلق الوادي
100,0	--	16 803	100,0	--	14 742	100,0	--	58 152	الكرم
100,0	--	23 237	100,0	--	20 420	100,0	--	77 890	المرسى
100,0	--	265 585	100,0	--	244 018	100,0	--	983 861	مجموع ولاية تونس



ولاية أريانة

السكان والأسر والمساكن حسب المعتمدية  
(مجموع الواسطين)

جدول 202 أ

المساكن	الأسر	السكان			المجموع	المعتمدية
		نسبة الذكور %	إناث	ذكور		
32 121	27 468	50,3	48 586	49 101	97 687	أريانة المدينة
25 163	21 590	51,7	43 070	46 081	89 151	سكرة
17 499	14 276	51,7	29 443	31 453	60 896	رواد
4 778	4 709	52,0	11 069	11 976	23 045	قلعة الأندلس
4 802	4 215	51,0	9 504	9 900	19 404	سيدي ثابت
18 367	17 119	51,4	38 066	40 245	78 311	حي التضامن
14 370	11 950	52,0	25 815	27 937	53 752	المنيهلة
117 100	101 327	51,3	205 553	216 693	422 246	مجموع ولاية أريانة

السكان والأسر والمساكن حسب المعتمدية  
(وسط بلدي)

الجدول 202 ب

المساكن	الأسر	السكان			المجموع	المعتمدية
		نسبة الذكور %	إناث	ذكور		
32 121	27 468	50,3	48 586	49 101	97 687	أريانة المدينة
25 163	21 590	51,7	43 070	46 081	89 151	سكرة
15 643	12 727	51,6	26 089	27 822	53 911	رواد
3 228	3 149	52,2	7 313	8 000	15 313	قلعة الأندلس
2 185	1 948	50,2	4 440	4 469	8 909	سيدي ثابت
18 367	17 119	51,4	38 066	40 245	78 311	حي التضامن
10 333	8 915	52,0	19 282	20 894	40 176	المنيهلة
107 040	92 916	51,3	186 846	196 612	383 458	مجموع ولاية أريانة

ولاية أريانة (تابع)

السكان والأسر والمساكن حسب المعتمدية  
(وسط غير بلدي)

الجدول 202 ج

المساكن	الأسر	السكان			المجموع	المعتمدية
		نسبة الذكور %	إناث	ذكور		
--	--	--	--	--	--	أريانة المدينة
--	--	--	--	--	--	سكرة
1 856	1 549	52,0	3 354	3 631	6 985	رواد
1 550	1 560	51,4	3 756	3 976	7 732	قلعة الأندلس
2 617	2 267	51,7	5 064	5 431	10 495	سيدي ثابت
--	--	--	--	--	--	حي التضامن
4 037	3 035	51,9	6 533	7 043	13 576	المنيهلة
10 060	8 411	51,8	18 707	20 081	38 788	مجموع ولاية أريانة

نسب السكان والأسر والمساكن بالوسط البلدي حسب المعتمدية

الجدول 202 د

المساكن			الأسر			السكان			المعتمدية
% بلدي	غير بلدي	بلدي	% بلدي	غير بلدي	بلدي	% بلدي	غير بلدي	بلدي	
100,0	--	32 121	100,0	--	27 468	100,0	--	97 687	أريانة المدينة
100,0	--	25 163	100,0	--	21 590	100,0	--	89 151	سكرة
89,4	1 856	15 643	89,2	1 549	12 727	88,5	6 985	53 911	رواد
67,6	1 550	3 228	66,9	1 560	3 149	66,4	7 732	15 313	قلعة الأندلس
45,5	2 617	2 185	46,2	2 267	1 948	45,9	10 495	8 909	سيدي ثابت
100,0	--	18 367	100,0	--	17 119	100,0	--	78 311	حي التضامن
71,9	4 037	10 333	74,6	3 035	8 915	74,7	13 576	40 176	المنيهلة
91,4	10 060	107 040	91,7	8 411	92 916	90,8	38 788	383 458	مجموع ولاية أريانة

ولاية بن عروس

السكان والأسر والمسكن حسب المعتمدية  
(مجموع الواسطين)

الجدول 203 أ

المساكن	الأسر	السكان			المجموع	المعتمدية
		نسبة الذكور %	إناث	ذكور		
8 800	7 941	50,3	16 060	16 269	32 329	بن عروس
11 110	9 702	50,6	21 058	21 545	42 603	المدينة الجديدة
23 444	19 597	52,2	39 176	42 810	81 986	المروج
11 549	9 898	49,7	19 312	19 089	38 401	حمام الأنف
7 168	5 808	50,7	12 253	12 594	24 847	حمام الشط
7 831	6 498	51,0	13 712	14 265	27 977	بومهل البساتين
9 783	8 462	49,5	16 055	15 737	31 792	الزهراء
13 465	11 295	50,9	22 021	22 836	44 857	رادس
6 511	5 995	49,6	12 107	11 924	24 031	مقرين
11 110	9 546	51,1	22 781	23 832	46 613	المحمدية
13 833	11 994	51,6	27 396	29 232	56 628	فوشانة
11 460	11 165	50,8	26 439	27 270	53 709	مرناق
136 064	117 901	50,9	248 370	257 403	505 773	مجموع ولاية بن عروس

السكان والأسر والمسكن حسب المعتمدية  
(وسط بلدي)

الجدول 203 ب

المساكن	الأسر	السكان			المجموع	المعتمدية
		نسبة الذكور %	إناث	ذكور		
8 800	7 941	50,3	16 060	16 269	32 329	بن عروس
11 110	9 702	50,6	21 058	21 545	42 603	المدينة الجديدة
23 444	19 597	52,2	39 176	42 810	81 986	المروج
11 549	9 898	49,7	19 312	19 089	38 401	حمام الأنف
7 168	5 808	50,7	12 253	12 594	24 847	حمام الشط
7 831	6 498	51,0	13 712	14 265	27 977	بومهل البساتين
9 783	8 462	49,5	16 055	15 737	31 792	الزهراء
13 465	11 295	50,9	22 021	22 836	44 857	رادس
6 511	5 995	49,6	12 107	11 924	24 031	مقرين
9 838	8 378	51,2	19 839	20 823	40 662	المحمدية
8 706	7 195	52,0	16 313	17 645	33 958	فوشانة
7 334	7 044	50,6	16 364	16 773	33 137	مرناق
125 539	107 813	50,9	224 270	232 310	456 580	مجموع ولاية بن عروس

ولاية بن عروس (تابع)

السكان و الأسر و المساكن حسب المعتمدية  
(وسط غير بلدي)

الجدول 203 ج

المساكن	الأسر	السكان			المجموع	المعتمدية
		نسبة الذكور %	إناث	ذكور		
--	--	--	--	--	--	بن عروس
--	--	--	--	--	--	المدينة الجديدة
--	--	--	--	--	--	المروج
--	--	--	--	--	--	حمام الأنف
--	--	--	--	--	--	حمام الشط
--	--	--	--	--	--	بومهل البساتين
--	--	--	--	--	--	الزهراء
--	--	--	--	--	--	رادس
--	--	--	--	--	--	مقرين
1 272	1 168	50,6	2 942	3 009	5 951	المحمدية
5 127	4 799	51,1	11 083	11 587	22 670	فوشانة
4 126	4 121	51,0	10 075	10 497	20 572	مرناق
10 525	10 088	51,0	24 100	25 093	49 193	مجموع ولاية بن عروس

نسب السكان و الأسر و المساكن بالوسط البلدي حسب المعتمدية

الجدول 203 د

المساكن			الأسر			السكان			المعتمدية
% بلدي	غير بلدي	بلدي	% بلدي	غير بلدي	بلدي	% بلدي	غير بلدي	بلدي	
100,0	--	8 800	100,0	--	7 941	100,0	--	32 329	بن عروس
100,0	--	11 110	100,0	--	9 702	100,0	--	42 603	المدينة الجديدة
100,0	--	23 444	100,0	--	19 597	100,0	--	81 986	المروج
100,0	--	11 549	100,0	--	9 898	100,0	--	38 401	حمام الأنف
100,0	--	7 168	100,0	--	5 808	100,0	--	24 847	حمام الشط
100,0	--	7 831	100,0	--	6 498	100,0	--	27 977	بومهل البساتين
100,0	--	9 783	100,0	--	8 462	100,0	--	31 792	الزهراء
100,0	--	13 465	100,0	--	11 295	100,0	--	44 857	رادس
100,0	--	6 511	100,0	--	5 995	100,0	--	24 031	مقرين
88,6	1 272	9 838	87,8	1 168	8 378	87,2	5 951	40 662	المحمدية
62,9	5 127	8 706	60,0	4 799	7 195	60,0	22 670	33 958	فوشانة
64,0	4 126	7 334	63,1	4 121	7 044	61,7	20 572	33 137	مرناق
92,3	10 525	125 539	91,4	10 088	107 813	90,3	49 193	456 580	مجموع ولاية بن عروس

ولاية منوبة

السكان والأسر والمسكن حسب المعتمدية  
(مجموع الوسطين)

الجدول 204 أ

المساكن	الأسر	السكان			المجموع	المعتمدية
		نسبة الذكور %	إناث	ذكور		
13 897	12 230	50,7	25 360	26 038	51 398	منوبة
15 779	15 652	52,1	36 369	39 590	75 959	دوار هيشر
13 377	12 325	50,1	29 212	29 332	58 544	واد الليل
7 524	7 225	51,1	17 183	17 946	35 129	المرناقية
3 236	3 275	50,4	8 026	8 158	16 184	برج العامري
8 727	8 334	51,1	19 716	20 611	40 327	الجديدة
8 334	8 203	50,2	20 429	20 621	41 050	طبرية
3 392	3 506	50,4	8 584	8 737	17 321	البطان
74 266	70 750	50,9	164 879	171 033	335 912	مجموع ولاية منوبة

السكان والأسر والمسكن حسب المعتمدية  
(وسط بلدي)

الجدول 204 ب

المساكن	الأسر	السكان			المجموع	المعتمدية
		نسبة الذكور %	إناث	ذكور		
13 897	12 230	50,7	25 360	26 038	51 398	منوبة
15 678	15 568	52,1	36 173	39 362	75 535	دوار هيشر
10 987	10 008	50,0	23 821	23 793	47 614	واد الليل
3 149	2 938	51,0	6 707	6 984	13 691	المرناقية
1 179	1 200	50,0	2 778	2 778	5 556	برج العامري
5 590	5 247	50,8	12 187	12 559	24 746	الجديدة
5 091	4 953	50,0	12 078	12 097	24 175	طبرية
1 217	1 233	50,1	2 872	2 889	5 761	البطان
56 788	53 377	50,9	121 976	126 500	248 476	مجموع ولاية منوبة

ولاية منوبة (تابع)

السكان و الأسر و المساكن حسب المعتمدية  
(وسط غير بلدي)

الجدول 204 ج

المساكن	الأسر	السكان			المجموع	المعتمدية
		نسبة الذكور %	إناث	ذكور		
--	--	--	--	--	--	منوبة
101	84	53,8	196	228	424	دوار هيشر
2 390	2 317	50,7	5 391	5 539	10 930	واد الليل
4 375	4 287	51,1	10 476	10 962	21 438	المرناقية
2 057	2 075	50,6	5 248	5 380	10 628	برج العامري
3 137	3 087	51,7	7 529	8 052	15 581	الجديدة
3 243	3 250	50,5	8 351	8 524	16 875	طبرية
2 175	2 273	50,6	5 712	5 848	11 560	البطان
17 478	17 373	50,9	42 903	44 533	87 436	مجموع ولاية منوبة

نسب السكان و الأسر و المساكن بالوسط البلدي حسب المعتمدية

الجدول 204 د

المساكن			الأسر			السكان			المعتمدية
% بلدي	غير بلدي	بلدي	% بلدي	غير بلدي	بلدي	% بلدي	غير بلدي	بلدي	
100,0	--	13 897	100,0	--	12 230	100,0	--	51 398	منوبة
99,4	101	15 678	99,5	84	15 568	99,4	424	75 535	دوار هيشر
82,1	2 390	10 987	81,2	2 317	10 008	81,3	10 930	47 614	واد الليل
41,9	4 375	3 149	40,7	4 287	2 938	39,0	21 438	13 691	المرناقية
36,4	2 057	1 179	36,6	2 075	1 200	34,3	10 628	5 556	برج العامري
64,1	3 137	5 590	63,0	3 087	5 247	61,4	15 581	24 746	الجديدة
61,1	3 243	5 091	60,4	3 250	4 953	58,9	16 875	24 175	طبرية
35,9	2 175	1 217	35,2	2 273	1 233	33,3	11 560	5 761	البطان
76,5	17 478	56 788	75,4	17 373	53 377	74,0	87 436	248 476	مجموع ولاية منوبة

ولاية نابل

السكان والأسر والمسكن حسب المعتمدية  
(مجموع الواسطين)

الجدول 205 أ

المساكن	الأسر	السكان			المجموع	المعتمدية
		نسبة الذكور %	إناث	ذكور		
18 733	15 742	53,1	27 894	31 596	59 490	نابل
10 817	9 458	50,7	19 443	20 034	39 477	دار شعبان الفهري
10 912	8 438	51,0	17 438	18 127	35 565	بني خيار
15 630	13 649	51,0	29 653	30 911	60 564	قربة
15 319	13 449	50,2	29 610	29 853	59 463	منزل تميم
5 894	5 215	48,2	12 271	11 396	23 667	الميدة
15 238	13 263	51,7	25 926	27 722	53 648	قلبية
3 780	3 261	51,0	7 020	7 304	14 324	حمام الغراز
10 106	8 706	50,5	19 510	19 868	39 378	الهوراية
4 123	4 141	50,2	10 046	10 123	20 169	تاكلسة
10 783	10 027	49,8	21 007	20 839	41 846	سليمان
8 442	7 726	51,1	16 430	17 169	33 599	منزل بوزلفة
8 077	7 652	49,4	17 140	16 757	33 897	بني خلاد
12 521	12 496	50,9	27 270	28 219	55 489	قرمبالية
5 955	5 820	51,0	13 647	14 199	27 846	بو عرقوب
30 254	23 648	52,4	45 419	50 049	95 468	الحمامات
<b>186 584</b>	<b>162 691</b>	<b>51,0</b>	<b>339 724</b>	<b>354 166</b>	<b>693 890</b>	<b>مجموع ولاية نابل</b>

السكان والأسر والمسكن حسب المعتمدية  
(وسط بلدي)

الجدول 205 ب

المساكن	الأسر	السكان			المجموع	المعتمدية
		نسبة الذكور %	إناث	ذكور		
18 108	15 092	53,1	26 437	29 950	56 387	نابل
10 027	8 704	50,8	17 652	18 207	35 859	دار شعبان الفهري
9 506	7 198	50,8	14 725	15 173	29 898	بني خيار
11 279	9 770	51,0	20 792	21 628	42 420	قربة
10 567	9 131	50,9	19 328	19 998	39 326	منزل تميم
858	771	48,6	1 768	1 669	3 437	الميدة
13 894	12 060	51,7	23 279	24 931	48 210	قلبية
3 190	2 772	51,3	5 849	6 149	11 998	حمام الغراز
2 985	2 221	50,5	4 590	4 683	9 273	الهوراية
4 123	4 141	50,2	10 046	10 123	20 169	تاكلسة
8 847	7 954	50,7	16 089	16 522	32 611	سليمان
4 486	3 952	50,1	7 814	7 856	15 670	منزل بوزلفة
5 171	4 738	49,3	10 114	9 829	19 943	بني خلاد
5 019	4 555	50,5	9 343	9 513	18 856	قرمبالية
2 428	2 235	51,1	5 042	5 269	10 311	بو عرقوب
22 568	16 315	52,9	29 715	33 401	63 116	الحمامات
<b>133 056</b>	<b>111 609</b>	<b>51,3</b>	<b>222 583</b>	<b>234 901</b>	<b>457 484</b>	<b>مجموع ولاية نابل</b>

ولاية نابل (تابع)

السكان و الأسر و المساكن حسب المعتمدية  
(وسط غير بلدي)

الجدول 205 ج

المساكن	الأسر	السكان			المجموع	المعتمدية
		نسبة الذكور %	إناث	ذكور		
625	650	53,0	1 457	1 646	3 103	نابل
790	754	50,5	1 791	1 827	3 618	دار شعبان الفهري
1 406	1 240	52,1	2 713	2 954	5 667	بني خيار
4 351	3 879	51,2	8 861	9 283	18 144	قربة
4 752	4 318	48,9	10 282	9 855	20 137	منزل تميم
5 036	4 444	48,1	10 503	9 727	20 230	الميدة
1 344	1 203	51,3	2 647	2 791	5 438	قلبية
590	489	49,7	1 171	1 155	2 326	حمام الغراز
7 121	6 485	50,4	14 920	15 185	30 105	الهوارية
--	--	--	--	--	--	تاكلسة
1 936	2 073	46,7	4 918	4 317	9 235	سليمان
3 956	3 774	51,9	8 616	9 313	17 929	منزل بوزلفة
2 906	2 914	49,6	7 026	6 928	13 954	بني خلاد
7 502	7 941	51,1	17 927	18 706	36 633	قرمبالية
3 527	3 585	50,9	8 605	8 930	17 535	بوعرقوب
7 686	7 333	51,5	15 704	16 648	32 352	الحمامات
53 528	51 082	50,5	117 141	119 265	236 406	مجموع ولاية نابل

نسب السكان و الأسر و المساكن بالوسط البلدي حسب المعتمدية

الجدول 205 د

المساكن			الأسر			السكان			المعتمدية
% بلدي	غير بلدي	بلدي	% بلدي	غير بلدي	بلدي	% بلدي	غير بلدي	بلدي	
96,7	625	18 108	95,9	650	15 092	94,8	3 103	56 387	نابل
92,7	790	10 027	92,0	754	8 704	90,8	3 618	35 859	دار شعبان الفهري
87,1	1 406	9 506	85,3	1 240	7 198	84,1	5 667	29 898	بني خيار
72,2	4 351	11 279	71,6	3 879	9 770	70,0	18 144	42 420	قربة
69,0	4 752	10 567	67,9	4 318	9 131	66,1	20 137	39 326	منزل تميم
14,6	5 036	858	14,8	4 444	771	14,5	20 230	3 437	الميدة
91,2	1 344	13 894	90,9	1 203	12 060	89,9	5 438	48 210	قلبية
84,4	590	3 190	85,0	489	2 772	83,8	2 326	11 998	حمام الغراز
29,5	7 121	2 985	25,5	6 485	2 221	23,5	30 105	9 273	الهوارية
100,0	--	4 123	100,0	--	4 141	100,0	--	20 169	تاكلسة
82,0	1 936	8 847	79,3	2 073	7 954	77,9	9 235	32 611	سليمان
53,1	3 956	4 486	51,2	3 774	3 952	46,6	17 929	15 670	منزل بوزلفة
64,0	2 906	5 171	61,9	2 914	4 738	58,8	13 954	19 943	بني خلاد
40,1	7 502	5 019	36,5	7 941	4 555	34,0	36 633	18 856	قرمبالية
40,8	3 527	2 428	38,4	3 585	2 235	37,0	17 535	10 311	بوعرقوب
74,6	7 686	22 568	69,0	7 333	16 315	66,1	32 352	63 116	الحمامات
71,3	53 528	133 056	68,6	51 082	111 609	65,9	236 406	457 484	مجموع ولاية نابل



ولاية زغوان

السكان والأسر والمسكن حسب المعتمدية  
(مجموع الواسطين)

الجدول 206 أ

المساكن	الأسر	السكان			المجموع	المعتمدية
		نسبة الذكور %	إناث	ذكور		
8 328	7 828	50,1	17 153	17 214	34 367	زغوان
4 820	4 531	50,1	10 372	10 393	20 765	الزربية
4 489	4 330	51,3	10 482	11 026	21 508	بنر المشاركة
9 284	9 117	49,4	22 089	21 589	43 678	الفحص
5 540	5 288	50,4	14 174	14 376	28 550	الناظور
2 498	2 438	47,6	6 339	5 756	12 095	صواف
34 959	33 532	49,9	80 609	80 354	160 963	مجموع ولاية زغوان

السكان والأسر والمسكن حسب المعتمدية  
(وسط بلدي)

الجدول 206 ب

المساكن	الأسر	السكان			المجموع	المعتمدية
		نسبة الذكور %	إناث	ذكور		
4 496	4 010	49,8	8 045	7 992	16 037	زغوان
2 164	2 039	50,5	4 455	4 547	9 002	الزربية
2 387	2 283	51,9	5 303	5 730	11 033	بنر المشاركة
4 355	4 128	48,9	9 866	9 449	19 315	الفحص
1 147	1 046	50,4	2 494	2 533	5 027	الناظور
--	--	--	--	--	--	صواف
14 549	13 506	50,1	30 163	30 251	60 414	مجموع ولاية زغوان

ولاية زغوان (تابع)

السكان والأسر و المساكن حسب المعتمدية  
(وسط غير بلدي)

الجدول 206 ج

المساكن	الأسر	السكان			المجموع	المعتمدية
		نسبة الذكور %	إناث	ذكور		
3 832	3 818	50,3	9 108	9 222	18 330	زغوان
2 656	2 492	49,7	5 917	5 846	11 763	الزربية
2 102	2 047	50,6	5 179	5 296	10 475	بنر المشاركة
4 929	4 989	49,8	12 223	12 140	24 363	الفحص
4 393	4 242	50,3	11 680	11 843	23 523	الناظور
2 498	2 438	47,6	6 339	5 756	12 095	صواف
20 410	20 026	49,8	50 446	50 103	100 549	مجموع ولاية زغوان

نسب السكان والأسر و المساكن بالوسط البلدي حسب المعتمدية

الجدول 206 د

المساكن			الأسر			السكان			المعتمدية
% بلدي	غير بلدي	بلدي	% بلدي	غير بلدي	بلدي	% بلدي	غير بلدي	بلدي	
54,0	3 832	4 496	51,2	3 818	4 010	46,7	18 330	16 037	زغوان
44,9	2 656	2 164	45,0	2 492	2 039	46,7	11 763	9 002	الزربية
53,2	2 102	2 387	52,7	2 047	2 283	46,7	10 475	11 033	بنر المشاركة
46,9	4 929	4 355	45,3	4 989	4 128	46,7	24 363	19 315	الفحص
20,7	4 393	1 147	19,8	4 242	1 046	46,7	23 523	5 027	الناظور
--	2 498	--	--	2 438	--	--	12 095	--	صواف
41,6	20 410	14 549	40,3	20 026	13 506	46,7	100 549	60 414	مجموع ولاية زغوان

ولاية بنزرت

سكان والأسر والمسكن حسب المعتمدية  
(مجموع الواسطين)

الجدول 207 أ

المساكن	الأسر	السكان			المجموع	المعتمدية
		نسبة الذكور %	إناث	ذكور		
24 081	19 240	50,8	36 987	38 247	75 234	بنزرت الشمالية
6 876	6 563	50,9	12 004	12 424	24 428	جرزونة
10 431	9 837	51,1	22 134	23 093	45 227	بنزرت الجنوبية
9 140	8 954	50,3	20 972	21 184	42 156	سجنان
6 789	6 755	50,5	17 426	17 787	35 213	جومين
10 922	10 655	50,1	23 736	23 826	47 562	ماطر
6 261	6 167	50,0	13 899	13 900	27 799	غزالة
14 142	12 998	50,1	27 347	27 457	54 804	منزل بورقيبة
5 052	4 420	50,5	9 617	9 827	19 444	تينجة
3 722	3 738	51,2	8 917	9 349	18 266	أوتيك
4 664	4 015	50,1	9 241	9 284	18 525	غار الملح
12 556	9 186	51,3	19 342	20 349	39 691	منزل جميل
6 069	5 171	50,6	12 117	12 422	24 539	العالية
16 935	12 277	50,6	25 320	25 920	51 240	رأس الجبل
137 640	119 976	50,6	259 059	265 069	524 128	مجموع ولاية بنزرت

السكان والأسر والمسكن حسب المعتمدية  
(وسط بلدي)

الجدول 207 ب

المساكن	الأسر	السكان			المجموع	المعتمدية
		نسبة الذكور %	إناث	ذكور		
23 292	18 424	50,7	35 219	36 273	71 492	بنزرت الشمالية
6 876	6 563	50,9	12 004	12 424	24 428	جرزونة
4 649	4 273	50,5	9 138	9 313	18 451	بنزرت الجنوبية
1 104	987	49,7	2 384	2 353	4 737	سجنان
--	--	--	--	--	--	جومين
7 604	7 339	49,5	15 827	15 518	31 345	ماطر
--	--	--	--	--	--	غزالة
12 458	11 383	50,0	23 890	23 852	47 742	منزل بورقيبة
4 611	4 009	50,6	8 631	8 823	17 454	تينجة
--	--	--	--	--	--	أوتيك
2 550	2 078	51,0	4 408	4 590	8 998	غار الملح
11 480	8 173	51,2	17 146	18 022	35 168	منزل جميل
4 210	3 531	50,2	8 386	8 433	16 819	العالية
14 232	10 283	50,5	21 165	21 597	42 762	رأس الجبل
93 066	77 043	50,5	158 198	161 198	319 396	مجموع ولاية بنزرت

ولاية بنزرت (تابع)

السكان و الأسر و المساكن حسب المعتمدية  
(وسط غير بلدي)

الجدول 207 ج

المساكن	الأسر	السكان			المجموع	المعتمدية
		نسبة الذكور %	إناث	ذكور		
789	816	52,8	1 768	1 974	3 742	بنزرت الشمالية
--	--	--	--	--	--	جرزونة
5 782	5 564	51,5	12 996	13 780	26 776	بنزرت الجنوبية
8 036	7 967	50,3	18 588	18 831	37 419	سجنان
6 789	6 755	50,5	17 426	17 787	35 213	جومين
3 318	3 316	51,2	7 909	8 308	16 217	ماطر
6 261	6 167	50,0	13 899	13 900	27 799	غزالة
1 684	1 615	51,0	3 457	3 605	7 062	منزل بورقيبة
441	411	50,5	986	1 004	1 990	تينجة
3 722	3 738	51,2	8 917	9 349	18 266	أوتيك
2 114	1 937	49,3	4 833	4 694	9 527	غار الملح
1 076	1 013	51,4	2 196	2 327	4 523	منزل جميل
1 859	1 640	51,7	3 731	3 989	7 720	العالية
2 703	1 994	51,0	4 155	4 323	8 478	رأس الجبل
44 574	42 933	50,7	100 861	103 871	204 732	مجموع ولاية بنزرت

نسب السكان و الأسر و المساكن بالوسط البلدي حسب المعتمدية

الجدول 207 د

المساكن			الأسر			السكان			المعتمدية
% بلدي	غير بلدي	بلدي	% بلدي	غير بلدي	بلدي	% بلدي	غير بلدي	بلدي	
96,7	789	23 292	95,8	816	18 424	95,0	3 742	71 492	بنزرت الشمالية
100,0	--	6 876	100,0	--	6 563	100,0	--	24 428	جرزونة
44,6	5 782	4 649	43,4	5 564	4 273	40,8	26 776	18 451	بنزرت الجنوبية
12,1	8 036	1 104	11,0	7 967	987	11,2	37 419	4 737	سجنان
--	6 789	--	--	6 755	--	--	35 213	--	جومين
69,6	3 318	7 604	68,9	3 316	7 339	65,9	16 217	31 345	ماطر
--	6 261	--	--	6 167	--	--	27 799	--	غزالة
88,1	1 684	12 458	87,6	1 615	11 383	87,1	7 062	47 742	منزل بورقيبة
91,3	441	4 611	90,7	411	4 009	89,8	1 990	17 454	تينجة
--	3 722	--	--	3 738	--	--	18 266	--	أوتيك
54,7	2 114	2 550	51,8	1 937	2 078	48,6	9 527	8 998	غار الملح
--	1 076	11 480	1 076	1 013	8 173	2 327	4 523	35 168	منزل جميل
--	1 859	4 210	1 859	1 640	3 531	3 989	7 720	16 819	العالية
--	2 703	14 232	2 703	1 994	10 283	4 323	8 478	42 762	رأس الجبل
67,6	44 574	93 066	64,2	42 933	77 043	60,9	204 732	319 396	مجموع ولاية بنزرت

ولاية باجة

السكان والأسر والمسكن حسب المعتمدية  
(مجموع الوسطين)

الجدول 208 أ

المساكن	الأسر	السكان			المجموع	المعتمدية
		نسبة الذكور %	إناث	ذكور		
17 316	15 867	50,3	33 522	33 949	67 471	باجة الشمالية
9 163	8 890	49,9	19 245	19 151	38 396	باجة الجنوبية
4 976	4 765	49,9	11 263	11 221	22 484	عمدون
12 584	12 045	48,5	27 400	25 795	53 195	نفزة
5 811	5 317	51,6	11 768	12 559	24 327	تبرسق
2 690	2 560	49,5	5 307	5 202	10 509	تيجار
7 768	7 340	50,3	16 302	16 470	32 772	تستور
3 099	3 086	51,3	7 976	8 407	16 383	قبلاط
8 651	8 714	51,1	19 073	19 891	38 964	مجاز الباب
<b>72 058</b>	<b>68 584</b>	<b>50,1</b>	<b>151 856</b>	<b>152 645</b>	<b>304 501</b>	<b>مجموع ولاية باجة</b>

السكان والأسر والمسكن حسب المعتمدية  
(وسط بلدي)

الجدول 208 ب

المساكن	الأسر	السكان			المجموع	المعتمدية
		نسبة الذكور %	إناث	ذكور		
12 178	10 892	50,1	22 062	22 117	44 179	باجة الشمالية
5 160	4 944	49,7	10 159	10 029	20 188	باجة الجنوبية
1 324	1 136	50,0	2 479	2 481	4 960	عمدون
1 631	1 457	49,8	3 029	3 010	6 039	نفزة
3 039	2 644	49,9	5 501	5 486	10 987	تبرسق
--	--	--	--	--	--	تيجار
3 193	2 907	50,6	6 292	6 440	12 732	تستور
711	692	53,9	1 725	2 016	3 741	قبلاط
4 934	4 810	50,8	9 984	10 324	20 308	مجاز الباب
<b>32 170</b>	<b>29 482</b>	<b>50,3</b>	<b>61 231</b>	<b>61 903</b>	<b>123 134</b>	<b>مجموع ولاية باجة</b>

ولاية باجة (تابع)

السكان والأسر والمسكن حسب المعتمدية  
(وسط غير بلدي)

الجدول 208 ج

المساكن	الأسر	السكان			المجموع	المعتمدية
		نسبة الذكور %	إناث	ذكور		
5 138	4 975	50,8	11 460	11 832	23 292	باجة الشمالية
4 003	3 946	50,1	9 086	9 122	18 208	باجة الجنوبية
3 652	3 629	49,9	8 784	8 740	17 524	عمدون
10 953	10 588	48,3	24 371	22 785	47 156	نفزة
2 772	2 673	53,0	6 267	7 073	13 340	تبرسق
2 690	2 560	49,5	5 307	5 202	10 509	تبيبار
4 575	4 433	50,1	10 010	10 030	20 040	تستور
2 388	2 394	50,6	6 251	6 391	12 642	قبلاط
3 717	3 904	51,3	9 089	9 567	18 656	مجاز الباب
39 888	39 102	50,0	90 625	90 742	181 367	مجموع ولاية باجة

نسب السكان والأسر والمسكن بالوسط البلدي حسب المعتمدية

الجدول 208 د

المساكن			الأسر			السكان			المعتمدية
% بلدي	غير بلدي	بلدي	% بلدي	غير بلدي	بلدي	% بلدي	غير بلدي	بلدي	
70,3	5 138	12 178	56,6	4 975	10 892	65,5	23 292	44 179	باجة الشمالية
56,3	4 003	5 160	75,3	3 946	4 944	52,6	18 208	20 188	باجة الجنوبية
26,6	3 652	1 324	11,5	3 629	1 136	22,1	17 524	4 960	عمدون
13,0	10 953	1 631	16,3	10 588	1 457	11,4	47 156	6 039	نفزة
52,3	2 772	3 039	39,1	2 673	2 644	45,2	13 340	10 987	تبرسق
--	2 690	--	--	2 560	--	--	10 509	--	تبيبار
41,1	4 575	3 193	47,1	4 433	2 907	38,9	20 040	12 732	تستور
22,9	2 388	711	5,3	2 394	692	22,8	12 642	3 741	قبلاط
57,0	3 717	4 934	108,8	3 904	4 810	52,1	18 656	20 308	مجاز الباب
44,6	39 888	32 170	43,0	39 102	29 482	40,4	181 367	123 134	مجموع ولاية باجة

ولاية جندوبة

سكان والأسر والمساكن حسب المعتمدية  
(مجموع الواسطين)

الجدول 209 أ

المساكن	الأسر	السكان			المجموع	المعتمدية
		نسبة الذكور %	إناث	ذكور		
16 522	15 189	50,1	34 202	34 395	68 597	جندوبة
10 355	9 516	48,7	22 653	21 542	44 195	جندوبة الشمالية
8 841	8 330	48,8	18 474	17 587	36 061	بوسالم
13 548	10 497	49,9	22 798	22 696	45 494	طبرقة
10 689	9 228	49,5	20 398	19 974	40 372	عين دراهم
12 424	11 595	49,0	26 871	25 819	52 690	فرنانة
16 342	14 336	48,2	35 184	32 771	67 955	غار الدماء
4 687	4 361	47,1	10 066	8 949	19 015	وادي مليز
9 836	9 825	47,8	22 061	20 168	42 229	بلطة بوعوان
103 244	92 877	48,9	212 707	203 901	416 608	مجموع ولاية جندوبة

السكان والأسر والمساكن حسب المعتمدية  
(وسط بلدي)

الجدول 209 ب

المساكن	الأسر	السكان			المجموع	المعتمدية
		نسبة الذكور %	إناث	ذكور		
8 720	7 597	49,9	15 626	15 541	31 167	جندوبة
3 311	2 918	49,9	6 427	6 403	12 830	جندوبة الشمالية
3 976	3 475	48,9	7 496	7 184	14 680	بوسالم
5 926	3 831	51,2	7 635	7 999	15 634	طبرقة
2 763	2 179	48,5	4 576	4 312	8 888	عين دراهم
883	750	49,3	1 625	1 581	3 206	فرنانة
5 764	4 562	46,5	10 527	9 161	19 688	غار الدماء
651	536	46,5	1 171	1 017	2 188	وادي مليز
1 542	1 294	50,6	2 679	2 739	5 418	بلطة بوعوان
33 536	27 142	49,2	57 762	55 937	113 699	مجموع ولاية جندوبة

ولاية جندوبة (تابع)

السكان والأسر والمسكن حسب المعتمدية  
(وسط غير بلدي)

الجدول 209 ج

المسكن	الأسر	السكان			المجموع	المعتمدية
		نسبة الذكور %	إناث	ذكور		
7 802	7 592	50,4	18 576	18 854	37 430	جندوبة
7 044	6 598	48,3	16 226	15 139	31 365	جندوبة الشمالية
4 865	4 855	48,7	10 978	10 403	21 381	بوسالم
7 622	6 666	49,2	15 163	14 697	29 860	طبرقة
7 926	7 049	49,7	15 822	15 662	31 484	عين دراهم
11 541	10 845	49,0	25 246	24 238	49 484	فرناتة
10 578	9 774	48,9	24 657	23 610	48 267	غار الدماء
4 036	3 825	47,1	8 895	7 932	16 827	وادي مليز
8 294	8 531	47,3	19 382	17 429	36 811	بلطة بو عوان
69 708	65 735	48,8	154 945	147 964	302 909	مجموع ولاية جندوبة

نسب السكان والأسر والمسكن بالوسط البلدي حسب المعتمدية

الجدول 209 د

المسكن			الأسر			السكان			المعتمدية
% بلدي	غير بلدي	بلدي	% بلدي	غير بلدي	بلدي	% بلدي	غير بلدي	بلدي	
52,8	7 802	8 720	50,0	7 592	7 597	45,4	37 430	31 167	جندوبة
32,0	7 044	3 311	30,7	6 598	2 918	29,0	31 365	12 830	جندوبة الشمالية
45,0	4 865	3 976	41,7	4 855	3 475	40,7	21 381	14 680	بوسالم
43,7	7 622	5 926	36,5	6 666	3 831	34,4	29 860	15 634	طبرقة
25,9	7 926	2 763	23,6	7 049	2 179	22,0	31 484	8 888	عين دراهم
7,1	11 541	883	6,5	10 845	750	6,1	49 484	3 206	فرناتة
35,3	10 578	5 764	31,8	9 774	4 562	29,0	48 267	19 688	غار الدماء
13,9	4 036	651	12,3	3 825	536	11,5	16 827	2 188	وادي مليز
15,7	8 294	1 542	13,2	8 531	1 294	12,8	36 811	5 418	بلطة بو عوان
32,5	69 708	33 536	29,2	65 735	27 142	27,3	302 909	113 699	مجموع ولاية جندوبة



ولاية الكاف

السكان و الأسر و المساكن حسب المعتمدية  
(مجموع الوسطين)

الجدول 210 أ

المساكن	الأسر	السكان			المجموع	المعتمدية
		نسبة الذكور %	إناث	ذكور		
7 840	7 107	50,4	14 856	15 095	29 951	الكاف الغربية
10 824	10 028	49,9	20 258	20 198	40 456	الكاف الشرقية
6 766	6 255	48,7	14 536	13 792	28 328	نبر
5 144	4 645	49,5	10 358	10 169	20 527	ساقية سيدي يوسف
7 941	7 155	48,6	15 766	14 893	30 659	تاجروين
4 156	3 828	48,7	8 440	8 014	16 454	قلعة سنان
1 837	1 744	48,1	3 818	3 535	7 353	القلعة الخضباء
3 093	2 787	48,7	5 791	5 507	11 298	الجريصة
3 589	3 451	50,3	8 494	8 606	17 100	القصور
6 925	6 609	49,9	15 409	15 340	30 749	الدهماني
5 786	5 498	48,7	13 297	12 618	25 915	السرس
63 901	59 107	49,4	131 023	127 767	258 790	مجموع ولاية الكاف

السكان و الأسر و المساكن حسب المعتمدية  
(وسط بلدي)

الجدول 210 ب

المساكن	الأسر	السكان			المجموع	المعتمدية
		نسبة الذكور %	إناث	ذكور		
4 908	4 442	50,6	8 758	8 961	17 719	الكاف الغربية
7 765	7 138	49,9	13 768	13 704	27 472	الكاف الشرقية
1 583	1 466	48,9	3 232	3 098	6 330	نبر
1 803	1 546	48,6	3 184	3 012	6 196	ساقية سيدي يوسف
5 531	4 822	49,4	10 330	10 066	20 396	تاجروين
1 384	1 219	48,5	2 599	2 445	5 044	قلعة سنان
737	701	47,6	1 504	1 367	2 871	القلعة الخضباء
3 093	2 787	48,7	5 791	5 507	11 298	الجريصة
1 351	1 180	49,6	2 702	2 655	5 357	القصور
3 669	3 211	49,1	7 152	6 909	14 061	الدهماني
2 996	2 773	48,4	6 152	5 775	11 927	السرس
34 820	31 285	49,4	65 172	63 499	128 671	مجموع ولاية الكاف

ولاية الكاف (تابع)

السكان و الأسر و المساكن حسب المعتمدية  
(وسط غير بلدي)

الجدول 210 ج

المساكن	الأسر	السكان			المجموع	المعتمدية
		نسبة الذكور %	إناث	ذكور		
2 932	2 665	50,1	6 098	6 134	12 232	الكاف الغربية
3 059	2 890	50,0	6 490	6 494	12 984	الكاف الشرقية
5 183	4 789	48,6	11 304	10 694	21 998	نبر
3 341	3 099	49,9	7 174	7 157	14 331	ساقية سيدي يوسف
2 410	2 333	47,0	5 436	4 827	10 263	تاجروين
2 772	2 609	48,8	5 841	5 569	11 410	قلعة سنان
1 100	1 043	48,4	2 314	2 168	4 482	القلعة الخضباء
--	--	--	--	--	--	الجريصة
2 238	2 271	50,7	5 792	5 951	11 743	القصور
3 256	3 398	50,5	8 257	8 431	16 688	الدهماني
2 790	2 725	48,9	7 145	6 843	13 988	السرس
29 081	27 822	49,4	65 851	64 268	130 119	مجموع ولاية الكاف

نسب السكان و الأسر و المساكن بالوسط البلدي حسب المعتمدية

الجدول 210 د

المساكن			الأسر			السكان			المعتمدية
% بلدي	غير بلدي	بلدي	% بلدي	غير بلدي	بلدي	% بلدي	غير بلدي	بلدي	
62,6	2 932	4 908	62,5	2 665	4 442	59,2	12 232	17 719	الكاف الغربية
71,7	3 059	7 765	71,2	2 890	7 138	67,9	12 984	27 472	الكاف الشرقية
23,4	5 183	1 583	23,4	4 789	1 466	22,3	21 998	6 330	نبر
35,1	3 341	1 803	33,3	3 099	1 546	30,2	14 331	6 196	ساقية سيدي يوسف
69,7	2 410	5 531	67,4	2 333	4 822	66,5	10 263	20 396	تاجروين
33,3	2 772	1 384	31,8	2 609	1 219	30,7	11 410	5 044	قلعة سنان
40,1	1 100	737	40,2	1 043	701	39,0	4 482	2 871	القلعة الخضباء
100,0	--	3 093	100,0	--	2 787	100,0	--	11 298	الجريصة
37,6	2 238	1 351	34,2	2 271	1 180	31,3	11 743	5 357	القصور
53,0	3 256	3 669	48,6	3 398	3 211	45,7	16 688	14 061	الدهماني
51,8	2 790	2 996	50,4	2 725	2 773	46,0	13 988	11 927	السرس
54,5	29 081	34 820	52,9	27 822	31 285	49,7	130 119	128 671	مجموع ولاية الكاف

ولاية سليانة

السكان والأسر والمسكن حسب المعتمدية  
(مجموع الواسطين)

الجدول 211 أ

المساكن	الأسر	السكان			المجموع	المعتمدية
		نسبة الذكور %	إناث	ذكور		
6 012	5 761	49,5	13 193	12 909	26 102	سليانة الشمالية
6 531	6 157	48,9	14 975	14 311	29 286	سليانة الجنوبية
4 703	4 504	50,0	10 446	10 431	20 877	بوعرادة
4 700	4 239	49,1	9 139	8 824	17 963	قعفور
4 796	4 629	49,2	10 948	10 598	21 546	الكريب
3 216	3 065	48,8	8 044	7 668	15 712	بورويس
6 383	6 020	50,5	15 402	15 737	31 139	مكثر
5 341	5 452	51,3	14 615	15 376	29 991	الروحية
3 698	3 392	51,9	8 549	9 214	17 763	كسرى
3 134	2 926	50,4	6 854	6 969	13 823	برقو
2 561	2 303	49,1	4 977	4 806	9 783	العروسة (1)
51 075	48 448	49,9	117 142	116 843	233 985	مجموع ولاية سليانة

(1) أحدثت معتمدية العروسة في أكتوبر 2001

السكان والأسر والمسكن حسب المعتمدية  
(وسط بلدي)

الجدول 211 ب

المساكن	الأسر	السكان			المجموع	المعتمدية
		نسبة الذكور %	إناث	ذكور		
4 029	3 824	49,0	8 474	8 152	16 626	سليانة الشمالية
1 783	1 666	49,5	3 847	3 770	7 617	سليانة الجنوبية
2 801	2 757	49,9	6 154	6 119	12 273	بوعرادة
2 598	2 324	49,0	4 768	4 590	9 358	قعفور
1 820	1 743	49,6	3 935	3 876	7 811	الكريب
938	764	49,0	1 887	1 813	3 700	بورويس
3 107	2 796	50,2	6 450	6 492	12 942	مكثر
907	877	51,1	2 106	2 201	4 307	الروحية
653	550	48,7	1 277	1 213	2 490	كسرى
1 105	1 015	49,5	2 298	2 249	4 547	برقو
659	607	48,6	1 347	1 274	2 621	العروسة
20 400	18 923	49,5	42 543	41 749	84 292	مجموع ولاية سليانة

ولاية سليانة (تابع)

السكان و الأسر و المساكن حسب المعتمدية  
(وسط غير بلدي)

الجدول 211 ج

المساكن	الأسر	السكان			المجموع	المعتمدية
		نسبة الذكور %	إناث	ذكور		
1 983	1 937	50,2	4 719	4 757	9 476	سليانة الشمالية
4 748	4 491	48,6	11 128	10 541	21 669	سليانة الجنوبية
1 902	1 747	50,1	4 292	4 312	8 604	بوعرادة
2 102	1 915	49,2	4 371	4 234	8 605	ققفور
2 976	2 886	48,9	7 013	6 722	13 735	الكريب
2 278	2 301	48,7	6 157	5 855	12 012	بورويس
3 276	3 224	50,8	8 952	9 245	18 197	مكثر
4 434	4 575	51,3	12 509	13 175	25 684	الروحية
3 045	2 842	52,4	7 272	8 001	15 273	كسرى
2 029	1 911	50,9	4 556	4 720	9 276	برقو
1 902	1 696	49,3	3 630	3 532	7 162	العروسة
<b>30 675</b>	<b>29 525</b>	<b>50,2</b>	<b>74 599</b>	<b>75 094</b>	<b>149 693</b>	<b>مجموع ولاية سليانة</b>

نسب السكان و الأسر و المساكن بالوسط البلدي حسب المعتمدية

الجدول 211 د

المساكن			الأسر			السكان			المعتمدية
% بلدي	غير بلدي	بلدي	% بلدي	غير بلدي	بلدي	% بلدي	غير بلدي	بلدي	
67,0	1 983	4 029	66,4	1 937	3 824	63,7	9 476	16 626	سليانة الشمالية
27,3	4 748	1 783	27,1	4 491	1 666	26,0	21 669	7 617	سليانة الجنوبية
59,6	1 902	2 801	61,2	1 747	2 757	58,8	8 604	12 273	بوعرادة
55,3	2 102	2 598	54,8	1 915	2 324	52,1	8 605	9 358	ققفور
37,9	2 976	1 820	37,7	2 886	1 743	36,3	13 735	7 811	الكريب
29,2	2 278	938	24,9	2 301	764	23,5	12 012	3 700	بورويس
48,7	3 276	3 107	46,4	3 224	2 796	41,6	18 197	12 942	مكثر
17,0	4 434	907	16,1	4 575	877	14,4	25 684	4 307	الروحية
17,7	3 045	653	16,2	2 842	550	14,0	15 273	2 490	كسرى
35,3	2 029	1 105	34,7	1 911	1 015	32,9	9 276	4 547	برقو
25,7	1 902	659	26,4	1 696	607	26,8	7 162	2 621	العروسة
<b>39,9</b>	<b>30 675</b>	<b>20 400</b>	<b>39,1</b>	<b>29 525</b>	<b>18 923</b>	<b>36,0</b>	<b>149 693</b>	<b>84 292</b>	<b>مجموع ولاية سليانة</b>

ولاية سوسة

السكان و الأسر و المساكن حسب المعتمدية  
(مجموع الواسطين)

الجدول 212 أ

المساكن	الأسر	السكان			المجموع	المعتمدية
		نسبة الذكور %	إناث	ذكور		
11 946	8 621	49,8	14 889	14 791	29 680	سوسة المدينة
17 941	14 813	51,7	31 564	33 769	65 333	سوسة الرياض
19 738	15 822	50,6	30 972	31 691	62 663	سوسة جوهرة
11 508	10 230	50,5	22 875	23 382	46 257	سوسة سيدي عبد الحميد
12 503	8 746	51,1	16 967	17 718	34 685	حمام سوسة
8 439	6 279	51,5	12 468	13 249	25 717	أكودة
10 693	10 709	50,9	25 130	26 066	51 196	القلعة الكبرى
4 435	3 920	50,5	8 716	8 890	17 606	سيدي بوعلي
2 111	1 695	51,0	3 879	4 034	7 913	هرقلة
9 325	8 405	49,5	21 939	21 487	43 426	النفيسة
5 241	4 955	49,7	11 867	11 714	23 581	بوفيشة
2 186	2 121	47,9	6 066	5 570	11 636	كنذار
2 727	2 390	46,9	6 165	5 449	11 614	سيدي الهاني
25 073	19 423	48,7	43 799	41 581	85 380	مساكن
7 267	6 390	51,3	13 502	14 224	27 726	القلعة الصغرى
151 133	124 519	50,3	270 798	273 615	544 413	مجموع ولاية سوسة

السكان و الأسر و المساكن حسب المعتمدية  
(وسط بلدي)

الجدول 212 ب

المساكن	الأسر	السكان			المجموع	المعتمدية
		نسبة الذكور %	إناث	ذكور		
11 946	8 621	49,8	14 889	14 791	29 680	سوسة المدينة
17 941	14 813	51,7	31 564	33 769	65 333	سوسة الرياض
19 738	15 822	50,6	30 972	31 691	62 663	سوسة جوهرة
11 508	10 230	50,5	22 875	23 382	46 257	سوسة سيدي عبد الحميد
12 503	8 746	51,1	16 967	17 718	34 685	حمام سوسة
6 172	5 163	51,5	10 303	10 934	21 237	أكودة
9 672	9 689	51,1	22 510	23 480	45 990	القلعة الكبرى
2 436	2 103	50,4	4 468	4 543	9 011	سيدي بوعلي
1 723	1 318	51,0	3 103	3 229	6 332	هرقلة
2 505	2 127	49,4	5 047	4 934	9 981	النفيسة
2 115	1 827	49,3	4 411	4 290	8 701	بوفيشة
--	--	--	--	--	--	كنذار
727	638	47,2	1 614	1 444	3 058	سيدي الهاني
18 373	14 604	48,1	33 319	30 846	64 165	مساكن
6 576	5 804	51,1	12 253	12 825	25 078	القلعة الصغرى
123 935	101 505	50,4	214 295	217 876	432 171	مجموع ولاية سوسة

السكان و الأسر و المساكن حسب المعتمدية  
(وسط غير بلدي)

الجدول 212 ج

المساكن	الأسر	السكان			المجموع	المعتمدية
		نسبة الذكور %	إناث	ذكور		
--	--	--	--	--	--	سوسة المدينة
--	--	--	--	--	--	سوسة الرياض
--	--	--	--	--	--	سوسة جوهرة
--	--	--	--	--	--	سوسة سيدي عبد الحميد
--	--	--	--	--	--	حمام سوسة
2 267	1 116	51,7	2 165	2 315	4 480	أكودة
1 021	1 020	49,7	2 620	2 586	5 206	القلعة الكبرى
1 999	1 817	50,6	4 248	4 347	8 595	سيدي بوعلي
388	377	50,9	776	805	1 581	هرقلة
6 820	6 278	49,5	16 892	16 553	33 445	النفیضة
3 126	3 128	49,9	7 456	7 424	14 880	بوفيشة
2 186	2 121	47,9	6 066	5 570	11 636	كندار
2 000	1 752	46,8	4 551	4 005	8 556	سيدي الهاني
6 700	4 819	50,6	10 480	10 735	21 215	مساكن
691	586	52,8	1 249	1 399	2 648	القلعة الصغرى
27 198	23 014	49,7	56 503	55 739	112 242	مجموع ولاية سوسة

نسب السكان و الأسر و المساكن بالوسط البلدي حسب المعتمدية

الجدول 212 د

المساكن			الأسر			السكان			المعتمدية
% بلدي	غير بلدي	بلدي	% بلدي	غير بلدي	بلدي	% بلدي	غير بلدي	بلدي	
100,0	--	11 946	100,0	--	8 621	100,0	--	29 680	سوسة المدينة
100,0	--	17 941	100,0	--	14 813	100,0	--	65 333	سوسة الرياض
100,0	--	19 738	100,0	--	15 822	100,0	--	62 663	سوسة جوهرة
100,0	--	11 508	100,0	--	10 230	100,0	--	46 257	سوسة سيدي عبد الحميد
100,0	--	12 503	100,0	--	8 746	100,0	--	34 685	حمام سوسة
73,1	2 267	6 172	82,2	1 116	5 163	82,6	4 480	21 237	أكودة
90,5	1 021	9 672	90,5	1 020	9 689	89,8	5 206	45 990	القلعة الكبرى
54,9	1 999	2 436	53,6	1 817	2 103	51,2	8 595	9 011	سيدي بوعلي
81,6	388	1 723	77,8	377	1 318	80,0	1 581	6 332	هرقلة
26,9	6 820	2 505	25,3	6 278	2 127	23,0	33 445	9 981	النفیضة
40,4	3 126	2 115	36,9	3 128	1 827	36,9	14 880	8 701	بوفيشة
--	2 186	--	--	2 121	--	--	11 636	--	كندار
26,7	2 000	727	26,7	1 752	638	26,3	8 556	3 058	سيدي الهاني
73,3	6 700	18 373	75,2	4 819	14 604	75,2	21 215	64 165	مساكن
90,5	691	6 576	90,8	586	5 804	90,5	2 648	25 078	القلعة الصغرى
82,0	27 198	123 935	81,5	23 014	101 505	79,4	112 242	432 171	مجموع ولاية سوسة

ولاية المنستير

السكان والأسر والمسكن حسب المعتمدية

الجدول 213 أ

المساكن	الأسر	المعتمدية			المجموع	نكور	إناث	نسبة الذكور %
		المعتمدية	المعتمدية	المعتمدية				
27 047	21 441	المنستير	42 755	38 539	81 294	52,6		
4 486	3 957	الوردانين	9 507	9 345	18 852	50,4		
5 791	4 889	الساحلين	11 224	10 575	21 799	51,5		
5 914	5 221	زرمدين	12 945	13 002	25 947	49,9		
3 489	2 812	بني حسان	6 386	6 264	12 650	50,5		
13 239	11 578	جمال	27 516	27 756	55 272	49,8		
5 907	5 522	بنبلية	13 978	13 404	27 382	51,0		
16 561	15 554	المكنين	38 124	37 761	75 885	50,2		
3 847	3 037	البقالطة	6 814	6 881	13 695	49,8		
7 498	6 536	طبلية	15 977	15 177	31 154	51,3		
10 453	9 196	قصر هلال	19 946	20 045	39 991	49,9		
6 889	6 149	قصبية المديوني	14 399	14 323	28 722	50,1		
6 273	5 075	صيادة - لمطة - بوججر	11 093	11 854	22 947	48,3		
117 394	100 967	مجموع ولاية المنستير	230 664	224 926	455 590	50,6		

نسب السكان والأسر والمسكن بالوسط البلدي حسب المعتمدية

الجدول 213 ب

المساكن			الأسر			السكان			المعتمدية
% بلدي	غير بلدي	بلدي	% بلدي	غير بلدي	بلدي	% بلدي	غير بلدي	بلدي	
100,0	--	27 047	100,0	--	21 441	100,0	--	81 294	المنستير
100,0	--	4 486	100,0	--	3 957	100,0	--	18 852	الوردانين
100,0	--	5 791	100,0	--	4 889	100,0	--	21 799	الساحلين
100,0	--	5 914	100,0	--	5 221	100,0	--	25 947	زرمدين
100,0	--	3 489	100,0	--	2 812	100,0	--	12 650	بني حسان
100,0	--	13 239	100,0	--	11 578	100,0	--	55 272	جمال
100,0	--	5 907	100,0	--	5 522	100,0	--	27 382	بنبلية
100,0	--	16 561	100,0	--	15 554	100,0	--	75 885	المكنين
100,0	--	3 847	100,0	--	3 037	100,0	--	13 695	البقالطة
100,0	--	7 498	100,0	--	6 536	100,0	--	31 154	طبلية
100,0	--	10 453	100,0	--	9 196	100,0	--	39 991	قصر هلال
100,0	--	6 889	100,0	--	6 149	100,0	--	28 722	قصبية المديوني
100,0	--	6 273	100,0	--	5 075	100,0	--	22 947	صيادة- لمطة-بوججر
100,0	0	117 394	100,0	--	100 967	100,0	--	455 590	مجموع ولاية المنستير

ولاية المهدية

السكان و الأسر و المساكن حسب المعتمدية  
(مجموع الوستين)

الجدول 214 أ

المساكن	الأسر	السكان			المجموع	المعتمدية
		نسبة الذكور %	إناث	ذكور		
20 666	16 444	49,1	36 500	35 219	71 719	المهدية
6 291	5 824	49,3	14 973	14 586	29 559	بومرداس
5 152	4 500	46,4	12 182	10 550	22 732	أولاد شامخ
6 033	5 326	49,5	14 435	14 142	28 577	شربان
2 703	2 300	47,2	5 833	5 224	11 057	هبيرة
9 263	8 417	49,6	23 309	22 967	46 276	السواسي
9 330	8 263	49,1	20 913	20 151	41 064	الجم
8 513	5 985	50,0	11 661	11 673	23 334	الشابية
4 425	3 869	48,6	10 000	9 464	19 464	ملوش
8 325	7 289	48,0	18 330	16 942	35 272	سيدي علوان
15 569	10 980	47,8	25 470	23 329	48 799	قصور الساف
96 270	79 197	48,8	193 606	184 247	377 853	مجموع ولاية المهدية

السكان و الأسر و المساكن حسب المعتمدية  
(وسط بلدي)

الجدول 214 ب

المساكن	الأسر	السكان			المجموع	المعتمدية
		نسبة الذكور %	إناث	ذكور		
17 110	13 210	50,0	27 439	27 463	54 902	المهدية
2 623	2 205	48,4	5 250	4 917	10 167	بومرداس
1 146	960	46,9	2 703	2 390	5 093	أولاد شامخ
1 367	1 172	47,7	3 057	2 792	5 849	شربان
816	679	47,5	1 670	1 509	3 179	هبيرة
1 326	982	49,2	2 353	2 280	4 633	السواسي
4 143	3 631	50,4	9 069	9 233	18 302	الجم
7 372	5 086	50,2	9 908	9 975	19 883	الشابية
1 506	1 255	47,9	3 342	3 069	6 411	ملوش
1 867	1 506	48,6	3 422	3 229	6 651	سيدي علوان
11 125	7 264	48,8	16 696	15 939	32 635	قصور الساف
50 401	37 950	49,4	84 909	82 796	167 705	مجموع ولاية المهدية



ولاية المهدية (تابع)

السكان والأسر والمسكن حسب المعتمدية  
(وسط غير بلدي)

الجدول 214 ج

المساكن	الأسر	السكان			المجموع	المعتمدية
		نسبة الذكور %	إناث	ذكور		
3 556	3 234	46,1	9 061	7 756	16 817	المهدية
3 668	3 619	49,9	9 723	9 669	19 392	بومرداس
4 006	3 540	46,3	9 479	8 160	17 639	أولاد شامخ
4 666	4 154	49,9	11 378	11 350	22 728	شربان
1 887	1 621	47,2	4 163	3 715	7 878	هبيرة
7 937	7 435	49,7	20 956	20 687	41 643	السواسي
5 187	4 632	48,0	11 844	10 918	22 762	الجم
1 141	899	49,2	1 753	1 698	3 451	الشاببة
2 919	2 614	49,0	6 658	6 395	13 053	ملوش
6 458	5 783	47,9	14 908	13 713	28 621	سيدي علوان
4 444	3 716	45,7	8 774	7 390	16 164	قصور الساف
45 869	41 247	48,3	108 697	101 451	210 148	مجموع ولاية المهدية

نسب السكان والأسر والمسكن بالوسط البلدي حسب المعتمدية

الجدول 214 د

المساكن			الأسر			السكان			المعتمدية
% بلدي	غير بلدي	بلدي	% بلدي	غير بلدي	بلدي	% بلدي	غير بلدي	بلدي	
82,8	3 556	17 110	80,3	3 234	13 210	76,6	16 817	54 902	المهدية
41,7	3 668	2 623	37,9	3 619	2 205	34,4	19 392	10 167	بومرداس
22,2	4 006	1 146	21,3	3 540	960	22,4	17 639	5 093	أولاد شامخ
22,7	4 666	1 367	22,0	4 154	1 172	20,5	22 728	5 849	شربان
30,2	1 887	816	29,5	1 621	679	28,8	7 878	3 179	هبيرة
14,3	7 937	1 326	11,7	7 435	982	10,0	41 643	4 633	السواسي
44,4	5 187	4 143	43,9	4 632	3 631	44,6	22 762	18 302	الجم
86,6	1 141	7 372	85,0	899	5 086	85,2	3 451	19 883	الشاببة
34,0	2 919	1 506	32,4	2 614	1 255	32,9	13 053	6 411	ملوش
22,4	6 458	1 867	20,7	5 783	1 506	18,9	28 621	6 651	سيدي علوان
71,5	4 444	11 125	66,2	3 716	7 264	66,9	16 164	32 635	قصور الساف
52,4	45 869	50 401	47,9	41 247	37 950	44,4	210 148	167 705	مجموع ولاية المهدية

ولاية صفاقس

سكان و الأسر و المساكن حسب المعتمدية  
(مجموع الواسطين)

الجدول 215 أ

المساكن	الأسر	السكان			المجموع	المعتمدية
		نسبة الذكور %	إناث	ذكور		
34 872	28 794	50,7	52 283	53 675	105 958	صفاقس المدينة
30 495	26 653	52,3	50 091	54 907	104 998	صفاقس الغربية
20 266	17 541	51,0	35 521	36 960	72 481	ساقية الزيت
27 219	23 633	51,3	48 168	50 820	98 988	ساقية الدانر
27 426	24 215	51,4	49 528	52 376	101 904	صفاقس الجنوبية
11 627	10 239	52,1	21 853	23 794	45 647	طينة
8 625	7 689	49,8	17 998	17 843	35 841	عقارب
10 751	9 502	49,4	22 265	21 764	44 029	جبنيانة
7 116	6 181	49,5	14 511	14 212	28 723	العامرة
9 826	8 831	50,0	21 594	21 576	43 170	الحنشة
8 261	7 084	50,4	16 940	17 179	34 119	منزل شاكر
3 236	3 029	50,2	7 291	7 356	14 647	الغربية
11 368	9 598	48,9	25 576	24 483	50 059	بنر علي بن خليفة
5 459	5 137	49,6	14 930	14 686	29 616	الصخيرة
9 014	6 506	49,9	15 364	15 312	30 676	المحرس
7 497	3 933	50,9	7 073	7 327	14 400	قرقنة
233 058	198 565	50,8	420 986	434 270	855 256	مجموع ولاية صفاقس

السكان و الأسر و المساكن حسب المعتمدية  
(وسط بلدي)

الجدول 215 ب

المساكن	الأسر	السكان			المجموع	المعتمدية
		نسبة الذكور %	إناث	ذكور		
34 872	28 794	50,7	52 283	53 675	105 958	صفاقس المدينة
30 495	26 653	52,3	50 091	54 907	104 998	صفاقس الغربية
19 249	16 650	50,9	33 607	34 904	68 511	ساقية الزيت
26 182	22 703	51,3	46 188	48 704	94 892	ساقية الدانر
20 505	18 122	51,3	36 342	38 313	74 655	صفاقس الجنوبية
6 858	6 024	51,3	12 967	13 668	26 635	طينة
2 262	2 074	49,6	4 843	4 767	9 610	عقارب
1 801	1 533	47,4	3 457	3 119	6 576	جبنيانة
--	--	--	--	--	--	العامرة
1 665	1 381	49,1	3 195	3 082	6 277	الحنشة
586	530	48,7	1 134	1 078	2 212	منزل شاكر
659	570	48,7	1 319	1 251	2 570	الغربية
1 191	954	50,2	2 222	2 238	4 460	بنر علي بن خليفة
1 683	1 524	49,7	4 343	4 284	8 627	الصخيرة
4 963	3 541	49,3	7 351	7 148	14 499	المحرس
7 497	3 933	50,9	7 073	7 327	14 400	قرقنة
160 468	134 986	51,1	266 415	278 465	544 880	مجموع ولاية صفاقس

ولاية صفاقس (تابع)

السكان والأسر والمسكن حسب المعتمدية  
(وسط غير بلدي)

الجدول 215 ج

المساكن	الأسر	السكان			المجموع	المعتمدية
		نسبة الذكور %	إناث	ذكور		
--	--	--	--	--	--	صفاقس المدينة
--	--	--	--	--	--	صفاقس الغربية
1 017	891	51,8	1 914	2 056	3 970	ساقية الزيت
1 037	930	51,7	1 980	2 116	4 096	ساقية الدانر
6 921	6 093	51,6	13 186	14 063	27 249	صفاقس الجنوبية
4 769	4 215	53,3	8 886	10 126	19 012	طينة
6 363	5 615	49,9	13 155	13 076	26 231	عقارب
8 950	7 969	49,8	18 808	18 645	37 453	جبنيانة
7 116	6 181	49,5	14 511	14 212	28 723	العامرة
8 161	7 450	50,1	18 399	18 494	36 893	الحنشة
7 675	6 554	50,5	15 806	16 101	31 907	منزل شاكر
2 577	2 459	50,6	5 972	6 105	12 077	الغربية
10 177	8 644	48,8	23 354	22 245	45 599	بنر علي بن خليفة
3 776	3 613	49,6	10 587	10 402	20 989	الصخيرة
4 051	2 965	50,5	8 013	8 164	16 177	المحرس
--	--	--	--	--	--	قرقنة
72 590	63 579	50,2	154 571	155 805	310 376	مجموع ولاية صفاقس

نسب السكان والأسر والمسكن بالوسط البلدي حسب المعتمدية

الجدول 215 د

المساكن			الأسر			السكان			المعتمدية
% بلدي	غير بلدي	بلدي	% بلدي	غير بلدي	بلدي	% بلدي	غير بلدي	بلدي	
100,0	--	34 872	100,0	--	28 794	100,0	--	105 958	صفاقس المدينة
100,0	--	30 495	100,0	--	26 653	100,0	--	104 998	صفاقس الغربية
95,0	1 017	19 249	94,9	891	16 650	94,5	3 970	68 511	ساقية الزيت
96,2	1 037	26 182	96,1	930	22 703	95,9	4 096	94 892	ساقية الدانر
74,8	6 921	20 505	74,8	6 093	18 122	73,3	27 249	74 655	صفاقس الجنوبية
59,0	4 769	6 858	58,8	4 215	6 024	58,4	19 012	26 635	طينة
26,2	6 363	2 262	27,0	5 615	2 074	26,8	26 231	9 610	عقارب
16,8	8 950	1 801	16,1	7 969	1 533	14,9	37 453	6 576	جبنيانة
--	7 116	--	--	6 181	--	--	28 723	--	العامرة
16,9	8 161	1 665	15,6	7 450	1 381	14,5	36 893	6 277	الحنشة
7,1	7 675	586	7,5	6 554	530	6,5	31 907	2 212	منزل شاكر
20,4	2 577	659	18,8	2 459	570	17,5	12 077	2 570	الغربية
10,5	10 177	1 191	9,9	8 644	954	8,9	45 599	4 460	بنر علي بن خليفة
30,8	3 776	1 683	29,7	3 613	1 524	29,1	20 989	8 627	الصخيرة
55,1	4 051	4 963	54,4	2 965	3 541	47,3	16 177	14 499	المحرس
100,0	--	7 497	100,0	--	3 933	100,0	--	14 400	قرقنة
68,9	72 590	160 468	68,0	63 579	134 986	63,7	310 376	544 880	مجموع ولاية صفاقس

ولاية القيروان

السكان و الأسر و المساكن حسب المعتمدية

(مجموع الوسطين)

الجدول 216 أ

المساكن	الأسر	السكان			المجموع	المعتمدية
		نسبة الذكور %	إناث	ذكور		
21 092	18 600	49,5	42 279	41 515	83 794	القيروان الشمالية
18 651	16 329	49,7	40 425	40 019	80 444	القيروان الجنوبية
6 901	6 535	50,5	16 787	17 102	33 889	الشبيكة
12 868	12 533	49,8	33 809	33 506	67 315	السيخة
8 375	7 595	49,8	18 176	18 019	36 195	الوسلاتية
8 157	8 036	50,4	21 713	22 079	43 792	حفوز
6 775	6 149	47,9	16 553	15 220	31 773	العلاء
7 128	6 735	49,0	18 050	17 353	35 403	حاجب العيون
8 178	7 302	48,4	19 144	17 968	37 112	نصر الله
6 130	5 097	48,6	13 303	12 600	25 903	الشراردة
14 582	13 012	49,9	35 347	35 242	70 589	بوحجلة
<b>118 837</b>	<b>107 923</b>	<b>49,5</b>	<b>275 586</b>	<b>270 623</b>	<b>546 209</b>	<b>مجموع ولاية القيروان</b>

السكان و الأسر و المساكن حسب المعتمدية

(وسط بلدي)

الجدول 216 ب

المساكن	الأسر	السكان			المجموع	المعتمدية
		نسبة الذكور %	إناث	ذكور		
18 434	16 126	49,8	35 159	34 938	70 097	القيروان الشمالية
12 120	10 512	50,0	23 885	23 921	47 806	القيروان الجنوبية
536	496	49,9	1 255	1 250	2 505	الشبيكة
1 614	1 414	48,8	3 466	3 310	6 776	السيخة
2 405	2 224	48,5	5 202	4 893	10 095	الوسلاتية
1 680	1 584	49,7	4 137	4 088	8 225	حفوز
625	565	48,1	1 379	1 278	2 657	العلاء
2 095	1 911	49,2	4 897	4 751	9 648	حاجب العيون
1 959	1 766	47,7	4 397	4 013	8 410	نصر الله
427	328	49,2	705	682	1 387	الشراردة
1 475	1 202	51,0	2 943	3 059	6 002	بوحجلة
<b>43 370</b>	<b>38 128</b>	<b>49,6</b>	<b>87 425</b>	<b>86 183</b>	<b>173 608</b>	<b>مجموع ولاية القيروان</b>

ولاية القيروان (تابع)

السكان والأسر والمسكن حسب المعتمدية  
(وسط غير بلدي)

الجدول 216 ج

المساكن	الأسر	السكان			المجموع	المعتمدية
		نسبة الذكور %	إناث	ذكور		
2 658	2 474	48,0	7 120	6 577	13 697	القيروان الشمالية
6 531	5 817	49,3	16 540	16 098	32 638	القيروان الجنوبية
6 365	6 039	50,5	15 532	15 852	31 384	الشبيكة
11 254	11 119	49,9	30 343	30 196	60 539	السيخة
5 970	5 371	50,3	12 974	13 126	26 100	الوسلاتية
6 477	6 452	50,6	17 576	17 991	35 567	حفوز
6 150	5 584	47,9	15 174	13 942	29 116	العلاء
5 033	4 824	48,9	13 153	12 602	25 755	حاجب العيون
6 219	5 536	48,6	14 747	13 955	28 702	نصر الله
5 703	4 769	48,6	12 598	11 918	24 516	الشراردة
13 107	11 810	49,8	32 404	32 183	64 587	بوحجلة
75 467	69 795	49,5	188 161	184 440	372 601	مجموع ولاية القيروان

نسب السكان والأسر والمسكن بالوسط البلدي حسب المعتمدية

الجدول 216 د

المساكن			الأسر			السكان			المعتمدية
% بلدي	غير بلدي	بلدي	% بلدي	غير بلدي	بلدي	% بلدي	غير بلدي	بلدي	
87,4	2 658	18 434	86,7	2 474	16 126	83,7	13 697	70 097	القيروان الشمالية
65,0	6 531	12 120	64,4	5 817	10 512	59,4	32 638	47 806	القيروان الجنوبية
7,8	6 365	536	7,6	6 039	496	7,4	31 384	2 505	الشبيكة
12,5	11 254	1 614	11,3	11 119	1 414	10,1	60 539	6 776	السيخة
28,7	5 970	2 405	29,3	5 371	2 224	27,9	26 100	10 095	الوسلاتية
20,6	6 477	1 680	19,7	6 452	1 584	18,8	35 567	8 225	حفوز
9,2	6 150	625	9,2	5 584	565	8,4	29 116	2 657	العلاء
29,4	5 033	2 095	28,4	4 824	1 911	27,3	25 755	9 648	حاجب العيون
24,0	6 219	1 959	24,2	5 536	1 766	22,7	28 702	8 410	نصر الله
7,0	5 703	427	6,4	4 769	328	5,4	24 516	1 387	الشراردة
10,1	13 107	1 475	9,2	11 810	1 202	8,5	64 587	6 002	بوحجلة
36,5	75 467	43 370	35,3	69 795	38 128	31,8	372 601	173 608	مجموع ولاية القيروان

ولاية القصرين

السكان والأسر والمساكن حسب المعتمدية  
(مجموع الواسطين)

الجدول 217 أ

المساكن	الأسر	السكان			المجموع	المعتمدية
		نسبة الذكور %	إناث	ذكور		
13 467	12 206	50,2	29 055	29 288	58 343	القصرين الشمالية
4 823	3 916	50,1	10 542	10 597	21 139	القصرين الجنوبية
4 402	4 034	49,5	10 231	10 046	20 277	الزهور
3 681	3 215	50,3	8 396	8 494	16 890	حاسي الفريد
15 083	13 334	49,8	34 882	34 657	69 539	سيبظلة
7 640	7 502	48,0	21 880	20 211	42 091	سببية
2 579	2 496	49,3	6 699	6 506	13 205	جدليان
3 601	3 474	47,6	9 769	8 865	18 634	العيون
8 298	7 112	49,6	17 400	17 108	34 508	تالة
2 685	1 988	48,8	4 465	4 251	8 716	حيدرة
9 259	7 978	49,1	20 991	20 249	41 240	فوسانة
9 637	8 474	49,8	22 977	22 810	45 787	فريانة
4 582	3 719	49,5	11 060	10 849	21 909	ماجل بالعباس
89 737	79 448	49,5	208 347	203 931	412 278	مجموع ولاية القصرين

السكان والأسر والمساكن حسب المعتمدية  
(وسط بلدي)

الجدول 217 ب

المساكن	الأسر	السكان			المجموع	المعتمدية
		نسبة الذكور %	إناث	ذكور		
12 921	11 683	50,1	27 921	28 045	55 966	القصرين الشمالية
--	--	--	--	--	--	القصرين الجنوبية
4 402	4 034	49,5	10 231	10 046	20 277	الزهور
--	--	--	--	--	--	حاسي الفريد
4 628	4 168	49,8	10 162	10 091	20 253	سيبظلة
1 369	1 225	49,0	3 057	2 938	5 995	سببية
806	757	48,3	2 062	1 928	3 990	جدليان
--	--	--	--	--	--	العيون
3 530	3 088	49,1	7 113	6 855	13 968	تالة
902	757	48,6	1 599	1 510	3 109	حيدرة
1 335	1 119	47,9	2 929	2 693	5 622	فوسانة
6 162	5 643	49,8	15 070	14 920	29 990	فريانة
1 032	873	51,4	2 430	2 573	5 003	ماجل بالعباس
37 087	33 347	49,7	82 574	81 599	164 173	مجموع ولاية القصرين

ولاية القصيرين (تابع)

السكان والأسر والمسكن حسب المعتمدية  
(وسط غير بلدي)

الجدول 217 ج

المساكن	الأسر	السكان			المجموع	المعتمدية
		نسبة الذكور %	إناث	ذكور		
546	523	52,3	1 134	1 243	2 377	القصيرين الشمالية
4 823	3 916	50,1	10 542	10 597	21 139	القصيرين الجنوبية
--	--	--	--	--	--	الزهور
3 681	3 215	50,3	8 396	8 494	16 890	حاسي الفريد
10 455	9 166	49,8	24 720	24 566	49 286	سيبيلة
6 271	6 277	47,9	18 823	17 273	36 096	سيبية
1 773	1 739	49,7	4 637	4 578	9 215	جدليان
3 601	3 474	47,6	9 769	8 865	18 634	العيون
4 768	4 024	49,9	10 287	10 253	20 540	تالة
1 783	1 231	48,9	2 866	2 741	5 607	حيدرة
7 924	6 859	49,3	18 062	17 556	35 618	فوسانة
3 475	2 831	49,9	7 907	7 890	15 797	فريانة
3 550	2 846	49,0	8 630	8 276	16 906	ماجل بالعباس
52 650	46 101	49,3	125 773	122 332	248 105	مجموع ولاية القصيرين

نسب السكان والأسر والمسكن بالوسط البلدي حسب المعتمدية

الجدول 217 د

المساكن			الأسر			السكان			المعتمدية
% بلدي	غير بلدي	بلدي	% بلدي	غير بلدي	بلدي	% بلدي	غير بلدي	بلدي	
95,9	546	12 921	95,7	523	11 683	95,9	2 377	55 966	القصيرين الشمالية
--	4 823	--	--	3 916	--	--	21 139	--	القصيرين الجنوبية
100,0	--	4 402	100,0	--	4 034	100,0	--	20 277	الزهور
--	3 681	--	--	3 215	--	--	16 890	--	حاسي الفريد
30,7	10 455	4 628	31,3	9 166	4 168	29,1	49 286	20 253	سيبيلة
17,9	6 271	1 369	16,3	6 277	1 225	14,2	36 096	5 995	سيبية
31,3	1 773	806	30,3	1 739	757	30,2	9 215	3 990	جدليان
--	3 601	--	--	3 474	--	--	18 634	--	العيون
42,5	4 768	3 530	43,4	4 024	3 088	40,5	20 540	13 968	تالة
33,6	1 783	902	38,1	1 231	757	35,7	5 607	3 109	حيدرة
14,4	7 924	1 335	14,0	6 859	1 119	13,6	35 618	5 622	فوسانة
63,9	3 475	6 162	66,6	2 831	5 643	65,5	15 797	29 990	فريانة
22,5	3 550	1 032	23,5	2 846	873	22,8	16 906	5 003	ماجل بالعباس
41,3	52 650	37 087	42,0	46 101	33 347	39,8	248 105	164 173	مجموع ولاية القصيرين

## ولاية سيدي بوزيد

## السكان والأسر والمساكن حسب المعتمدية

الجدول 218 أ

(مجموع الواسطين)

المساكن	الأسر	السكان			المجموع	المعتمدية
		نسبة الذكور %	إناث	ذكور		
14 955	13 445	50,4	32 636	33 125	65 761	سيدي بوزيد الغربية
10 361	9 009	50,2	24 103	24 268	48 371	سيدي بوزيد الشرقية
6 665	6 354	48,5	18 993	17 868	36 861	جلمة
4 424	3 805	48,9	9 517	9 101	18 618	سبالة أولاد عسكر
8 208	6 643	49,7	17 092	16 887	33 979	بنر الحفي
5 628	4 673	49,8	12 495	12 401	24 896	سيدي علي بن عون
6 120	4 913	48,6	12 158	11 510	23 668	منزل بوزيان
5 578	4 605	48,5	11 643	10 974	22 617	المكناسي
4 034	3 630	48,7	9 856	9 354	19 210	سوق الجديد
4 425	3 908	48,7	11 711	11 128	22 839	المزونة
13 042	11 190	49,2	29 832	28 944	58 776	الرقاب
5 864	4 596	49,1	10 129	9 781	19 910	أولاد حفوز
89 304	76 771	49,4	200 165	195 341	395 506	مجموع ولاية سيدي بوزيد

## السكان والأسر والمساكن حسب المعتمدية

الجدول 218 ب

(وسط بلدي)

المساكن	الأسر	السكان			المجموع	المعتمدية
		نسبة الذكور %	إناث	ذكور		
8 785	7 910	50,8	17 670	18 243	35 913	سيدي بوزيد الغربية
882	819	51,0	1 962	2 040	4 002	سيدي بوزيد الشرقية
1 196	1 050	48,3	2 796	2 609	5 405	جلمة
770	545	47,8	1 307	1 199	2 506	سبالة أولاد عسكر
1 452	1 208	49,8	2 805	2 784	5 589	بنر الحفي
1 641	1 403	49,9	3 708	3 695	7 403	سيدي علي بن عون
1 294	1 178	50,0	2 798	2 797	5 595	منزل بوزيان
2 940	2 732	48,2	7 125	6 617	13 742	المكناسي
--	--	--	--	--	--	سوق الجديد
1 222	1 088	49,7	3 070	3 031	6 101	المزونة
1 843	1 601	49,3	4 001	3 891	7 892	الرقاب
672	526	49,5	1 084	1 061	2 145	أولاد حفوز
22 697	20 060	49,8	48 326	47 967	96 293	مجموع ولاية سيدي بوزيد



ولاية سيدي بوزيد (تابع)

السكان والأسر والمساكن حسب المعتمدية  
(وسط غير بلدي)

الجدول 218 ج

المساكن	الأسر	السكان			المجموع	المعتمدية
		نسبة الذكور %	إناث	ذكور		
6 170	5 535	49,9	14 966	14 882	29 848	سيدي بوزيد الغربية
9 479	8 190	50,1	22 141	22 228	44 369	سيدي بوزيد الشرقية
5 469	5 304	48,5	16 197	15 259	31 456	جلمة
3 654	3 260	49,0	8 210	7 902	16 112	سبالة أولاد عسكر
6 756	5 435	49,7	14 287	14 103	28 390	بنر الحفي
3 987	3 270	49,8	8 787	8 706	17 493	سيدي علي بن عون
4 826	3 735	48,2	9 360	8 713	18 073	منزل بوزيان
2 638	1 873	49,1	4 518	4 357	8 875	المكناسي
4 034	3 630	48,7	9 856	9 354	19 210	سوق الجديد
3 203	2 820	48,4	8 641	8 097	16 738	المزونة
11 199	9 589	49,2	25 831	25 053	50 884	الرقاب
5 192	4 070	49,1	9 045	8 720	17 765	أولاد حفوز
66 607	56 711	49,3	151 839	147 374	299 213	مجموع ولاية سيدي بوزيد

نسب السكان والأسر والمساكن بالوسط البلدي حسب المعتمدية

الجدول 218 د

المساكن			الأسر			السكان			المعتمدية
% بلدي	غير بلدي	بلدي	% بلدي	غير بلدي	بلدي	% بلدي	غير بلدي	بلدي	
58,7	6 170	8 785	58,8	5 535	7 910	54,6	29 848	35 913	سيدي بوزيد الغربية
8,5	9 479	882	9,1	8 190	819	8,3	44 369	4 002	سيدي بوزيد الشرقية
17,9	5 469	1 196	16,5	5 304	1 050	14,7	31 456	5 405	جلمة
17,4	3 654	770	14,3	3 260	545	13,5	16 112	2 506	سبالة أولاد عسكر
17,7	6 756	1 452	18,2	5 435	1 208	16,4	28 390	5 589	بنر الحفي
29,2	3 987	1 641	30,0	3 270	1 403	29,7	17 493	7 403	سيدي علي بن عون
21,1	4 826	1 294	24,0	3 735	1 178	23,6	18 073	5 595	منزل بوزيان
52,7	2 638	2 940	59,3	1 873	2 732	60,8	8 875	13 742	المكناسي
--	4 034	--	--	3 630	--	--	19 210	--	سوق الجديد
27,6	3 203	1 222	27,8	2 820	1 088	26,7	16 738	6 101	المزونة
14,1	11 199	1 843	14,3	9 589	1 601	13,4	50 884	7 892	الرقاب
11,5	5 192	672	11,4	4 070	526	10,8	17 765	2 145	أولاد حفوز
25,4	66 607	22 697	26,1	56 711	20 060	24,3	299 213	96 293	مجموع ولاية سيدي بوزيد

ولاية قابس

السكان والأسر والمساكن حسب المعتمدية  
(مجموع الوسطين)

الجدول 219 أ

المساكن	الأسر	السكان			المجموع	المعتمدية
		نسبة الذكور %	إناث	ذكور		
12 096	10 778	50,6	23 253	23 804	47 057	قابس المدينة
6 720	5 801	50,3	14 098	14 291	28 389	قابس الغربية
15 309	13 179	51,1	30 188	31 511	61 699	قابس الجنوبية
3 700	3 673	51,7	10 964	11 717	22 681	غنوش
6 228	5 266	49,8	12 975	12 887	25 862	المطوية
2 666	2 122	47,6	6 019	5 458	11 477	منزل الحبيب
13 111	11 615	47,9	32 506	29 884	62 390	الحامة
2 083	1 395	48,1	2 992	2 774	5 766	مطماطة
5 070	3 615	45,8	8 649	7 320	15 969	مطماطة الجديدة
15 042	12 259	48,2	31 789	29 551	61 340	مارث
82 025	69 703	49,4	173 433	169 197	342 630	مجموع ولاية قابس

السكان والأسر والمساكن حسب المعتمدية  
(وسط بلدي)

الجدول 219 ب

المساكن	الأسر	السكان			المجموع	المعتمدية
		نسبة الذكور %	إناث	ذكور		
12 096	10 778	50,6	23 253	23 804	47 057	قابس المدينة
6 301	5 424	50,4	13 042	13 228	26 270	قابس الغربية
14 130	12 323	51,2	27 890	29 258	57 148	قابس الجنوبية
3 700	3 673	51,7	10 964	11 717	22 681	غنوش
4 834	4 127	49,3	9 644	9 360	19 004	المطوية
--	--	--	--	--	--	منزل الحبيب
7 333	6 612	48,1	18 063	16 772	34 835	الحامة
581	486	48,7	1 086	1 030	2 116	مطماطة
1 756	1 477	47,4	3 493	3 149	6 642	مطماطة الجديدة
3 973	3 344	48,5	8 302	7 826	16 128	مارث
54 704	48 244	50,1	115 737	116 144	231 881	مجموع ولاية قابس

ولاية قابس (تابع)

السكان والأسر والمساكن حسب المعتمدية  
(وسط غير بلدي)

الجدول 219 ج

المساكن	الأسر	السكان			المجموع	المعتمدية
		نسبة الذكور %	إناث	ذكور		
--	--	--	--	--	--	قابس المدينة
419	377	50,2	1 056	1 063	2 119	قابس الغربية
1 179	856	49,5	2 298	2 253	4 551	قابس الجنوبية
--	--	--	--	--	--	غنوش
1 394	1 139	51,4	3 331	3 527	6 858	المطوية
2 666	2 122	47,6	6 019	5 458	11 477	منزل الحبيب
5 778	5 003	47,6	14 443	13 112	27 555	الحامة
1 502	909	47,8	1 906	1 744	3 650	مطماطة
3 314	2 138	44,7	5 156	4 171	9 327	مطماطة الجديدة
11 069	8 915	48,1	23 487	21 725	45 212	مارث
27 321	21 459	47,9	57 696	53 053	110 749	مجموع ولاية قابس

نسب السكان والأسر والمساكن بالوسط البلدي حسب المعتمدية

الجدول 219 د

المساكن			الأسر			السكان			المعتمدية
% بلدي	غير بلدي	بلدي	% بلدي	غير بلدي	بلدي	% بلدي	غير بلدي	بلدي	
100,0	--	12 096	100,0	--	10 778	100,0	--	47 057	قابس المدينة
93,8	419	6 301	93,5	377	5 424	92,5	2 119	26 270	قابس الغربية
92,3	1 179	14 130	93,5	856	12 323	92,6	4 551	57 148	قابس الجنوبية
100,0	--	3 700	100,0	--	3 673	100,0	--	22 681	غنوش
77,6	1 394	4 834	78,4	1 139	4 127	73,5	6 858	19 004	المطوية
--	2 666	--	--	2 122	--	--	11 477	--	منزل الحبيب
55,9	5 778	7 333	56,9	5 003	6 612	55,8	27 555	34 835	الحامة
27,9	1 502	581	34,8	909	486	36,7	3 650	2 116	مطماطة
34,6	3 314	1 756	40,9	2 138	1 477	41,6	9 327	6 642	مطماطة الجديدة
26,4	11 069	3 973	27,3	8 915	3 344	26,3	45 212	16 128	مارث
66,7	27 321	54 704	69,2	21 459	48 244	67,7	110 749	231 881	مجموع ولاية قابس

ولاية مدنين

السكان و الأسر و المساكن حسب المعتمدية  
(مجموع الواسطين)

الجدول 220 أ

المساكن	الأسر	السكان			المجموع	المعتمدية
		نسبة الذكور %	إناث	ذكور		
12 298	9 896	49,0	24 525	23 577	48 102	مدنين الشمالية
11 376	9 226	49,1	24 474	23 613	48 087	مدنين الجنوبية
8 836	5 538	43,7	16 102	12 484	28 586	بني خدّاش
16 008	12 968	51,1	34 695	36 212	70 907	بنقردان
21 992	16 191	50,0	37 489	36 060	72 120	جرجيس
19 642	14 767	51,6	31 427	33 492	64 919	جربة حومة السوق
16 046	11 361	52,1	24 172	26 287	50 459	جربة ميدون
7 015	5 274	45,9	13 076	11 090	24 166	جربة أجم
6 795	4 779	47,4	12 479	11 249	23 728	سيدي مخلوف
120 008	90 000	49,5	218 439	214 064	432 503	مجموع ولاية مدنين

السكان و الأسر و المساكن حسب المعتمدية  
(وسط بلدي)

الجدول 220 ب

المساكن	الأسر	السكان			المجموع	المعتمدية
		نسبة الذكور %	إناث	ذكور		
9 523	8 237	49,0	20 576	19 756	40 332	مدنين الشمالية
5 020	4 269	49,4	10 814	10 559	21 373	مدنين الجنوبية
759	619	44,3	1 712	1 359	3 071	بني خدّاش
12 928	10 703	51,4	28 210	29 891	58 101	بنقردان
21 317	15 728	48,9	36 201	34 694	70 895	جرجيس
19 642	14 767	51,6	31 427	33 492	64 919	جربة حومة السوق
16 046	11 361	52,1	24 172	26 287	50 459	جربة ميدون
7 015	5 274	45,9	13 076	11 090	24 166	جربة أجم
--	--	--	--	--	--	سيدي مخلوف
92 250	70 958	50,1	166 188	167 128	333 316	مجموع ولاية مدنين

ولاية مدنين (تابع)

السكان والأسر والمساكن حسب المعتمدية  
(وسط غير بلدي)

الجدول 220 ج

المساكن	الأسر	السكان			المجموع	المعتمدية
		نسبة الذكور %	إناث	ذكور		
2 775	1 659	49,2	3 949	3 821	7 770	مدنين الشمالية
6 356	4 957	48,9	13 660	13 054	26 714	مدنين الجنوبية
8 077	4 919	43,6	14 390	11 125	25 515	بني خدّاش
3 080	2 265	49,4	6 485	6 321	12 806	بنقردان
675	463	51,5	1 288	1 366	2 654	جرجيس
--	--	--	--	--	--	جربة حومة السوق
--	--	--	--	--	--	جربة ميدون
--	--	--	--	--	--	جربة أجم
6 795	4 779	47,4	12 479	11 249	23 728	سيدي مخلوف
27 758	19 042	47,3	52 251	46 936	99 187	مجموع ولاية مدنين

نسب السكان والأسر والمساكن بالوسط البلدي حسب المعتمدية

الجدول 220 د

المساكن			الأسر			السكان			المعتمدية
% بلدي	غير بلدي	بلدي	% بلدي	غير بلدي	بلدي	% بلدي	غير بلدي	بلدي	
77,4	2 775	9 523	83,2	1 659	8 237	83,8	7 770	40 332	مدنين الشمالية
44,1	6 356	5 020	46,3	4 957	4 269	44,4	26 714	21 373	مدنين الجنوبية
8,6	8 077	759	11,2	4 919	619	10,7	25 515	3 071	بني خدّاش
80,8	3 080	12 928	82,5	2 265	10 703	81,9	12 806	58 101	بنقردان
96,9	675	21 317	97,1	463	15 728	98,3	2 654	70 895	جرجيس
100,0	--	19 642	100,0	--	14 767	100,0	--	64 919	جربة حومة السوق
100,0	--	16 046	100,0	--	11 361	100,0	--	50 459	جربة ميدون
100,0	--	7 015	100,0	--	5 274	100,0	--	24 166	جربة أجم
--	6 795	--	--	4 779	--	--	23 728	--	سيدي مخلوف
76,9	27 758	92 250	78,8	19 042	70 958	77,1	99 187	333 316	مجموع ولاية مدنين

ولاية تطاوين

السكان والأسر والمساكن حسب المعتمدية  
(مجموع الوسطين)

الجدول 221 أ

المساكن	الأسر	السكان			المجموع	المعتمدية
		نسبة الذكور %	إناث	ذكور		
11 859	9 127	48,3	28 110	26 252	54 362	تطاوين الشمالية
7 797	6 071	48,6	17 372	16 411	33 783	تطاوين الجنوبية
2 948	2 493	46,6	7 390	6 436	13 826	الصار
2 687	2 149	46,2	4 989	4 281	9 270	بنر الأحمر
6 027	4 186	42,2	10 602	7 733	18 335	غمراسن
998	776	49,7	1 998	1 973	3 971	ذهبية
2 261	1 773	49,4	5 050	4 927	9 977	رمادة
<b>34 577</b>	<b>26 575</b>	<b>47,4</b>	<b>75 511</b>	<b>68 013</b>	<b>143 524</b>	<b>مجموع ولاية تطاوين</b>

السكان والأسر والمساكن حسب المعتمدية  
(وسط بلدي)

الجدول 221 ب

المساكن	الأسر	السكان			المجموع	المعتمدية
		نسبة الذكور %	إناث	ذكور		
7 864	6 270	48,6	19 096	18 026	37 122	تطاوين الشمالية
4 632	3 927	49,1	11 314	10 910	22 224	تطاوين الجنوبية
--	--	--	--	--	--	الصار
2 432	1 953	46,0	4 544	3 874	8 418	بنر الأحمر
3 832	2 721	42,0	6 604	4 779	11 383	غمراسن
998	776	49,7	1 998	1 973	3 971	ذهبية
936	832	49,4	2 332	2 274	4 606	رمادة
<b>20 694</b>	<b>16 479</b>	<b>47,7</b>	<b>45 888</b>	<b>41 836</b>	<b>87 724</b>	<b>مجموع ولاية تطاوين</b>

ولاية تطاوين (تابع)

السكان والأسر والمساكن حسب المعتمدية  
(وسط غير بلدي)

الجدول 221 ج

المساكن	الأسر	السكان			المجموع	المعتمدية
		نسبة الذكور %	إناث	ذكور		
3 995	2 857	47,7	9 014	8 226	17 240	تطاوين الشمالية
3 165	2 144	47,6	6 058	5 501	11 559	تطاوين الجنوبية
2 948	2 493	46,6	7 390	6 436	13 826	الصمار
255	196	47,8	445	407	852	بنر الأحمر
2 195	1 465	42,5	3 998	2 954	6 952	غمراسن
--	--	--	--	--	--	ذهبية
1 325	941	49,4	2 718	2 653	5 371	رمادة
13 883	10 096	46,9	29 623	26 177	55 800	مجموع ولاية تطاوين

نسب السكان والأسر والمساكن بالوسط البلدي حسب المعتمدية

الجدول 221 د

المساكن			الأسر			السكان			المعتمدية
% بلدي	غير بلدي	بلدي	% بلدي	غير بلدي	بلدي	% بلدي	غير بلدي	بلدي	
66,3	3 995	7 864	68,7	2 857	6 270	68,3	17 240	37 122	تطاوين الشمالية
59,4	3 165	4 632	64,7	2 144	3 927	65,8	11 559	22 224	تطاوين الجنوبية
--	2 948	--	--	2 493	--	--	13 826	--	الصمار
90,5	255	2 432	90,9	196	1 953	90,8	852	8 418	بنر الأحمر
63,6	2 195	3 832	65,0	1 465	2 721	62,1	6 952	11 383	غمراسن
100,0	--	998	100,0	--	776	100,0	--	3 971	ذهبية
41,4	1 325	936	46,9	941	832	46,2	5 371	4 606	رمادة
59,9	13 883	20 694	62,0	10 096	16 479	61,1	55 800	87 724	مجموع ولاية تطاوين

ولاية قفصة

السكان و الأسر و المساكن حسب المعتمدية  
(مجموع الوستين)

الجدول 222 أ

المساكن	الأسر	السكان			المجموع	المعتمدية
		نسبة الذكور %	إناث	ذكور		
2 258	1 759	48,7	4 827	4 580	9 407	قفصة الشمالية
2 106	1 765	49,2	4 218	4 079	8 297	سيدي عيش
7 128	6 833	49,9	16 127	16 059	32 186	القصر
21 539	19 604	50,3	45 094	45 648	90 742	قفصة الجنوبية
7 298	6 276	49,8	15 946	15 787	31 733	أم العرائس
5 913	5 350	49,0	14 251	13 689	27 940	الرديف
8 805	8 025	49,9	19 493	19 445	38 938	المتلوي
3 078	2 867	50,6	7 327	7 514	14 841	المضيلة
4 549	4 114	47,5	10 479	9 463	19 942	القطار
3 068	2 913	47,0	8 038	7 121	15 159	بلخير
7 139	6 420	48,0	17 964	16 560	34 524	السند
72 881	65 926	540	163 764	159 945	323 709	مجموع ولاية قفصة

السكان و الأسر و المساكن حسب المعتمدية  
(وسط بلدي)

الجدول 222 ب

المساكن	الأسر	السكان			المجموع	المعتمدية
		نسبة الذكور %	إناث	ذكور		
--	--	--	--	--	--	قفصة الشمالية
--	--	--	--	--	--	سيدي عيش
6 533	6 324	49,7	14 901	14 716	29 617	القصر
20 003	18 361	50,2	42 148	42 528	84 676	قفصة الجنوبية
5 197	4 815	49,3	12 409	12 078	24 487	أم العرائس
5 387	5 005	49,0	13 336	12 807	26 143	الرديف
8 225	7 628	49,8	18 611	18 488	37 099	المتلوي
2 506	2 378	50,9	6 074	6 309	12 383	المضيلة
3 201	2 836	47,4	7 129	6 425	13 554	القطار
--	--	--	--	--	--	بلخير
1 866	1 694	48,5	4 600	4 331	8 931	السند
52 918	49 041	49,7	119 208	117 682	236 890	مجموع ولاية قفصة



ولاية قفصة (تابع)

السكان والأسر والمسكن حسب المعتمدية  
(وسط غير بلدي)

الجدول 222 ج

المساكن	الأسر	السكان			المجموع	المعتمدية
		نسبة الذكور %	إناث	ذكور		
2 258	1 759	48,7	4 827	4 580	9 407	قفصة الشمالية
2 106	1 765	49,2	4 218	4 079	8 297	سيدي عيش
595	509	52,3	1 226	1 343	2 569	القصر
1 536	1 243	51,4	2 946	3 120	6 066	قفصة الجنوبية
2 101	1 461	51,2	3 537	3 709	7 246	أم العرائس
526	345	49,1	915	882	1 797	الرديف
580	397	52,0	882	957	1 839	المتلوي
572	489	49,0	1 253	1 205	2 458	المضيلة
1 348	1 278	47,6	3 350	3 038	6 388	القطار
3 068	2 913	47,0	8 038	7 121	15 159	بلخير
5 273	4 726	47,8	13 364	12 229	25 593	السند
19 963	16 885	48,7	44 556	42 263	86 819	مجموع ولاية قفصة

نسب السكان والأسر والمسكن بالوسط البلدي حسب المعتمدية

الجدول 222 د

المساكن			الأسر			السكان			المعتمدية
% بلدي	غير بلدي	بلدي	% بلدي	غير بلدي	بلدي	% بلدي	غير بلدي	بلدي	
--	2 258	--	--	1 759	--	--	9 407	--	قفصة الشمالية
--	2 106	--	--	1 765	--	--	8 297	--	سيدي عيش
91,7	595	6 533	92,6	509	6 324	92,0	2 569	29 617	القصر
92,9	1 536	20 003	93,7	1 243	18 361	93,3	6 066	84 676	قفصة الجنوبية
71,2	2 101	5 197	76,7	1 461	4 815	77,2	7 246	24 487	أم العرائس
91,1	526	5 387	93,6	345	5 005	93,6	1 797	26 143	الرديف
93,4	580	8 225	95,1	397	7 628	95,3	1 839	37 099	المتلوي
81,4	572	2 506	82,9	489	2 378	83,4	2 458	12 383	المضيلة
70,4	1 348	3 201	68,9	1 278	2 836	68,0	6 388	13 554	القطار
--	3 068	--	--	2 913	--	--	15 159	--	بلخير
26,1	5 273	1 866	26,4	4 726	1 694	25,9	25 593	8 931	السند
72,6	19 963	52 918	74,4	16 885	49 041	73,2	86 819	236 890	مجموع ولاية قفصة

ولاية توزر

السكان و الأسر و المساكن حسب المعتمدية  
(مجموع الواسطين)

الجدول 223 أ

المساكن	الأسر	السكان			المجموع	المعتمدية
		نسبة الذكور %	إناث	ذكور		
9 524	8 578	50,2	19 852	20 010	39 862	توزر
6 140	5 453	48,2	13 773	12 823	26 596	دقاش
1 474	1 226	50,4	3 157	3 205	6 362	تمغزة
4 989	4 543	48,4	10 596	9 948	20 544	نفطة
699	685	50,6	2 054	2 108	4 162	حزوة
22 826	20 485	49,3	49 432	48 094	97 526	مجموع ولاية توزر

السكان و الأسر و المساكن حسب المعتمدية  
(وسط بلدي)

الجدول 223 ب

المساكن	الأسر	السكان			المجموع	المعتمدية
		نسبة الذكور %	إناث	ذكور		
7 971	7 130	50,1	16 168	16 232	32 400	توزر
3 327	2 993	48,3	7 082	6 603	13 685	دقاش
576	481	51,2	1 059	1 110	2 169	تمغزة
4 855	4 495	48,4	10 474	9 834	20 308	نفطة
--	--	--	--	--	--	حزوة
16 729	15 099	49,3	34 783	33 779	68 562	مجموع ولاية توزر

السكان و الأسر و المساكن حسب المعتمدية  
(وسط غير بلدي)

الجدول 223 ج

المساكن	الأسر	السكان			المجموع	المعتمدية
		نسبة الذكور %	إناث	ذكور		
1 553	1 448	50,6	3 684	3 778	7 462	توزر
2 813	2 460	48,2	6 691	6 220	12 911	دقاش
898	745	50,0	2 098	2 095	4 193	تمغزة
134	48	48,3	122	114	236	نفطة
699	685	50,6	2 054	2 108	4 162	حزوة
6 097	5 386	49,4	14 649	14 315	28 964	مجموع ولاية توزر

نسب السكان و الأسر و المساكن بالوسط البلدي حسب المعتمدية

الجدول 223 د

المساكن			الأسر			السكان			المعتمدية
% بلدي	غير بلدي	بلدي	% بلدي	غير بلدي	بلدي	% بلدي	غير بلدي	بلدي	
83,7	1 553	7 971	83,1	1 448	7 130	81,3	7 462	32 400	توزر
54,2	2 813	3 327	54,9	2 460	2 993	51,5	12 911	13 685	دقاش
39,1	898	576	39,2	745	481	34,1	4 193	2 169	تمغزة
97,3	134	4 855	98,9	48	4 495	98,9	236	20 308	نفطة
--	699	--	--	685	--	--	4 162	--	حزوة
73,3	6 097	16 729	73,7	5 386	15 099	70,3	28 964	68 562	مجموع ولاية توزر

ولاية قبلي

السكان والأسر والمساكن حسب المعتمدية  
(مجموع الوسطين)

الجدول 224 أ

المساكن	الأسر	السكان			المجموع	المعتمدية
		نسبة الذكور %	إناث	ذكور		
5 854	5 224	49,7	14 115	13 925	28 040	قبلي الجنوبية
6 929	6 141	49,2	14 942	14 487	29 429	قبلي الشمالية
5 933	5 164	47,9	13 934	12 798	26 732	سوق الأحد
5 007	4 467	49,8	12 806	12 728	25 534	دوز الشمالية
3 053	2 866	49,3	8 718	8 469	17 187	دوز الجنوبية
3 528	2 687	50,5	8 068	8 228	16 296	الفوار
30 304	26 549	49,3	72 583	70 635	143 218	مجموع ولاية قبلي
2500830	2185839	50,1	4945437	4965435	9910872	مجموع كامل الجمهورية

لسكان والأسر والمساكن حسب المعتمدية  
(وسط بلدي)

الجدول 224 ب

المساكن	الأسر	السكان			المجموع	المعتمدية
		نسبة الذكور %	إناث	ذكور		
2 998	2 625	49,0	6 520	6 260	12 780	قبلي الجنوبية
3 158	2 716	51,6	5 823	6 218	12 041	قبلي الشمالية
4 049	3 543	48,1	9 488	8 797	18 285	سوق الأحد
4 914	4 378	49,6	12 714	12 523	25 237	دوز الشمالية
1 664	1 516	49,0	4 515	4 345	8 860	دوز الجنوبية
--	--	--	--	--	--	الفوار
16 783	14 778	49,4	39 060	38 143	77 203	مجموع ولاية قبلي
1725979	1488656	50,4	3187417	3242044	6429461	مجموع كامل الجمهورية

السكان والأسر والمساكن حسب المعتمدية  
(وسط غير بلدي)

الجدول 224 ج

المساكن	الأسر	السكان			المجموع	المعتمدية
		نسبة الذكور %	إناث	ذكور		
2 856	2 599	50,2	7 595	7 665	15 260	قبلي الجنوبية
3 771	3 425	47,6	9 119	8 269	17 388	قبلي الشمالية
1 884	1 621	47,4	4 446	4 001	8 447	سوق الأحد
93	89	69,0	92	205	297	دوز الشمالية
1 389	1 350	49,5	4 203	4 124	8 327	دوز الجنوبية
3 528	2 687	50,5	8 068	8 228	16 296	الفوار
13 521	11 771	49,2	33 523	32 492	66 015	مجموع ولاية قبلي
774851	697183	49.5	1758020	1723391	3481411	مجموع كامل الجمهورية

نسب السكان والأسر والمساكن بالوسط البلدي حسب المعتمدية

الجدول 224 د

المساكن			الأسر			السكان			المعتمدية
% بلدي	غير بلدي	بلدي	% بلدي	غير بلدي	بلدي	% بلدي	غير بلدي	بلدي	
51,2	2 856	2 998	50,2	2 599	2 625	45,6	15 260	12 780	قبلي الجنوبية
45,6	3 771	3 158	44,2	3 425	2 716	40,9	17 388	12 041	قبلي الشمالية
68,2	1 884	4 049	68,6	1 621	3 543	68,4	8 447	18 285	سوق الأحد
98,1	93	4 914	98,0	89	4 378	98,8	297	25 237	دوز الشمالية
54,5	1 389	1 664	52,9	1 350	1 516	51,6	8 327	8 860	دوز الجنوبية
--	3 528	--	--	2 687	--	--	16 296	--	الفوار
55,4	13 521	16 783	55,7	11 771	14 778	53,9	66 015	77 203	مجموع ولاية قبلي
69.0	774851	1725979	68.1	697183	1488656	64.9	3481411	6429461	مجموع كامل الجمهورية



# الجزء الثالث

السكان والأسر و المساكن  
حسب المناطق

ولاية تونس  
الكثافة السكانية حسب المناطق 2004







## عدد السكان والمسكن والأسر حسب المنطقة

المسكن	الأسر						السكان المقيمون						المنطقة			
	الوسيط غير البلدي			الوسيط البلدي			الوسيط غير البلدي			الوسيط البلدي						
	الوسيط غير البلدي	الوسيط البلدي	مجموع الواسطين	الوسيط غير البلدي	الوسيط البلدي	مجموع الواسطين	الاناث	الذكور	مجموع الجنسين	الاناث	الذكور	مجموع الجنسين		الاناث	الذكور	مجموع الجنسين
--	778	778	778	--	613	613	--	--	--	942	913	1855	942	913	1855	سبدي بوسعيد
--	959	959	959	--	845	845	--	--	--	1431	1507	2938	1431	1507	2938	أميلكار
--	1364	1364	1364	--	1195	1195	--	--	--	2162	2052	4214	2162	2052	4214	قرطاج بيرصا
--	1241	1241	1241	--	1029	1029	--	--	--	1777	1643	3420	1777	1643	3420	قرطاج الشاطيء
--	722	722	722	--	678	678	--	--	--	1345	1393	2738	1345	1393	2738	الياسمينية
--	1368	1368	1368	--	1280	1280	--	--	--	2737	2813	5550	2737	2813	5550	حي محمد علي
--	6432	6432	6432	--	5640	5640	--	--	--	10394	10321	20715	10394	10321	20715	مجموع المقتمدية
مقتمدية الحديقة																
--	624	624	624	--	572	572	--	--	--	1190	1195	2385	1190	1195	2385	المدنية
--	971	971	971	--	927	927	--	--	--	1587	1554	3141	1587	1554	3141	الخصيبة
--	423	423	423	--	381	381	--	--	--	793	783	1576	793	783	1576	باب البنات
--	641	641	641	--	563	563	--	--	--	984	1071	2055	984	1071	2055	سوق النحاس
--	365	365	365	--	331	331	--	--	--	484	590	1074	484	590	1074	الاسواق
--	1141	1141	1141	--	1107	1107	--	--	--	1625	1985	3610	1625	1985	3610	باب المنارة
--	788	788	788	--	730	730	--	--	--	1365	1445	2810	1365	1445	2810	ثربة الباني
--	890	890	890	--	792	792	--	--	--	1298	1272	2570	1298	1272	2570	الزرارية
--	661	661	661	--	619	619	--	--	--	1098	1116	2214	1098	1116	2214	سبدي علي عزوز
--	173	173	173	--	150	150	--	--	--	271	264	535	271	264	535	التوفيق
--	815	815	815	--	743	743	--	--	--	1248	1382	2630	1248	1382	2630	الصباغين
--	773	773	773	--	669	669	--	--	--	850	1253	2103	850	1253	2103	سبدي بومخيل
--	7842	8265	8265	--	7584	7584	--	--	--	12793	13910	26703	12793	13910	26703	مجموع المقتمدية

## عدد السكان والمسكن والأسر حسب المنطقة

المسكن	الأسر						السكان المقيمون						المنطقة
	الوسيط غير البلدي			الوسيط البلدي			الوسيط غير البلدي			الوسيط البلدي			
	الوسيط غير البلدي	الوسيط البلدي	مجموع الوسيطين	الوسيط غير البلدي	الوسيط البلدي	مجموع الوسيطين	الاناث	الذكور	مجموع الجنسين	الاناث	الذكور	مجموع الجنسين	
--	1521	1521	--	1107	1107	--	1662	1832	3494	1662	1832	3494	باب البحر
--	2763	2763	--	2192	2192	--	3116	3681	6797	3116	3681	6797	الحدائق
--	2259	2259	--	1635	1635	--	2373	2677	5050	2373	2677	5050	بحيرة تونس
--	1702	1702	--	1375	1375	--	2176	2230	4406	2176	2230	4406	المنحي سليم
--	1572	1572	--	1102	1102	--	1561	1606	3167	1561	1606	3167	الحبيب ثامر
--	761	761	--	596	596	--	940	923	1863	940	923	1863	الطيب المهيري
--	3730	3730	--	3125	3125	--	4697	5099	9796	4697	5099	9796	الهادي شاكر
--	1817	1817	--	1522	1522	--	2527	2706	5233	2527	2706	5233	سبيي البحري
--	16125	16125	--	12654	12654	--	19052	20754	39806	19052	20754	39806	مجموع المعتمدية
معتمدية باب سويقة													
--	1192	1192	--	998	998	--	1714	1815	3529	1714	1815	3529	ترنجة
--	1323	1323	--	1264	1264	--	2370	2358	4728	2370	2358	4728	باب الخضراء
--	549	549	--	548	548	--	1065	1075	2140	1065	1075	2140	باب سعون
--	878	878	--	885	885	--	1697	1619	3316	1697	1619	3316	برج زوارة
--	1027	1027	--	970	970	--	1732	1734	3466	1732	1734	3466	باب العسل
--	1077	1077	--	1057	1057	--	1497	1831	3328	1497	1831	3328	الحقارون
--	734	734	--	707	707	--	1404	1342	2746	1404	1342	2746	باب سويقة
--	638	638	--	614	614	--	1251	1166	2417	1251	1166	2417	باب سيدي عبد السلام
--	563	563	--	551	551	--	1216	1108	2324	1216	1108	2324	الزاوية الكركية
--	938	938	--	819	819	--	1460	1504	2964	1460	1504	2964	حمام الرميحي
--	710	710	--	625	625	--	1154	1172	2326	1154	1172	2326	سبيي الحياي
--	8437	9629	--	9038	9038	--	16560	16724	33284	16560	16724	33284	مجموع المعتمدية

## عدد السكان والمسكن والأسر حسب المنطقة

المسكن	الأسر						السكان المقيمون						المنطقة			
	الوسيط غير البلدي			الوسيط البلدي			الوسيط غير البلدي			الوسيط البلدي						
	الوسيط غير البلدي	الوسيط البلدي	مجموع الواسطين	الوسيط غير البلدي	الوسيط البلدي	مجموع الواسطين	الاناث	الذكور	مجموع الجنسين	الاناث	الذكور	مجموع الجنسين				
--	1498	1498	1498	--	1395	1395	--	--	--	2640	2423	5063	2640	2423	5063	المران
--	918	918	918	--	979	979	--	--	--	2205	2081	4286	2205	2081	4286	الجل الأحمر
--	2409	2409	2409	--	2564	2564	--	--	--	5497	6089	11586	5497	6089	11586	حي الزيتين
--	2236	2236	2236	--	2059	2059	--	--	--	3836	3969	7805	3836	3969	7805	رأس الطابية
--	1757	1757	1757	--	1803	1803	--	--	--	3936	3968	7904	3936	3968	7904	بر عتيق
--	961	961	961	--	1004	1004	--	--	--	2127	2030	4157	2127	2030	4157	وادي السبعي
--	9779	9779	9779	--	9804	9804	--	--	--	20241	20560	40801	20241	20560	40801	مجموع المنطقة
معدية المران الأعلى																
--	1994	1994	1994	--	1949	1949	--	--	--	3796	4072	7868	3796	4072	7868	حي بن خلون الأول
--	1250	1250	1250	--	1176	1176	--	--	--	2289	2477	4766	2289	2477	4766	الرمانة
--	1892	1892	1892	--	1862	1862	--	--	--	3750	3956	7706	3750	3956	7706	حي بن خلون الثاني
--	951	951	951	--	921	921	--	--	--	1793	2008	3801	1793	2008	3801	حي بن خلون السادس
--	2788	2788	2788	--	2654	2654	--	--	--	5389	5793	11182	5389	5793	11182	حي الإطلاقة
--	1758	1758	1758	--	1534	1534	--	--	--	2995	3383	6378	2995	3383	6378	المران الأعلى
--	1711	1711	1711	--	1650	1650	--	--	--	3248	3776	7024	3248	3776	7024	النسيم
--	1784	1784	1784	--	1720	1720	--	--	--	3556	3635	7191	3556	3635	7191	أحمد التلي
--	1551	1551	1551	--	1478	1478	--	--	--	3019	3203	6222	3019	3203	6222	الصدوق
--	15679	15679	15679	--	14944	14944	--	--	--	29835	32303	62138	29835	32303	62138	مجموع المنطقة

عدد السكان والمسكن والأسر حسب المنطقة

الجدول 301 (تابع)

المسكن	الأسر				السكان المقيمون								المنطقة	
	الأسر				الوسط غير البلدي				الوسط البلدي					
	الوسط غير البلدي	الوسط البلدي	مجموع الواسطين	مجموع الأسر	الذكور	البنات	مجموع الجنسين	الذكور	البنات	مجموع الجنسين	الذكور	البنات		مجموع الجنسين
--	1339	1339	1226	1226	--	--	--	2431	2514	4945	2431	2514	4945	التحرير الأول
--	1195	1195	1037	1037	--	--	--	1861	1864	3725	1861	1864	3725	التحرير الثاني
--	1097	1097	1006	1006	--	--	--	1889	2157	4046	1889	2157	4046	التحرير الثالث
--	1144	1144	1044	1044	--	--	--	2260	2443	4703	2260	2443	4703	التحرير الرابع
--	1252	1252	1132	1132	--	--	--	2062	2475	4537	2062	2475	4537	الحيطة
--	6027	6027	5445	5445	--	--	--	10503	11453	21956	10503	11453	21956	مجموع المعتمدية
														معمدية المنزه
--	2290	2290	2032	2032	--	--	--	3554	3046	6600	3554	3046	6600	غزة حوران
--	1881	1881	1648	1648	--	--	--	3027	2662	5689	3027	2662	5689	المنزه
--	963	963	834	834	--	--	--	1804	1999	3803	1804	1999	3803	الفتح
--	6134	6134	5400	5400	--	--	--	10742	9669	20411	10742	9669	20411	المنار
--	2439	2439	1967	1967	--	--	--	3529	3288	6817	3529	3288	6817	المنار (1)
--	13707	13707	11881	11881	--	--	--	22656	20664	43320	22656	20664	43320	مجموع المعتمدية
														معمدية حي الخضراء
--	1609	1609	1622	1622	--	--	--	3011	2917	5928	3011	2917	5928	حي الخضراء
--	935	935	886	886	--	--	--	1505	1548	3053	1505	1548	3053	حي الحقائق
--	278	278	267	267	--	--	--	555	668	1223	555	668	1223	الشرقية
--	2334	2334	1913	1913	--	--	--	2906	3152	6058	2906	3152	6058	خير الدين باشا
--	2609	2609	2448	2448	--	--	--	4169	4648	8817	4169	4648	8817	علي بلهوان
--	3270	3270	2964	2964	--	--	--	5764	5975	11739	5764	5975	11739	فرحات حشاد
--	11035	11035	10100	10100	--	--	--	17910	18908	36818	17910	18908	36818	مجموع المعتمدية

## الجدول 301 (تابع) عدد السكان والمسكن والأسر حسب المنطقة

المسكن	الأسر				السكان المقيمون								المنطقة	
	الأسر				الوسط غير البلدي				الوسط البلدي					
	الوسط غير البلدي	الوسط البلدي	مجموع الواسطين	مجموع الأسر	الذكور	البنات	مجموع الجنسين	الذكور	البنات	مجموع الجنسين	الذكور	البنات		مجموع الجنسين
--	1925	1925	1673	1673	--	--	--	3089	3080	6169	3089	3080	6169	باردو
--	1451	1451	1332	1332	--	--	--	2555	2692	5247	2555	2692	5247	باردو الشمالي
--	772	772	720	720	--	--	--	1305	1329	2634	1305	1329	2634	باردو الجنوبي
--	1052	1052	955	955	--	--	--	1739	1802	3541	1739	1802	3541	الحديثة
--	1256	1256	1105	1105	--	--	--	2055	1991	4046	2055	1991	4046	بوشوشة
--	779	779	689	689	--	--	--	1298	1264	2562	1298	1264	2562	الإقامة الطبية
--	2240	2240	1972	1972	--	--	--	3740	3739	7479	3740	3739	7479	خزندار
--	1957	1957	1817	1817	--	--	--	3444	3592	7036	3444	3592	7036	الفتح
--	1262	1262	1160	1160	--	--	--	2264	2255	4519	2264	2255	4519	قصر السعيد
--	2263	2263	2043	2043	--	--	--	4085	4243	8328	4085	4243	8328	قصر السعيد الثاني
--	1116	1116	1051	1051	--	--	--	2072	2144	4216	2072	2144	4216	البياتين
--	1486	1486	1409	1409	--	--	--	2880	3197	6077	2880	3197	6077	الساعة
--	1470	1470	1386	1386	--	--	--	3115	3112	6227	3115	3112	6227	قصر البرطال
--	565	565	487	487	--	--	--	1091	1072	2163	1091	1072	2163	إبن سنيان
--	19594	19594	17799	17799	--	--	--	34732	35512	70244	34732	35512	70244	مجموع المعتمدية
معتمدية السجويمي														
--	2050	2050	2275	2275	--	--	--	5444	5448	10892	5444	5448	10892	حي ملاح
--	790	790	717	717	--	--	--	1538	1465	3003	1538	1465	3003	علي البلوان
--	1547	1547	1690	1690	--	--	--	3992	4041	8033	3992	4041	8033	النجاح
--	958	958	1033	1033	--	--	--	2568	2550	5118	2568	2550	5118	حي الشاه
--	665	665	642	642	--	--	--	1430	1485	2915	1430	1485	2915	بئر عينية
--	1180	1180	1343	1343	--	--	--	3093	3117	6210	3093	3117	6210	الملايين
--	7190	7190	7700	7700	--	--	--	18065	18106	36171	18065	18106	36171	مجموع المعتمدية

## عدد السكان والمسكن والأسر حسب المنطقة

المسكن	الأسر				السكان المقيمون								المنطقة		
	الأسر				الوسط غير البلدي				الوسط البلدي						
	الوسط غير البلدي	الوسط البلدي	مجموع الواسطين	مجموع الأسر	البنات	الذكور	مجموع الجنسين	البنات	الذكور	مجموع الجنسين	البنات	الذكور		مجموع الجنسين	
--	1399	1399	--	1363	1363	--	--	--	3122	2735	5857	3122	2735	5857	الزهور
--	1258	1258	--	1241	1241	--	--	--	2381	2411	4792	2381	2411	4792	الزهور الرابع
--	1218	1218	--	1132	1132	--	--	--	2259	2317	4576	2259	2317	4576	السعادة
--	1827	1827	--	1772	1772	--	--	--	3629	3598	7227	3629	3598	7227	السمران
--	1604	1604	--	1635	1635	--	--	--	3693	3660	7353	3693	3660	7353	حي الطيران
--	2295	2295	--	2293	2293	--	--	--	5251	5378	10629	5251	5378	10629	باش حانية
--	9601	9601	--	9436	9436	--	--	--	20335	20099	40434	20335	20099	40434	مجموع المعتمدية
معتمدية الحرارية															
--	2528	2528	--	2477	2477	--	--	--	5630	5560	11190	5630	5560	11190	الحرارية
--	2351	2351	--	2302	2302	--	--	--	5153	5336	10489	5153	5336	10489	الزهور الخامس
--	2227	2227	--	2150	2150	--	--	--	4815	4674	9489	4815	4674	9489	العقبة
--	2587	2587	--	2338	2338	--	--	--	5237	5502	10739	5237	5502	10739	العقبة العليا
--	1276	1276	--	961	961	--	--	--	2079	2230	4309	2079	2230	4309	غير الفقة
--	1387	1387	--	1340	1340	--	--	--	3123	2973	6096	3123	2973	6096	العقبة
--	1724	1724	--	1694	1694	--	--	--	3613	3580	7193	3613	3580	7193	الفقة
--	3370	3370	--	3207	3207	--	--	--	7279	7530	14809	7279	7530	14809	طريق بن زياد
--	5016	5016	--	4641	4641	--	--	--	10753	11178	21931	10753	11178	21931	الزهور ثلثي
--	22466	22466	--	21110	21110	--	--	--	47682	48563	96245	47682	48563	96245	مجموع المعتمدية

## عدد السكان والمسكن والأسر حسب المنطقة

المسكن	الأسر				السكان المقيمون						المنطقة			
	الوسط البلدي	مجموع الواسطين	الوسط غير البلدي	مجموع الواسطين	الوسط غير البلدي			الوسط البلدي						
					الإناث	الذكور	مجموع الجنسين	الإناث	الذكور	مجموع الجنسين				
--	3308	3308	--	3101	3101	--	--	7123	7466	14589	7123	7466	14589	برج شاكير
--	1623	1623	--	1326	1326	--	--	3067	3237	6304	3067	3237	6304	سبتي حسين
--	5263	5263	--	4770	4770	--	--	11082	11821	22903	11082	11821	22903	الجزيرة
--	2092	2092	--	1967	1967	--	--	4510	4633	9143	4510	4633	9143	عطار
--	3816	3816	--	3568	3568	--	--	7787	8049	15836	7787	8049	15836	20 مارس
--	1313	1313	--	1248	1248	--	--	2909	3022	5931	2909	3022	5931	بيرين
--	1043	1043	--	980	980	--	--	2274	2401	4675	2274	2401	4675	المعيرة إزال
--	18458	18458	--	16960	16960	--	--	38752	40629	79381	38752	40629	79381	مجموع المقفلية
مقفلية الوردية														
--	1167	1167	--	1184	1184	--	--	2364	2514	4878	2364	2514	4878	الوردية
--	1304	1304	--	1313	1313	--	--	2561	2503	5064	2561	2503	5064	بورقطة
--	1085	1085	--	1080	1080	--	--	2037	2027	4064	2037	2027	4064	الطاهر صفر
--	906	906	--	938	938	--	--	1755	1722	3477	1755	1722	3477	حي الإزهار
--	1900	1900	--	2101	2101	--	--	3980	4090	8070	3980	4090	8070	حي محمد علي
--	2100	2100	--	2034	2034	--	--	4164	4017	8181	4164	4017	8181	سبتي بلحسن
--	8462	8462	--	8650	8650	--	--	16861	16873	33734	16861	16873	33734	مجموع المقفلية
مقفلية الكبارية														
--	1864	1864	--	1843	1843	--	--	4065	4066	8131	4065	4066	8131	الكبارية (1)
--	1167	1167	--	1107	1107	--	--	2465	2470	4935	2465	2470	4935	الكبارية (2)
--	2088	2088	--	2046	2046	--	--	4324	4384	8708	4324	4384	8708	الكبارية (3)
--	2464	2464	--	2341	2341	--	--	5343	5515	10858	5343	5515	10858	الكبارية (4)
--	1951	1951	--	2082	2082	--	--	5367	5465	10832	5367	5465	10832	حي الور
--	2624	2624	--	2277	2277	--	--	5146	5216	10362	5146	5216	10362	إبن سبيا (1)
--	3754	3754	--	3202	3202	--	--	6284	6541	12825	6284	6541	12825	إبن سبيا (2)
--	4128	4128	--	3507	3507	--	--	7200	7410	14610	7200	7410	14610	المرج (2)
--	20040	20040	--	18405	18405	--	--	40194	41067	81261	40194	41067	81261	مجموع المقفلية

## عدد السكان والمسكن والأسر حسب المنطقة

الجدول 301 (تابع)

المسكن	الأسر						السكان المقيمون						المنطقة
	الوسيط غير البلدي			الوسيط البلدي			الوسيط غير البلدي			الوسيط البلدي			
	الوسيط غير البلدي	الوسيط البلدي	مجموع الوسيطين	الوسيط غير البلدي	الوسيط البلدي	مجموع الوسيطين	الوسيط غير البلدي	الوسيط البلدي	مجموع الوسيطين	الوسيط غير البلدي	الوسيط البلدي	مجموع الوسيطين	
--	2181	2181	2033	2033	--	3204	3350	6554	3204	3350	6554	سبدي الشير	
--	1399	1399	1440	1440	--	2450	2577	5027	2450	2577	5027	سبدي منصور	
--	1317	1317	1176	1176	--	2022	2091	4113	2022	2091	4113	مغل الزعيم	
--	1429	1429	1371	1371	--	2477	2405	4882	2477	2405	4882	فرحات حشاد	
--	924	924	742	742	--	1348	1199	2547	1348	1199	2547	أبو القاسم الشابي	
--	1444	1444	1506	1506	--	3368	3420	6788	3368	3420	6788	السيدة المنزوبة	
--	8694	8694	8268	8268	--	14869	15042	29911	14869	15042	29911	مجموع المقضية	
مقضية جبل الجرد													
--	976	976	1066	1066	--	2148	2033	4181	2148	2033	4181	سبدي فتح الله	
--	720	720	757	757	--	1886	1586	3472	1886	1586	3472	علي باش حابية	
--	1079	1079	1189	1189	--	2572	2584	5156	2572	2584	5156	القرجومة	
--	1837	1837	1881	1881	--	4204	4199	8403	4204	4199	8403	حي الفتح	
--	120	120	113	113	--	208	220	428	208	220	428	السجاء	
--	327	327	375	375	--	797	914	1711	797	914	1711	الأفران	
--	665	665	730	730	--	1574	1565	3139	1574	1565	3139	جبل الجرد	
--	5724	5724	6111	6111	--	13389	13101	26490	13389	13101	26490	مجموع المقضية	
مقضية حلق الوادي													
--	1574	1574	1290	1290	--	2295	2350	4645	2295	2350	4645	حلق الوادي	
--	1749	1749	1392	1392	--	2562	2617	5179	2562	2617	5179	حلق الوادي كازينو	
--	1280	1280	1048	1048	--	1962	1939	3901	1962	1939	3901	خير الدين	
--	3253	3253	2867	2867	--	5679	5985	11664	5679	5985	11664	الطيب المبري	
--	782	782	730	730	--	1456	1562	3018	1456	1562	3018	حي السلامة	
--	8638	8638	7327	7327	--	13954	14453	28407	13954	14453	28407	مجموع المقضية	

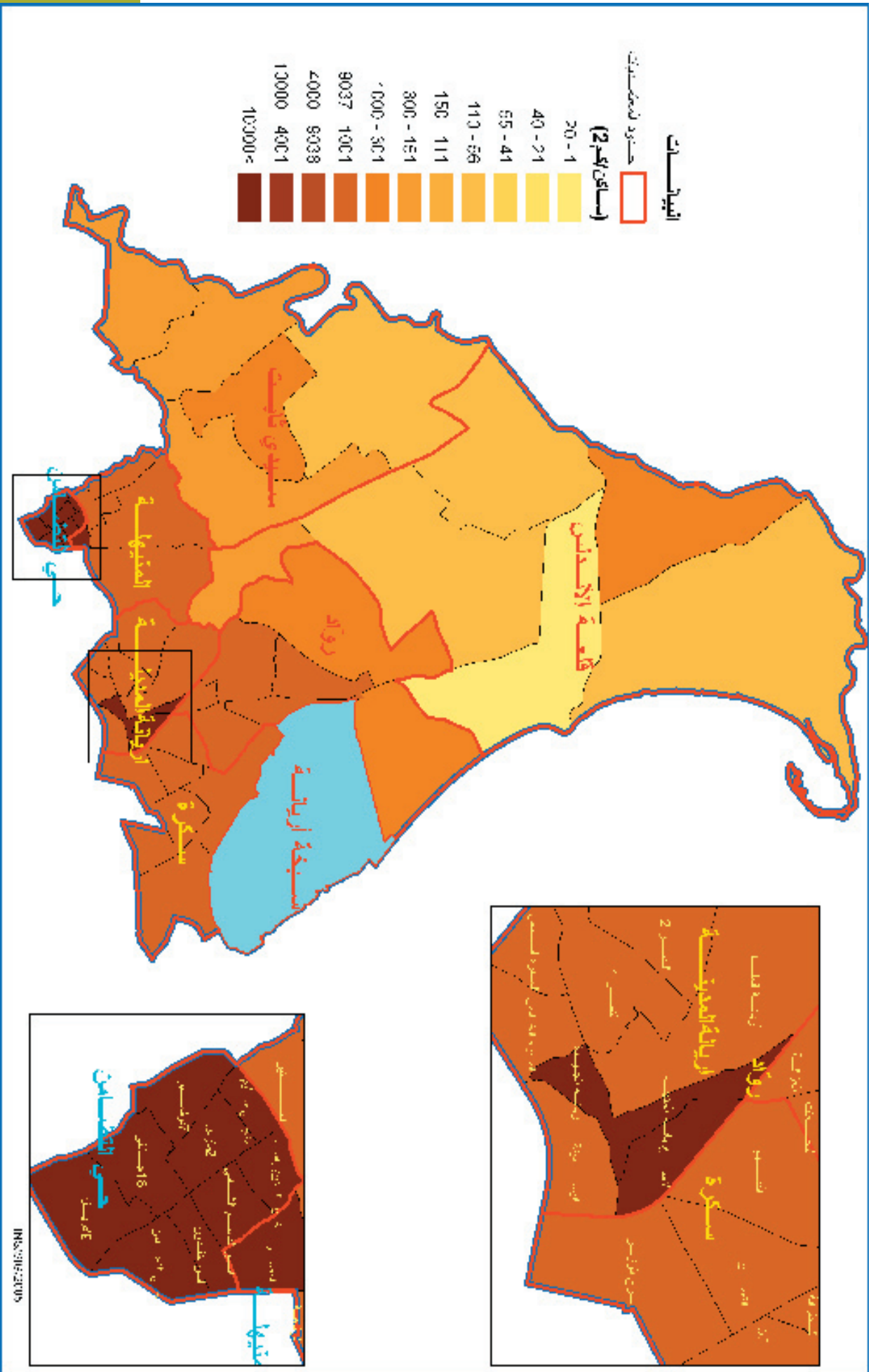


## عدد السكان والمسكن والأسر حسب المنطقة

المسكن	الأسر				السكان المقيمون								المنطقة		
	الأسر				الوسط غير البلدي				الوسط البلدي						
	الوسط غير البلدي	الوسط البلدي	مجموع الواسطين	مجموع الأسر	الذكور	النساء	مجموع الجنسين	الإناث	الذكور	النساء	مجموع الجنسين	الإناث		الذكور	النساء
--	2619	2619	--	2257	2257	--	--	3918	3861	7779	3918	3861	7779	الكرم الشرقي	
--	4771	4771	--	4334	4334	--	--	8534	8888	17422	8534	8888	17422	الرياض	
--	1432	1432	--	1295	1295	--	--	2697	2756	5453	2697	2756	5453	البحيرة	
--	2474	2474	--	1856	1856	--	--	3018	3181	6199	3018	3181	6199	سبيي فرج	
--	2344	2344	--	2175	2175	--	--	4678	4722	9400	4678	4722	9400	الكرم الغربي	
--	1147	1147	--	1036	1036	--	--	2211	2195	4406	2211	2195	4406	سبيي عمر	
--	2016	2016	--	1789	1789	--	--	3938	3555	7493	3938	3555	7493	بئر الحلو	
--	16803	16803	--	14742	14742	--	--	28994	29158	58152	28994	29158	58152	مجموع المعتمدية	
معمدية المرسى															
--	2766	2766	--	2056	2056	--	--	3448	3177	6625	3448	3177	6625	المرسى الشاطيء	
--	4183	4183	--	3846	3846	--	--	7286	6979	14265	7286	6979	14265	المرسى المدينة	
--	1882	1882	--	1736	1736	--	--	3163	3325	6488	3163	3325	6488	المرسى الحقائق	
--	1446	1446	--	1274	1274	--	--	2790	2798	5588	2790	2798	5588	المرسى الرياض	
--	3276	3276	--	2745	2745	--	--	5451	5593	11044	5451	5593	11044	الرحمانية	
--	2366	2366	--	2204	2204	--	--	3907	3647	7554	3907	3647	7554	المرسى المنزه	
--	1831	1831	--	1684	1684	--	--	3477	3213	6690	3477	3213	6690	قمرت	
--	1163	1163	--	1024	1024	--	--	1887	1899	3786	1887	1899	3786	قمرت العليا	
--	1708	1708	--	1493	1493	--	--	2941	2929	5870	2941	2929	5870	سبيي حاد	
--	2616	2616	--	2358	2358	--	--	4818	5162	9980	4818	5162	9980	البحر الأزرق	
--	23237	23237	--	20420	20420	--	--	39168	38722	77890	39168	38722	77890	مجموع المعتمدية	
--	265585	265585	--	244018	244018	--	--	486939	496922	983861	486939	496922	983861	مجموع ولاية تونس	



## ولاية أريانة الكثافة السكانية حسب المناطق 2004





## عدد السكان والمسكن والأسر حسب المنطقة

الجدول 302

المسكن	الأسر						السكان المقيمون						المنطقة
	الوسيط غير البلدي			الوسيط البلدي			الوسيط غير البلدي			الوسيط البلدي			
	الوسيط غير البلدي	الوسيط البلدي	مجموع الواسطين	الوسيط غير البلدي	الوسيط البلدي	مجموع الواسطين	الوسيط غير البلدي	الوسيط البلدي	مجموع الواسطين	الوسيط غير البلدي	الوسيط البلدي	مجموع الواسطين	
--	1882	1882	1755	1755	--	--	3204	3149	6353	3204	3149	6353	أريانة الجديدة
--	4476	4476	3873	3873	--	--	7298	7575	14873	7298	7575	14873	أريانة العليا
--	3257	3257	2755	2755	--	--	5143	5241	10384	5143	5241	10384	أريانة المدينة
--	2752	2752	2441	2441	--	--	4134	3976	8110	4134	3976	8110	المنزه الخامس
--	2301	2301	1988	1988	--	--	3473	3156	6629	3473	3156	6629	المنزه السادس
--	3848	3848	3366	3366	--	--	6096	6617	12713	6096	6617	12713	التصوير
--	2748	2748	2505	2505	--	--	4666	4823	9489	4666	4823	9489	الياسمينية
--	6602	6602	5513	5513	--	--	9247	9248	18495	9247	9248	18495	النصر 1
--	4255	4255	3272	3272	--	--	5325	5316	10641	5325	5316	10641	النصر 2
--	32121	32121	27468	27468	--	--	48586	49101	97687	48586	49101	97687	مجموع المعتمدية
معتمدية سكرة													
--	3106	3106	2624	2624	--	--	5492	5857	11349	5492	5857	11349	سكرة
--	4065	4065	3555	3555	--	--	7622	7936	15558	7622	7936	15558	دار فضل
--	1365	1365	1154	1154	--	--	2271	2409	4680	2271	2409	4680	البياتين
--	2024	2024	1649	1649	--	--	3421	3705	7126	3421	3705	7126	شطانة
--	3048	3048	2710	2710	--	--	5324	5522	10846	5324	5522	10846	برج الوزير
--	6822	6822	5759	5759	--	--	10930	11873	22803	10930	11873	22803	النسيم
--	4733	4733	4139	4139	--	--	8010	8779	16789	8010	8779	16789	التعمير
--	25163	25163	21590	21590	--	--	43070	46081	89151	43070	46081	89151	مجموع المعتمدية

عدد السكان والمسكن والأسر حسب المنطقة

المسكن	الأسر						السكان المقيمون						المنطقة		
	الوسيط غير البلدي			الوسيط البلدي			الوسيط غير البلدي			الوسيط البلدي					
	الوسيط غير البلدي	الوسيط البلدي	مجموع الوسيطين	الوسيط غير البلدي	الوسيط البلدي	مجموع الوسيطين	الذكور	النساء	مجموع الجنسين	الذكور	النساء	مجموع الجنسين			
--	2058	2058	--	1662	1662	--	3538	3708	7246	3538	3708	7246	جعفر		
--	2373	2373	--	1849	1849	--	3839	4144	7983	3839	4144	7983	النخيلات		
--	4639	4639	--	4184	4184	--	8476	8887	17363	8476	8887	17363	المدينة الفاضلة		
--	1694	1694	--	1474	1474	--	2821	3154	5975	2821	3154	5975	الغزالة		
--	3489	3489	--	2383	2383	--	4914	5231	10145	4914	5231	10145	رؤاد		
1856	--	1856	1549	--	1549	1549	3354	3631	6985	--	3354	3631	6985	برج الطويل	
--	1390	1390	--	1175	1175	--	2501	2698	5199	2501	2698	5199	سبدي عصر بوظيرة		
1856	15643	17499	1549	12727	14276	3354	3631	6985	26089	27822	53911	29443	31453	60896	مجموع المنطقة
معمدية قلعة الاندلس															
38	1267	1305	35	1214	1249	72	90	162	2756	3050	5806	2828	3140	5968	قلعة الاندلس الشرقية
138	1961	2099	136	1935	2071	304	347	651	4557	4950	9507	4861	5297	10158	قلعة الاندلس الغربية
499	--	499	530	--	530	1311	1378	2689	--	--	--	1311	1378	2689	قطرة بنزرت
443	--	443	426	--	426	1061	1126	2187	--	--	--	1061	1126	2187	بورحش
115	--	115	98	--	98	218	252	470	--	--	--	218	252	470	الحسيان
317	--	317	335	--	335	790	783	1573	--	--	--	790	783	1573	الخطي
1550	3228	4778	1560	3149	4709	3756	3976	7732	7313	8000	15313	11069	11976	23045	مجموع المعمدية
معمدية سيدي ثابت															
36	1240	1276	35	1050	1085	89	81	170	2344	2384	4728	2433	2465	4898	سيدي ثابت
647	--	647	576	--	576	1213	1301	2514	--	--	--	1213	1301	2514	بجاجة
70	945	1015	54	898	952	122	154	276	2096	2085	4181	2218	2239	4457	المخج سليم
1152	--	1152	1011	--	1011	2297	2365	4662	--	--	--	2297	2365	4662	سبالة بن عمار
712	--	712	591	--	591	1343	1530	2873	--	--	--	1343	1530	2873	شرقيش
2617	2185	4802	2267	1948	4215	5064	5431	10495	4440	4469	8909	9504	9900	19404	مجموع المعمدية

عدد السكان والمسكن والأسر حسب المنطقة

المسكن	الأسر				السكان المقيمون								المنطقة		
	الأسر				الوسط غير البلدي				الوسط البلدي						
	الوسط غير البلدي	الوسط البلدي	مجموع الواسطين	مجموع الأسر	البنات	الذكور	مجموع الجنسين	البنات	الذكور	مجموع الجنسين	البنات	الذكور		مجموع الجنسين	
--	2638	2638	--	2575	2575	--	--	--	5435	5760	11195	5435	5760	11195	حي التضامن
--	1356	1356	--	1254	1254	--	--	--	2701	2975	5676	2701	2975	5676	ابن خلدون
--	2924	2924	--	2532	2532	--	--	--	5375	5693	11068	5375	5693	11068	9 افريل
--	2801	2801	--	2513	2513	--	--	--	5676	5779	11455	5676	5779	11455	18 جانفي
--	2267	2267	--	2112	2112	--	--	--	4913	5326	10239	4913	5326	10239	2 مارس
--	1019	1019	--	1008	1008	--	--	--	2388	2477	4865	2388	2477	4865	مخفي سليم
--	2509	2509	--	2508	2508	--	--	--	5415	5852	11267	5415	5852	11267	7 نوفمبر
--	1571	1571	--	1437	1437	--	--	--	3325	3399	6724	3325	3399	6724	ابو القاسم الشاذلي
--	1282	1282	--	1180	1180	--	--	--	2838	2984	5822	2838	2984	5822	خير الدين باشا
--	18367	18367	--	17119	17119	--	--	--	38066	40245	78311	38066	40245	78311	مجموع المقضية
مقضية المنزهة															
552	2566	3118	459	2185	2644	977	1098	2075	4741	5200	9941	5718	6298	12016	المنزهة
3317	--	3317	2433	--	2433	5264	5624	10888	--	--	--	5264	5624	10888	الرفاهة
--	2348	2348	--	2033	2033	--	--	--	4217	4602	8819	4217	4602	8819	الصدر
--	3467	3467	--	3015	3015	--	--	--	6608	6941	13549	6608	6941	13549	البياتين
168	1952	2120	143	1682	1825	292	321	613	3716	4151	7867	4008	4472	8480	15 أكتوبر
4037	10333	14370	3035	8915	11950	6533	7043	13576	19282	20894	40176	25815	27937	53752	مجموع المقضية
10060	107040	117100	8411	92916	101327	18707	20081	38788	186846	196612	383458	205553	216693	422246	مجموع ولاية أريانة

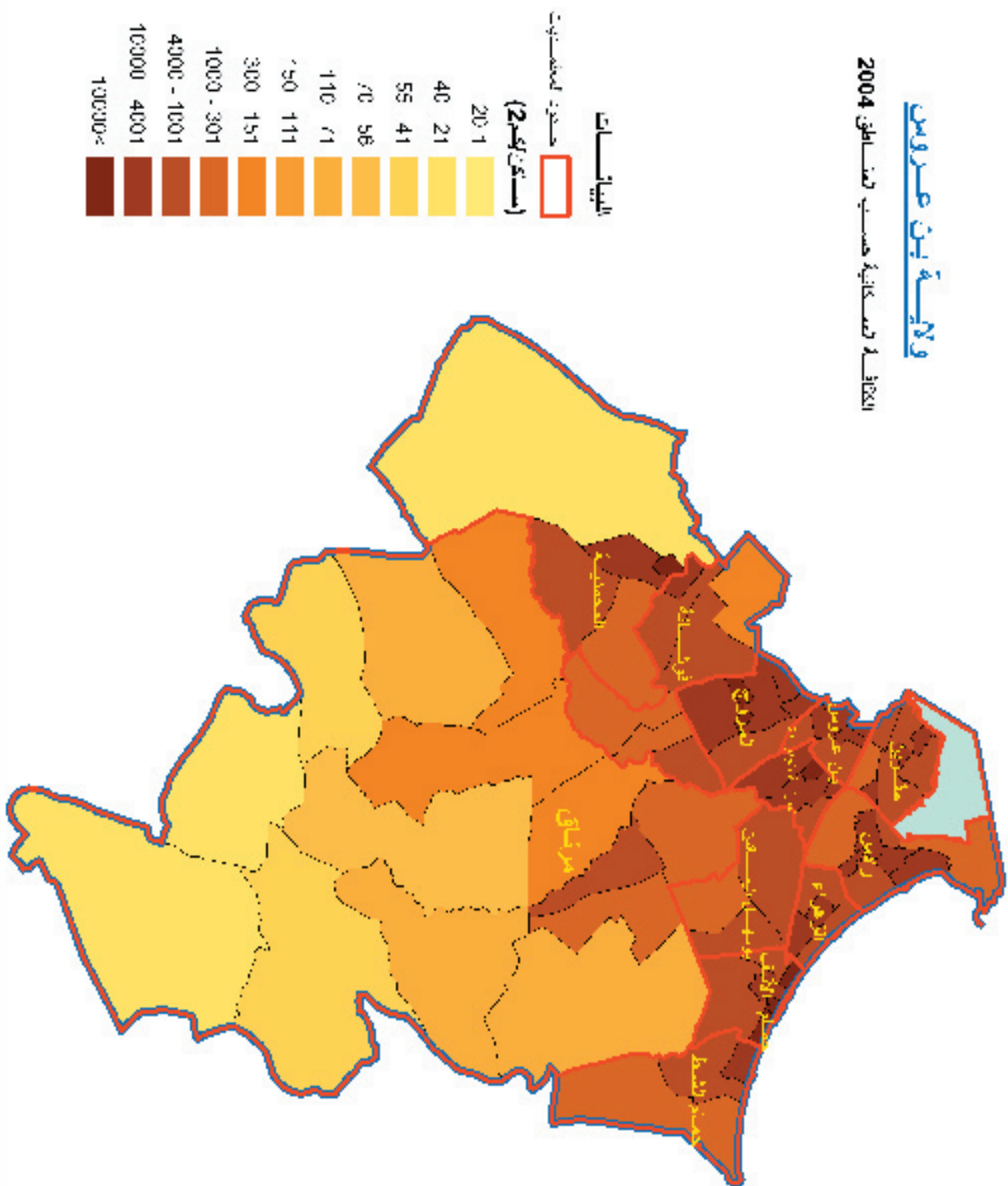




## ولاية بن عروس الكثافة السكانية حسب المناطق 2004

### ولاية بن عروس

الكثافة السكانية حسب المناطق 2004





## عدد السكان والمسكن والأسر حسب المنطقة

الجدول 303

المسكن	الأسر						السكان المقيمون						المنطقة
	الوسيط غير البلدي			الوسيط غير البلدي			الوسيط غير البلدي			الوسيط غير البلدي			
	الوسيط غير البلدي	الوسيط البلدي	مجموع الواسطين	الإنثا	الذكور	مجموع الجنسين	الإنثا	الذكور	مجموع الجنسين	الإنثا	الذكور	مجموع الجنسين	
--	1666	1666	1520	1520	--	--	3025	3100	6125	3025	3100	6125	بن عروس الشرقية
--	535	535	498	498	--	--	994	1043	2037	994	1043	2037	حي ابن عرفة
--	1881	1881	1512	1512	--	--	3182	3270	6452	3182	3270	6452	المهيري
--	2545	2545	2406	2406	--	--	4862	4690	9552	4862	4690	9552	بن عروس الغربية
--	1327	1327	1169	1169	--	--	2272	2394	4666	2272	2394	4666	سبي بن عروس
--	846	846	836	836	--	--	1725	1772	3497	1725	1772	3497	حي الإسكان
--	8800	8800	7941	7941	--	--	16060	16269	32329	16060	16269	32329	مجموع المقضية
مقضية المدينة الجديدة													
--	1088	1088	980	980	--	--	2048	1938	3986	2048	1938	3986	المدينة الجديدة (1)
--	1134	1134	984	984	--	--	1928	1959	3887	1928	1959	3887	المدينة الجديدة (2)
--	1932	1932	1716	1716	--	--	3727	3992	7719	3727	3992	7719	سبي مصباح
--	3999	3999	3559	3559	--	--	7843	8114	15957	7843	8114	15957	الياسمينات
--	2957	2957	2463	2463	--	--	5512	5542	11054	5512	5542	11054	الرابطة
--	11110	11110	9702	9702	--	--	21058	21545	42603	21058	21545	42603	مجموع المقضية
مقضية المروج													
--	3587	3587	3152	3152	--	--	6339	7310	13649	6339	7310	13649	المروج (1)
--	5870	5870	4955	4955	--	--	9490	10634	20124	9490	10634	20124	المروج (3)
--	3285	3285	2757	2757	--	--	5921	6536	12457	5921	6536	12457	المروج (4)
--	6537	6537	5231	5231	--	--	9950	10384	20334	9950	10384	20334	المروج (5)
--	2237	2237	1905	1905	--	--	3937	4079	8016	3937	4079	8016	بئر القصة
--	1928	1928	1597	1597	--	--	3539	3867	7406	3539	3867	7406	فرحات حشاد
--	23444	23444	19597	19597	--	--	39176	42810	81986	39176	42810	81986	مجموع المقضية

عدد السكان والمساكن والأسر حسب المنطقة

ولاية بن عروس

الجدول 303 (تابع)

المساكن	الأسر						السكان المقيمون						المنطقة
	الوسيط غير البلدي			الوسيط البلدي			الاناث			الذكور			
	الوسيط غير البلدي	الوسيط البلدي	مجموع الواسطين	الاناث	الذكور	مجموع الجنسين	الاناث	الذكور	مجموع الجنسين	الاناث	الذكور	مجموع الجنسين	
--	1831	1831	1460	1460	--	2729	2487	5216	2729	2487	5216	حمام الاف المدينة	
--	1338	1338	1107	1107	--	2109	1976	4085	2109	1976	4085	حمام الاف المدينة 2	
--	2470	2470	2165	2165	--	4062	3992	8054	4062	3992	8054	حمام الاف بوقريين	
--	715	715	648	648	--	1286	1314	2600	1286	1314	2600	فرحات حشاد	
--	2676	2676	2320	2320	--	4643	4620	9263	4643	4620	9263	حمام الاف الطلعب	
--	2519	2519	2198	2198	--	4483	4700	9183	4483	4700	9183	حي محمد علي	
--	11549	11549	9898	9898	--	19312	19089	38401	19312	19089	38401	مجموعة المتعدية	
مقضية حمام الشط													
--	2364	2364	2059	2059	--	4400	4338	8738	4400	4338	8738	بئر الباي	
--	1934	1934	1558	1558	--	3504	3631	7135	3504	3631	7135	برج السدرية	
--	2870	2870	2191	2191	--	4349	4625	8974	4349	4625	8974	حمام الشط	
--	7168	7168	5808	5808	--	12253	12594	24847	12253	12594	24847	مجموعة المتعدية	
مقضية بومهل البساتين													
--	2739	2739	2338	2338	--	4893	4883	9776	4893	4883	9776	بومهل	
--	3793	3793	3009	3009	--	6243	6679	12922	6243	6679	12922	البساتين	
--	1299	1299	1151	1151	--	2576	2703	5279	2576	2703	5279	شالة	
--	7831	7831	6498	6498	--	13712	14265	27977	13712	14265	27977	مجموعة المتعدية	
مقضية الزهراء													
--	1931	1931	1622	1622	--	3061	2865	5926	3061	2865	5926	الزهراء المدينة	
--	3502	3502	3071	3071	--	5754	5635	11389	5754	5635	11389	حي الحبيب	
--	1705	1705	1507	1507	--	2925	2828	5753	2925	2828	5753	18 جانفي	
--	2645	2645	2262	2262	--	4315	4409	8724	4315	4409	8724	برج الوزير	
--	9783	9783	8462	8462	--	16055	15737	31792	16055	15737	31792	مجموع المتعدية	

## عدد السكان والمسكن والأسر حسب المنطقة

المسكن	الأسر						السكان المقيمون						المنطقة		
	الوسيط غير البلدي			الوسيط البلدي			الوسيط غير البلدي			الوسيط البلدي					
	الوسيط غير البلدي	الوسيط البلدي	مجموع الواسطين	الوسيط غير البلدي	الوسيط البلدي	مجموع الواسطين	الاناث	التكوير	مجموع الجنسين	الاناث	التكوير	مجموع الجنسين		الاناث	التكوير
--	1909	1909	1689	1689	1689	--	--	--	3359	3152	6511	3359	3152	6511	رأس المدينة
--	874	874	768	768	768	--	--	--	1582	1663	3245	1582	1663	3245	رأس الملاحه
--	2591	2591	2146	2146	2146	--	--	--	4512	4811	9323	4512	4811	9323	الطيب المهيري
--	2467	2467	2106	2106	2106	--	--	--	4097	4288	8385	4097	4288	8385	رأس رحادة
--	899	899	821	821	821	--	--	--	1514	1556	3070	1514	1556	3070	المنجي سليم
--	1740	1740	1358	1358	1358	--	--	--	2242	2391	4633	2242	2391	4633	رأس الغاية
--	1829	1829	1350	1350	1350	--	--	--	2614	2779	5393	2614	2779	5393	رأس طليان
--	1156	1156	1057	1057	1057	--	--	--	2101	2196	4297	2101	2196	4297	ثربو
--	13465	13465	11295	11295	11295	--	--	--	22021	22836	44857	22021	22836	44857	مجموع المقننية
مقننية مقربين															
--	1055	1055	926	926	926	--	--	--	1791	1668	3459	1791	1668	3459	مقربين العليا
--	877	877	760	760	760	--	--	--	1581	1454	3035	1581	1454	3035	مقربين الرياض
--	739	739	703	703	703	--	--	--	1391	1389	2780	1391	1389	2780	جوهرة
--	727	727	636	636	636	--	--	--	1197	1206	2403	1197	1206	2403	منزل منبروك
--	910	910	883	883	883	--	--	--	1848	1911	3759	1848	1911	3759	مقربين شاكر
--	1208	1208	1245	1245	1245	--	--	--	2748	2731	5479	2748	2731	5479	مقربين شاكر (2)
--	779	779	650	650	650	--	--	--	1221	1172	2393	1221	1172	2393	سبيدي رزيق
--	216	216	192	192	192	--	--	--	330	393	723	330	393	723	سبيدي رزيق (2)
--	6511	6511	5995	5995	5995	--	--	--	12107	11924	24031	12107	11924	24031	مجموع المقننية

عدد السكان والمسكن والأسر حسب المنطقة

المسكن	الأسر				السكان المقيمون								المنطقة		
	الأسر				الوسط غير البلدي				الوسط البلدي						
	الوسط غير البلدي	الوسط البلدي	مجموع الواسطين	مجموع الأسر	الإناث	الذكور	مجموع الجنسين	الإناث	الذكور	مجموع الجنسين	الإناث	الذكور		مجموع الجنسين	
83	3870	3953	73	3393	3466	163	176	339	8000	8384	16384	8163	8560	16723	المحدية
687	1217	1904	616	887	1503	1520	1606	3126	2301	2401	4702	3821	4007	7828	المنجي سليم
98	2658	2756	83	2313	2396	191	203	394	5419	5721	11140	5610	5924	11534	حي السعادة
19	2093	2112	18	1785	1803	41	40	81	4119	4317	8436	4160	4357	8517	حي النسيم
385	--	385	378	--	378	1027	984	2011	--	--	--	1027	984	2011	سديني فرج
1272	9838	11110	1168	8578	9546	2942	3009	5951	19839	20823	40662	22781	23832	46613	مجموع المقعدية
معدية فوشانة															
--	2483	2483	--	2085	2085	--	--	--	4677	5056	9733	4677	5056	9733	فوشانة
--	1766	1766	--	1678	1678	--	--	--	3827	4387	8214	3827	4387	8214	حي المستقل
85	4457	4542	77	3432	3509	170	175	345	7809	8202	16011	7979	8377	16356	الهضاب
476	--	476	430	--	430	930	982	1912	--	--	--	930	982	1912	المغيرة
2780	--	2780	2598	--	2598	6032	6404	12436	--	--	--	6032	6404	12436	نعلان
1187	--	1187	1139	--	1139	2515	2655	5170	--	--	--	2515	2655	5170	شينة
599	--	599	555	--	555	1436	1371	2807	--	--	--	1436	1371	2807	دوار الحوش
5127	8706	13833	4799	7195	11994	11083	11587	22670	16313	17645	33958	27396	29232	56628	مجموع المقعدية

## عدد السكان والمسكن والأسر حسب المنطقة

المسكن	الأسر						السكان المقيمون						المنطقة		
	الوسيط غير البلدي			الوسيط غير البلدي			الوسيط غير البلدي			الوسيط غير البلدي					
	الوسيط غير البلدي	الوسيط البلدي	مجموع الوسيطين	الإنثا	الذكور	مجموع الجنسين	الإنثا	الذكور	مجموع الجنسين	الإنثا	الذكور	مجموع الجنسين			
--	1882	1882	--	1683	1683	--	3881	3984	7865	3881	3984	7865	مرزاق		
--	2099	2099	--	2031	2031	--	4669	4825	9494	4669	4825	9494	مرزاق الغربية		
--	921	921	--	887	887	--	2023	2057	4080	2023	2057	4080	الخليدية		
222	904	1126	230	939	1169	491	499	990	2236	2283	4519	2727	2782	5509	الزاوية
722	--	722	633	--	633	1523	1605	3128	--	--	--	1523	1605	3128	جبل الرصاص
236	--	236	227	--	227	523	604	1127	--	--	--	523	604	1127	سيدي سالم الفارصي
332	--	332	371	--	371	1025	1096	2121	--	--	--	1025	1096	2121	الكوطني
187	--	187	200	--	200	514	499	1013	--	--	--	514	499	1013	عين رقاد
193	--	193	208	--	208	572	546	1118	--	--	--	572	546	1118	القبلة
360	500	860	356	512	868	895	959	1854	1264	1329	2593	2159	2288	4447	سيدي سعد
1021	--	1021	1045	--	1045	2567	2600	5167	--	--	--	2567	2600	5167	السلام
327	438	765	328	404	732	729	802	1531	958	977	1935	1687	1779	3466	الرسالة
--	590	590	--	588	588	--	--	--	1333	1318	2651	1333	1318	2651	أوننة
526	--	526	523	--	523	1236	1287	2523	--	--	--	1236	1287	2523	القصبي
4126	7334	11460	4121	7044	11165	10075	10497	20572	16364	16773	33137	26439	27270	53709	مجموع المنطقة
10525	125539	136064	10088	107813	117901	24100	25093	49193	224270	232310	456580	248370	257403	505773	مجموع ولاية بن عروس









عدد السكان والمسكن والأسر حسب المنطقة

المسكن	الأسر				السكان المقيمون						المنطقة			
	الوسيط غير البلدي			الوسيط البلدي			مجموع الوسيطين							
	الوسيط غير البلدي	الوسيط البلدي	مجموع الوسيطين	الإناث	الذكور	مجموع الجنسين	الإناث	الذكور	مجموع الجنسين	الإناث		الذكور	مجموع الجنسين	
--	2446	2446	--	2301	2301	--	5074	4851	9925	5074	4851	9925	منطقة منوبة	
--	2291	2291	--	2109	2109	--	3979	4297	8276	3979	4297	8276	منوبة الوسطى	
--	2615	2615	--	1921	1921	--	4062	4403	8465	4062	4403	8465	سبيدي عمر	
--	1944	1944	--	1766	1766	--	3658	3494	7152	3658	3494	7152	الدندان	
--	2456	2456	--	2205	2205	--	4643	4566	9209	4643	4566	9209	قصر سعيد	
--	2145	2145	--	1928	1928	--	3944	4427	8371	3944	4427	8371	الدندان الجنوبي	
--	13897	13897	--	12230	12230	--	25360	26038	51398	25360	26038	51398	مجموع المنطقة	
													مقعدية نوار هيشر	
--	3063	3063	--	3030	3030	--	6335	6668	13003	6335	6668	13003	دوار هيشر	
--	1982	1982	--	2057	2057	--	4854	5066	9920	4854	5066	9920	خالد بن الوليد	
--	3439	3439	--	3346	3346	--	7723	8001	15724	7723	8001	15724	حي الرياض	
--	4808	4808	--	4872	4872	--	11855	12962	24817	11855	12962	24817	حي النسيم	
101	2386	2487	84	2263	2347	196	5406	6665	12071	5602	6893	12495	حي الشباب	
101	15678	15779	84	15568	15652	196	36173	39362	75535	36369	39590	75959	مجموع المنطقة	
													مقعدية وادي الليل	
--	1997	1997	--	1807	1807	--	4007	4159	8166	4007	4159	8166	وادي الليل	
1109	--	1109	1069	--	1069	2570	2643	5213	--	2570	2643	5213	السعيدة	
709	--	709	698	--	698	1639	1612	3251	--	1639	1612	3251	الرياض	
217	1791	2008	215	1663	1878	508	3813	3863	7676	4321	4409	8730	حي الورد	
154	4064	4218	134	3474	3608	303	8378	8147	16525	8681	8497	17178	النجة	
201	1247	1448	201	1275	1476	371	3499	3210	6709	3870	3598	7468	صنهاجة	
--	1888	1888	--	1789	1789	--	4124	4414	8538	4124	4414	8538	القطاعة	
2390	10987	13377	2317	10008	12325	5391	5539	10930	23821	23793	47614	29212	29332	مجموع المنطقة

عدد السكان والمسكن والأسر حسب المنطقة

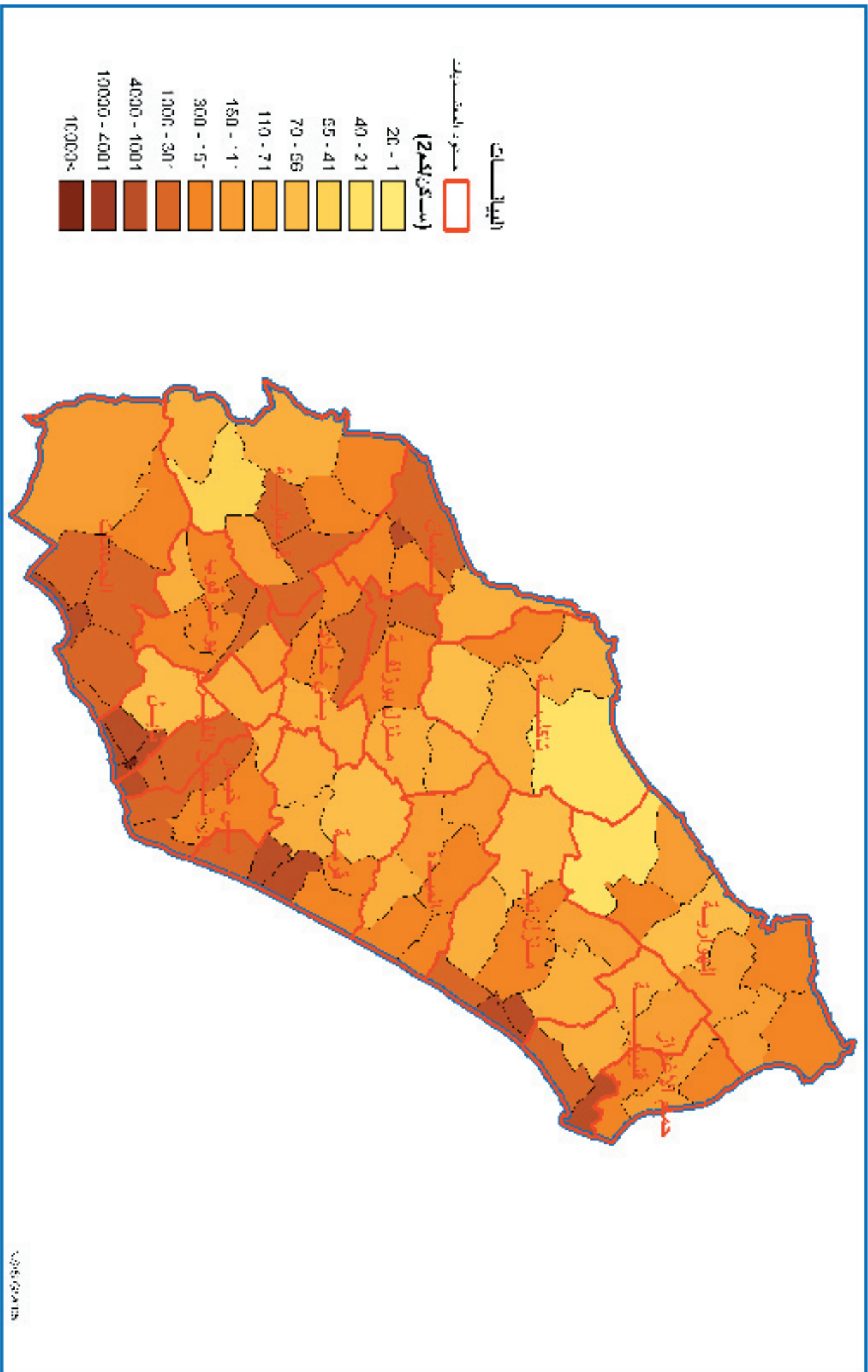
المسكن	الأسر						السكان المقيمون						المنطقة		
	الوسيط غير البلدي			الوسيط البلدي			الوسيط غير البلدي			الوسيط البلدي					
	الوسيط غير البلدي	الوسيط البلدي	مجموع الواسطين	الإنثا	الذكور	مجموع الجنسين	الإنثا	الذكور	مجموع الجنسين	الإنثا	الذكور	مجموع الجنسين			
241	1998	2239	254	1844	2098	626	632	1258	4116	4285	8401	4742	4917	9659	المرناقية
60	1151	1211	57	1094	1151	125	124	249	2591	2699	5290	2716	2823	5539	20 مارس
704	--	704	699	--	699	1695	1714	3409	--	--	--	1695	1714	3409	بورقنة
912	--	912	848	--	848	2117	2220	4337	--	--	--	2117	2220	4337	الغجة
580	--	580	566	--	566	1290	1345	2635	--	--	--	1290	1345	2635	سبدي علي الحطاب
744	--	744	721	--	721	1686	1904	3590	--	--	--	1686	1904	3590	حميم
1134	--	1134	1142	--	1142	2937	3023	5960	--	--	--	2937	3023	5960	البياتين
4375	3149	7524	4287	2938	7225	10476	10962	21438	6707	6984	13691	17183	17946	35129	مجموع المقعدية
مقعدية برج العماري															
296	1179	1475	275	1200	1475	672	714	1386	2778	2778	5556	3450	3492	6942	برج العماري
448	--	448	443	--	443	1115	1141	2256	--	--	--	1115	1141	2256	مزل الحبيب
508	--	508	526	--	526	1427	1409	2836	--	--	--	1427	1409	2836	برج الور
805	--	805	831	--	831	2034	2116	4150	--	--	--	2034	2116	4150	المساعين
2057	1179	3236	2075	1200	3275	5248	5380	10628	2778	2778	5556	8026	8158	16184	مجموع المقعدية
مقعدية الجديدة															
202	788	990	184	766	950	472	453	925	1727	1811	3538	2199	2264	4463	الجديدة
139	1591	1730	117	1419	1536	268	295	563	3147	3223	6370	3415	3518	6933	الجديدة حشاد
--	916	916	--	827	827	--	--	--	2037	2131	4168	2037	2131	4168	شواط
879	--	879	883	--	883	2158	2325	4483	--	--	--	2158	2325	4483	المغصورة
1509	2295	3804	1506	2235	3741	3691	4031	7722	5276	5394	10670	8967	9425	18392	الزاهرة
408	--	408	397	--	397	940	948	1888	--	--	--	940	948	1888	الحبيبية
3137	5590	8727	3087	5247	8334	7529	8052	15581	12187	12559	24746	19716	20611	40327	مجموع المقعدية

## عدد السكان والمسكن والأسر حسب المنطقة

المسكن	الأسر						السكان المقيمون						المنطقة		
	الوسيط غير البلدي			الوسيط البلدي			الوسيط غير البلدي			الوسيط البلدي					
	الوسيط غير البلدي	الوسيط البلدي	مجموع الواسطين	الوسيط غير البلدي	الوسيط البلدي	مجموع الواسطين	الذكور	الإناث	مجموع الجنسين	الذكور	الإناث	مجموع الجنسين			
16	950	966	19	887	906	45	58	103	1945	1878	3823	1990	1936	3926	طبرية
317	--	317	346	--	346	939	929	1868	--	--	--	939	929	1868	الانصارين
626	--	626	628	--	628	1577	1536	3113	--	--	--	1577	1536	3113	الدجيلة
255	--	255	272	--	272	708	766	1474	--	--	--	708	766	1474	الملاحه
511	2535	3046	514	2500	3014	1307	1352	2659	6292	6330	12622	7599	7682	15281	أحواز طبرية
862	1606	2468	848	1566	2414	2215	2222	4437	3841	3889	7730	6056	6111	12167	الرجاء
656	--	656	623	--	623	1560	1661	3221	--	--	--	1560	1661	3221	الشرفي
3243	5091	8334	3250	4953	8203	8351	8524	16875	12078	12097	24175	20429	20621	41050	مجموع المقعدية
														مقعدية البطان	
623	1217	1840	673	1233	1906	1722	1789	3511	2872	2889	5761	4594	4678	9272	البطان
686	--	686	715	--	715	1781	1814	3595	--	--	--	1781	1814	3595	برج التومي
361	--	361	376	--	376	945	956	1901	--	--	--	945	956	1901	العربين
505	--	505	509	--	509	1264	1289	2553	--	--	--	1264	1289	2553	العروسية
2175	1217	3392	2273	1233	3506	5712	5848	11560	2872	2889	5761	8584	8737	17321	مجموع المقعدية
17478	56788	74266	17373	53377	70750	42903	44533	87436	121976	126500	248476	164879	171033	335012	مجموع ولاية منوبة



## ولاية نابل الكثافة السكانية حسب المناطق 2004







## عدد السكان والمسكن والأسر حسب المنطقة

المسكن	الأسر				السكان المقيمون								المحافظة		
	الأسر				الوسط غير البلدي				الوسط البلدي						
	الوسط غير البلدي	الوسط البلدي	مجموع الواسطين	مجموع الأسر	البنات	الذكور	مجموع الجنسين	البنات	الذكور	مجموع الجنسين	البنات	الذكور		مجموع الجنسين	
--	2884	2884	--	2502	2502	--	--	--	3971	4287	8258	3971	4287	8258	الأسواق
--	2827	2827	--	2483	2483	--	--	--	4887	5219	10106	4887	5219	10106	النور
--	5106	5106	--	4698	4698	--	--	--	8574	10520	19094	8574	10520	19094	بنز شلوف
--	4766	4766	--	3418	3418	--	--	--	5537	6348	11885	5537	6348	11885	بنابوليس
--	2525	2525	--	1991	1991	--	--	--	3468	3576	7044	3468	3576	7044	الحائق
625	--	625	650	--	650	1457	1646	3103	--	--	--	1457	1646	3103	الهادي شاكر
625	18108	18733	650	15092	15742	1457	1646	3103	26437	29950	56387	27894	31596	59490	مجموع المتعدية
معمدية اشعجان الفوري															
--	4698	4698	--	4217	4217	--	--	--	8833	9132	17965	8833	9132	17965	دار شعجان
--	5063	5063	--	4243	4243	--	--	--	8236	8420	16656	8236	8420	16656	الفوري
637	--	637	606	--	606	1412	1464	2876	--	--	--	1412	1464	2876	الفرنين
153	266	419	148	244	392	379	363	742	583	655	1238	962	1018	1980	عمرون
790	10027	10817	754	8704	9458	1791	1827	3618	17652	18207	35859	19443	20034	39477	مجموع المتعدية
معمدية بني خيار															
355	5283	5638	318	4201	4519	759	790	1549	8423	8569	16992	9182	9359	18541	بني خيار
531	--	531	476	--	476	1011	1121	2132	--	--	--	1011	1121	2132	ديار بن سالم
132	2519	2651	83	1543	1626	137	192	329	3212	3407	6619	3349	3599	6948	المعمورة
141	1704	1845	115	1454	1569	203	248	451	3090	3197	6287	3293	3445	6738	الصحمة
247	--	247	248	--	248	603	603	1206	--	--	--	603	603	1206	حلفاء
1406	9506	10912	1240	7198	8438	2713	2954	5667	14725	15173	29898	17438	18127	35565	مجموع المتعدية

## عدد السكان والمسكن والأسر حسب المنطقة

المسكن	الأسر										السكان المقيمون						المنطقة		
	الوسط غير البلدي					الوسط البلدي					مجموع الواسطين			مجموع الواسطين			المنطقة		
	الوسط غير البلدي	الوسط البلدي	مجموع الواسطين	الإناث	الذكور	الوسط غير البلدي	الوسط البلدي	مجموع الواسطين	الإناث	الذكور	الإناث	الذكور	مجموع الواسطين	الإناث	الذكور	مجموع الواسطين			
معمدية قرية	987	--	987	856	856	1996	2075	4071	--	--	1996	2075	4071	بني عيائل					
قرعة ساسي	944	--	944	836	836	1712	1862	3574	--	--	1712	1862	3574	قرعة ساسي					
ديار الحجاج	968	--	968	872	872	2109	2159	4268	--	--	2109	2159	4268	ديار الحجاج					
قرية الشرقية	--	4665	4665	--	4028	4028	--	--	8661	9028	17689	8661	9028	قرية الشرقية					
قرية الغربية	--	4355	4355	--	3931	3931	--	--	8364	8754	17118	8364	8754	قرية الغربية					
تازركة	--	2259	2259	--	1811	1811	--	--	3767	3846	7613	3767	3846	تازركة					
بوجريدة	838	--	838	806	806	1869	1943	3812	--	--	1869	1943	3812	بوجريدة					
بوللين	614	--	614	509	509	1175	1244	2419	--	--	1175	1244	2419	بوللين					
مجموع المعمدية	4351	11279	15630	3879	9770	13649	8861	9283	18144	20792	21628	42420	29653	30911	60564				
معمدية منزل تميم	1001	--	1001	934	934	2228	2082	4310	--	--	2228	2082	4310	الوديان					
الرعينين	1010	--	1010	891	891	2133	1873	4006	--	--	2133	1873	4006	الرعينين					
بني عبد العزيز	789	5	794	733	737	1724	1796	3520	4	8	12	1728	1804	3532	بني عبد العزيز				
الصقالبة	482	1338	1820	448	1177	1625	1015	1042	2057	2498	2568	5066	3513	3610	7123	الصقالبة			
علي البلهوان	--	4099	4099	--	3754	3754	--	--	7949	8380	16329	7949	8380	16329	علي البلهوان				
الطيب المهيدي	--	3851	3851	--	3102	3102	--	--	6490	6631	13121	6490	6631	13121	الطيب المهيدي				
منزل حر	--	1274	1274	--	1094	1094	--	--	2387	2411	4798	2387	2411	4798	منزل حر				
عصفور	796	--	796	711	711	1616	1577	3193	--	--	1616	1577	3193	عصفور					
الزيتين	674	--	674	601	601	1566	1485	3051	--	--	1566	1485	3051	الزيتين					
مجموع المعمدية	4752	10567	15319	4318	9131	13449	10282	9855	20137	19328	19998	39326	29610	29853	59463				

## عدد السكان والمسكن والأسر حسب المنطقة

المسكن	الأسر				السكان المقيمون								المنطقة		
	الأسر				الوسط غير البلدي				الوسط البلدي						
	الوسط غير البلدي	الوسط البلدي	مجموع الواسطين	مجموع الأسر	البنات	الذكور	مجموع الجنسين	البنات	الذكور	مجموع الجنسين	البنات	الذكور		مجموع الجنسين	
951	--	951	849	--	849	1932	2011	3943	--	--	--	1932	2011	3943	تافلون
806	858	1664	723	771	1494	1809	1630	3439	1768	1669	3437	3577	3299	6876	الميدة
1112	--	1112	974	--	974	2166	1896	4062	--	--	--	2166	1896	4062	فرتونة
809	--	809	722	--	722	1877	1652	3529	--	--	--	1877	1652	3529	أم نوبيل
760	--	760	659	--	659	1529	1401	2930	--	--	--	1529	1401	2930	لبنة
598	--	598	517	--	517	1190	1137	2327	--	--	--	1190	1137	2327	القرشيين
5036	858	5894	4444	771	5215	10503	9727	20230	1768	1669	3437	12271	11396	23667	مجموع المعتمدية
معتمدية قلبية															
781	--	781	707	--	707	1522	1581	3103	--	--	--	1522	1581	3103	وادي الخطف
563	--	563	496	--	496	1125	1210	2335	--	--	--	1125	1210	2335	ملول
--	1151	1151	--	1085	1085	--	--	--	2538	2463	5001	2538	2463	5001	أزمور
--	7370	7370	--	6339	6339	--	--	--	11979	12964	24943	11979	12964	24943	قلبية الشرقية
--	5373	5373	--	4636	4636	--	--	--	8762	9504	18266	8762	9504	18266	قلبية الغربية
1344	13894	15238	1203	12060	13263	2647	2791	5438	23279	24931	48210	25926	27722	53648	مجموع المعتمدية
معتمدية حمام الغراز															
134	1704	1838	103	1454	1557	242	236	478	3035	3106	6141	3277	3342	6619	حمام الغراز
--	1071	1071	--	964	964	--	--	--	1990	2202	4192	1990	2202	4192	دار علوش
413	--	413	369	--	369	905	885	1790	--	--	--	905	885	1790	حارة الشعراء
43	415	458	17	354	371	24	34	58	824	841	1665	848	875	1723	وزردة
590	3190	3780	489	2772	3261	1171	1155	2326	5849	6149	11998	7020	7304	14324	مجموع المعتمدية

## عدد السكان والمسكن والأسر حسب المنطقة

المسكن	الأسر				السكان المقيمون						المنطقة				
	الوسط غير البلدي			الوسط البلدي			مجموع الواسطين								
	الوسط غير البلدي	الوسط البلدي	مجموع الواسطين	الإنثا	الذكور	مجموع الجنسين	الإنثا	الذكور	مجموع الجنسين	الإنثا		الذكور	مجموع الجنسين		
--	2985	2985	--	2221	2221	--	--	--	4590	4683	9273	4590	4683	9273	مقعدية الهوارية
836	--	836	774	--	774	1689	1776	3465	--	--	--	1689	1776	3465	الهوارية القبيلة
1953	--	1953	1605	--	1605	3672	3724	7396	--	--	--	3672	3724	7396	صاحب الجبل الحوقية
1142	--	1142	1072	--	1072	2589	2544	5133	--	--	--	2589	2544	5133	صاحب الجبل القبيلة
743	--	743	701	--	701	1507	1655	3162	--	--	--	1507	1655	3162	بوكريم
575	--	575	554	--	554	1280	1329	2609	--	--	--	1280	1329	2609	تزغران الشرقية
894	--	894	915	--	915	2160	2159	4319	--	--	--	2160	2159	4319	تزغران الغربية
978	--	978	864	--	864	2023	1998	4021	--	--	--	2023	1998	4021	زاوية المغازل
7121	2985	10106	6485	2221	8706	14920	15185	30105	4590	4683	9273	19510	19868	39378	مجموع المقعدية
--	734	734	--	717	717	--	--	--	1844	1665	3509	1844	1665	3509	مقعدية تاكاسة
--	689	689	--	783	783	--	--	--	1897	1941	3838	1897	1941	3838	وادي العبيد
--	508	508	--	521	521	--	--	--	1265	1297	2562	1265	1297	2562	بئر الزيت
--	835	835	--	863	863	--	--	--	2085	2134	4219	2085	2134	4219	العريمة
--	1357	1357	--	1257	1257	--	--	--	2955	3086	6041	2955	3086	6041	تاكاسة الحوقية
--	4123	4123	--	4141	4141	--	--	--	10046	10123	20169	10046	10123	20169	تاكاسة الوسطى
--	753	753	--	786	786	--	--	--	1742	1809	3551	1742	1809	3551	مقعدية سليمان
1254	--	1254	1258	--	1258	3044	2312	5356	--	--	--	3044	2312	5356	المرينة
682	--	682	815	--	815	1874	2005	3879	--	--	--	1874	2005	3879	الشريفات
--	2979	2979	--	2032	2032	--	--	--	3959	4211	8170	3959	4211	8170	بوشرابي
--	5115	5115	--	5136	5136	--	--	--	10388	10502	20890	10388	10502	20890	سليمان
1936	8847	10783	2073	7954	10027	4918	4317	9235	16089	16522	32611	21007	20839	41846	مجموع المقعدية

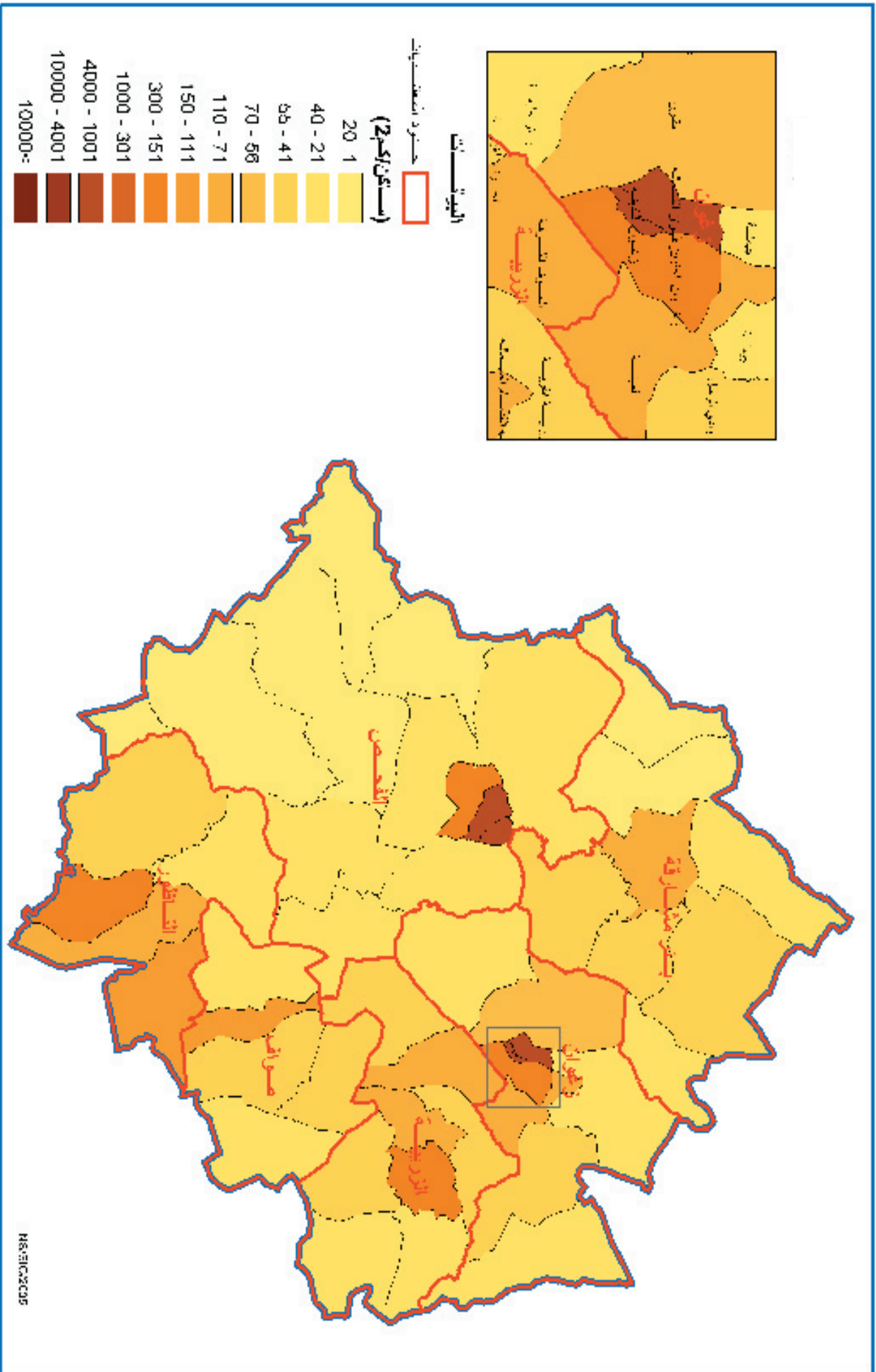
عدد السكان والمسكن والأسر حسب المنطقة

المسكن	الأسر				السكان المقيمون								المنطقة	
	الأسر				الوسط غير البلدي				الوسط البلدي					
	الوسط غير البلدي	الوسط البلدي	مجموع الواسطين	مجموع الأسر	الإنثا	الذكور	مجموع الجنسين	الإنثا	الذكور	مجموع الجنسين	الإنثا	الذكور		مجموع الجنسين
601	--	601	541	541	1331	1331	2662	--	--	--	1331	1331	2662	داموس الحاجة
858	--	858	819	819	1991	1973	3964	--	--	--	1991	1973	3964	الرحمة
1253	--	1253	1255	1255	2808	3065	5873	--	--	--	2808	3065	5873	منزل بورلفة الحرفية
594	1970	2564	543	1702	2245	1105	2558	3310	3359	6669	4415	4812	9227	منزل بورلفة القبيلة
650	2516	3166	616	2250	2866	1381	2872	4504	4497	9001	5885	5988	11873	منزل بورلفة الغربية
3956	4486	8442	3774	3952	7726	8616	9313	17929	7814	7856	15670	16430	33599	مجموع المقعدية
900	3532	4432	875	3143	4018	1809	3741	6275	6298	12573	8084	8230	16314	بني خلاد الحرفية
561	21	582	571	14	585	1426	2860	23	33	56	1449	1467	2916	بني خلاد القبيلة (تومي)
--	1571	1571	--	1547	1547	--	--	3745	3412	7157	3745	3412	7157	زاوية الجديدي
685	47	732	711	34	745	1975	3727	71	86	157	2046	1838	3884	القيّة الكبيرة
760	--	760	757	--	757	1816	3626	--	--	--	1816	1810	3626	بئر دراسن
2906	5171	8077	2914	4738	7652	7026	6928	13954	10114	9829	19943	17140	33897	مجموع المقعدية
1891	--	1891	1956	--	1956	4338	8896	--	--	--	4338	4558	8896	مقعدية قر نبالية
1118	--	1118	1136	--	1136	2558	5220	--	--	--	2558	2662	5220	فندق الجديد
884	--	884	952	--	952	1964	4060	--	--	--	1964	2096	4060	شماس
933	--	933	864	--	864	1831	3661	--	--	--	1831	1830	3661	شماس
727	--	727	900	--	900	2063	4214	--	--	--	2063	2151	4214	بئر دراسن
375	3424	3799	365	3085	3450	836	1749	6434	6445	12879	7270	7358	14628	مقعدية قر نبالية
490	1595	2085	570	1470	2040	1268	2581	2909	3068	5977	4177	4381	8558	قر نبالية الغربية
601	--	601	698	--	698	1795	3634	--	--	--	1795	1839	3634	جبل طريف
483	--	483	500	--	500	1274	2618	--	--	--	1274	1344	2618	عين طونق
7502	5019	12521	7941	4555	12496	17927	36633	9343	9513	18856	27270	28219	55489	مجموع

## عدد السكان والمسكن والأسر حسب المنطقة

المسكن	الأسر				السكان المقيمون								المنطقة		
	الأسر				الوسط غير البلدي				الوسط البلدي						
	الوسط غير البلدي	الوسط البلدي	مجموع الواسطين	مجموع الأسر	الذكور	الإناث	مجموع الجنسين	الذكور	الإناث	مجموع الجنسين	الذكور	الإناث		مجموع الجنسين	
146	474	620	157	482	639	365	393	758	1081	1151	2232	1446	1544	2990	سبيي الظاهر
1037	--	1037	1030	--	1030	2485	2508	4993	--	--	--	2485	2508	4993	المشروحة
809	--	809	803	--	803	1908	2009	3917	--	--	--	1908	2009	3917	برج حفيظ
321	1336	1657	327	1222	1549	751	918	1669	2742	2897	5639	3493	3815	7308	بوعرقوب الحرفية
307	--	307	307	--	307	792	815	1607	--	--	--	792	815	1607	بوعرقوب القبيلة
394	618	1012	395	531	926	973	898	1871	1219	1221	2440	2192	2119	4311	بلي
513	--	513	566	--	566	1331	1389	2720	--	--	--	1331	1389	2720	الخروبة
3527	2428	5955	3585	2235	5820	8605	8930	17535	5042	5269	10311	13647	14199	27846	مجموع المعتمدية
معتمدية الحمامات															
3968	--	3968	3713	--	3713	7604	8116	15720	--	--	--	7604	8116	15720	سبيي الحديدي
1502	--	1502	1488	--	1488	3476	3586	7062	--	--	--	3476	3586	7062	الأطرش
716	4118	4834	750	3438	4188	1754	1772	3526	7224	7672	14896	8978	9444	18422	بئر بورقية
1482	3865	5347	1364	2092	3456	2834	3126	5960	3623	4400	8023	6457	7526	13983	براكة الساحل
18	3566	3584	18	2993	3011	36	48	84	6309	6617	12926	6345	6665	13010	الحمامات الجوفية
--	5846	5846	--	4490	4490	--	--	--	7682	8449	16131	7682	8449	16131	الحمامات الشرقية
--	2943	2943	--	1938	1938	--	--	--	2979	3522	6501	2979	3522	6501	الحمامات الغربية
--	2230	2230	--	1364	1364	--	--	--	1898	2741	4639	1898	2741	4639	المرازقة
7686	22568	30254	7333	16315	23648	15704	16648	32352	29715	33401	63116	45419	50049	95468	مجموع المعتمدية
53528	133056	186584	51082	111609	162691	117141	119265	236406	222583	234901	457484	339724	354166	693890	مجموع ولاية نابل

ولاية زغوان  
الكثافة السكانية حسب المناطق 2004







## عدد السكان والمسكن والأسر حسب المنطقة

المسكن	الأسر						السكان المقيمون						المحافظة		
	الوسيط غير البلدي			الوسيط البلدي			الوسيط غير البلدي			الوسيط البلدي					
	الوسيط غير البلدي	الوسيط البلدي	مجموع الواسطين	الإنثا	الذكور	مجموع الجنسين	الإنثا	الذكور	مجموع الجنسين	الإنثا	الذكور	مجموع الجنسين			
--	1289	1289	1101	1101	--	--	2079	2028	4107	2079	2028	4107	زغوان المدينة		
72	2396	2468	75	2165	2240	158	170	328	4403	4372	8775	4561	4542	9103	زغوان الشمالية
205	811	1016	217	744	961	479	510	989	1563	1592	3155	2042	2102	4144	زغوان الجنوبية
737	--	737	696	--	696	1580	1589	3169	--	--	--	1580	1589	3169	بئر حليلة
993	--	993	938	--	938	2225	2146	4371	--	--	--	2225	2146	4371	مقرن
409	--	409	414	--	414	1109	1151	2260	--	--	--	1109	1151	2260	جيلة
498	--	498	487	--	487	1051	1165	2216	--	--	--	1051	1165	2216	العينة
521	--	521	564	--	564	1389	1433	2822	--	--	--	1389	1433	2822	وادي الرمل
397	--	397	427	--	427	1117	1058	2175	--	--	--	1117	1058	2175	وادي الزيت
3832	4496	8328	3818	4010	7828	9108	9222	18330	8045	7992	16037	17153	17214	34367	مجموع المقعدية
														مقعدية الزربية	
877	--	877	844	--	844	1966	1921	3887	--	--	--	1966	1921	3887	الجوف الشرقية
502	--	502	486	--	486	1179	1194	2373	--	--	--	1179	1194	2373	الجوف الغربية
24	1141	1165	24	1079	1103	54	73	127	2333	2350	4683	2387	2423	4810	الزربية الصمام الجنوبية
13	612	625	11	542	553	25	25	50	1191	1227	2418	1216	1252	2468	الزربية الصمام الشمالية
38	411	449	39	418	457	91	102	193	931	970	1901	1022	1072	2094	الزربية القرية
278	--	278	284	--	284	712	721	1433	--	--	--	712	721	1433	بو عشير
461	--	461	361	--	361	756	717	1473	--	--	--	756	717	1473	جرانو
463	--	463	443	--	443	1134	1093	2227	--	--	--	1134	1093	2227	عين الباطنية
2656	2164	4820	2492	2039	4531	5917	5846	11763	4455	4547	9002	10372	10393	20765	مجموع المقعدية

عدد السكان والمسكن والأسر حسب المنطقة

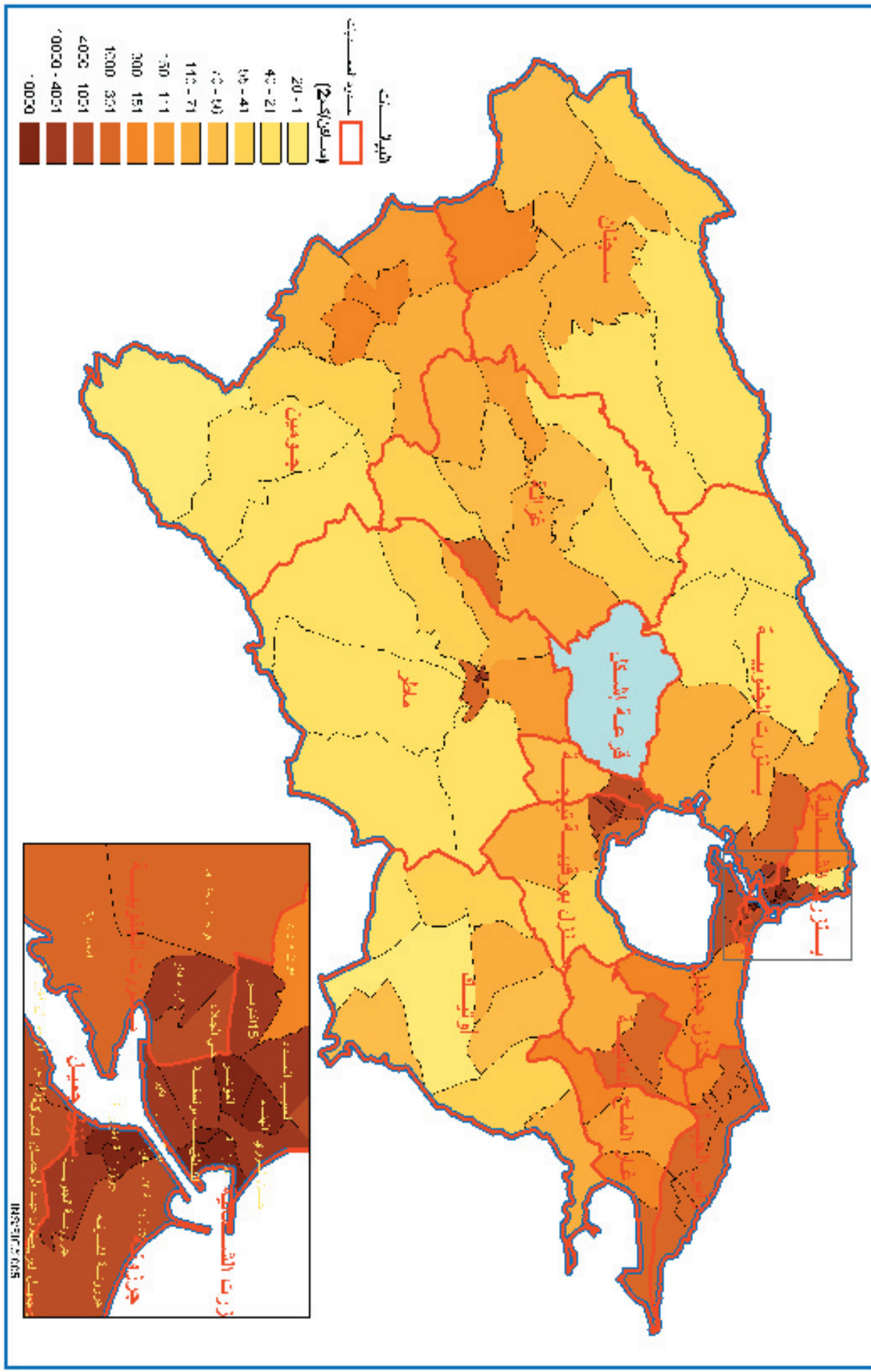
المنطقة	المساكن				الأسر				السكان المقيمون						مجموع الواسطين	مجموع الذكور	مجموع الجنسين
	الوسيط غير البلدي	الوسيط البلدي	مجموع الواسطين	الوسيط غير البلدي	الوسيط البلدي	مجموع الواسطين	الوسيط غير البلدي			الوسيط البلدي							
							الإناث	الذكور	مجموع الجنسين	الإناث	الذكور	مجموع الجنسين					
بئر مشاركة	87	1134	1221	82	1068	1150	212	219	431	2584	2650	5234	2796	2869	5665		
بئر مشاركة المحطة	35	391	426	24	384	408	61	64	125	906	1063	1969	967	1127	2094		
دلائل العروس	250	--	250	244	--	244	594	629	1223	--	--	--	594	629	1223		
سمنجة	683	--	683	675	--	675	1648	1709	3357	--	--	--	1648	1709	3357		
جبل الوسط	181	862	1043	160	831	991	413	406	819	1813	2017	3830	2226	2423	4649		
عين الصفصاف	234	--	234	247	--	247	652	703	1355	--	--	--	652	703	1355		
بوشة	187	--	187	190	--	190	522	491	1013	--	--	--	522	491	1013		
عين عسكر	445	--	445	425	--	425	1077	1075	2152	--	--	--	1077	1075	2152		
مجموع المعتمدية	2102	2387	4489	2047	2283	4330	5179	5296	10475	5303	5730	11033	10482	11026	21508		
مقعدية الفحص																	
أعزاز الفحص	110	2178	2288	110	2059	2169	263	247	510	4909	4708	9617	5172	4955	10127		
جوارق	422	--	422	428	--	428	1099	1007	2106	--	--	--	1099	1007	2106		
بئر مقرة	258	--	258	291	--	291	572	698	1270	--	--	--	572	698	1270		
أم الأواب	435	--	435	452	--	452	1184	1171	2355	--	--	--	1184	1171	2355		
أولاد الزوابي	52	--	52	60	--	60	128	135	263	--	--	--	128	135	263		
الفحص	69	2177	2246	67	2069	2136	142	161	303	4957	4741	9698	5099	4902	10001		
الدرع	476	--	476	481	--	481	1227	1190	2417	--	--	--	1227	1190	2417		
الغريفات	808	--	808	809	--	809	1939	1911	3850	--	--	--	1939	1911	3850		
بنت سعيان	433	--	433	446	--	446	1081	1011	2092	--	--	--	1081	1011	2092		
الصالح الشمالية	721	--	721	715	--	715	1770	1782	3552	--	--	--	1770	1782	3552		
الصالح الجنوبية	440	--	440	461	--	461	1165	1178	2343	--	--	--	1165	1178	2343		
وادي الخضراء	373	--	373	380	--	380	977	991	1968	--	--	--	977	991	1968		
تليل الصالحي	332	--	332	289	--	289	676	658	1334	--	--	--	676	658	1334		
مجموع المعتمدية	4929	4355	9284	4989	4128	9117	12223	12140	24363	9866	9449	19315	22089	21589	43678		

عدد السكان والمسكن والأسر حسب المنطقة

المسكن	الأسر				السكان المقيمون						المنطقة				
	الوسيط غير البلدي			الوسيط البلدي			مجموع الواسطين								
	الوسيط البلدي	الوسيط غير البلدي	مجموع الواسطين	الإناث	الذكور	مجموع الجنسين	الإناث	الذكور	مجموع الجنسين	الإناث		الذكور	مجموع الجنسين		
702	1147	1849	659	1046	1705	1651	1660	3311	2494	2533	5027	4145	4193	8338	الناظور
1187	--	1187	1190	--	1190	3541	3873	7414	--	--	--	3541	3873	7414	عين البطوم
368	--	368	369	--	369	957	906	1863	--	--	--	957	906	1863	صوار
1140	--	1140	1091	--	1091	2907	2814	5721	--	--	--	2907	2814	5721	بئر الشارش
996	--	996	933	--	933	2624	2590	5214	--	--	--	2624	2590	5214	سوغلس
4393	1147	5540	4242	1046	5288	11680	11843	23523	2494	2533	5027	14174	14376	28550	مجموع المعتمدية
معتمدية صواف															
609	--	609	567	--	567	1461	1311	2772	--	--	--	1461	1311	2772	صواف الشرقية
566	--	566	577	--	577	1488	1270	2758	--	--	--	1488	1270	2758	صواف الغربية
419	--	419	395	--	395	959	953	1912	--	--	--	959	953	1912	الحميرة
584	--	584	576	--	576	1501	1348	2849	--	--	--	1501	1348	2849	الدخافة الشرقية
320	--	320	323	--	323	930	874	1804	--	--	--	930	874	1804	الدخافة الغربية
2498	--	2498	2438	--	2438	6339	5756	12095	--	--	--	6339	5756	12095	مجموع المعتمدية
20410	14549	34959	20026	13506	33532	50446	50103	100549	30163	30251	60414	80609	80354	160963	مجموع ولاية زغوان



## ولاية بنزرت الكثافة السكانية حسب المناطق 2004





## عدد السكان والمسكن والأسر حسب المنطقة

المسكن	الأسر						السكان المقيمون						المنطقة		
	الوسيط غير البلدي			الوسيط البلدي			الوسيط غير البلدي			الوسيط البلدي					
	الوسيط غير البلدي	الوسيط البلدي	مجموع الوسيطين	الإنثا	الذكور	مجموع الجنسين	الإنثا	الذكور	مجموع الجنسين	الإنثا	الذكور	مجموع الجنسين			
--	1840	1840	1481	1481	--	--	2768	2990	5758	2768	2990	5758	حسن التري		
--	1587	1587	1333	1333	--	--	2431	2396	4827	2431	2396	4827	الحبيب بوقطة		
--	3240	3240	2218	2218	--	--	4040	4280	8320	4040	4280	8320	الكرنيش		
--	1592	1592	1309	1309	--	--	2581	2492	5073	2581	2492	5073	المنية		
--	819	819	661	661	--	--	1258	1247	2505	1258	1247	2505	الشيخ ابريس		
--	1389	1389	1024	1024	--	--	1678	1892	3570	1678	1892	3570	القتال		
--	1334	1334	1080	1080	--	--	1800	1899	3699	1800	1899	3699	بورك بلكير		
789	244	1033	816	219	1035	1768	1974	3742	465	493	958	2233	2467	4700	عين مريم
--	4457	4457	3449	3449	--	--	6651	6795	13446	6651	6795	13446	الحبيب الحاد		
--	2418	2418	2118	2118	--	--	4431	4419	8850	4431	4419	8850	الموتمر		
--	1926	1926	1562	1562	--	--	3083	3158	6241	3083	3158	6241	النهاة		
--	2446	2446	1970	1970	--	--	4033	4212	8245	4033	4212	8245	5ألكوير		
--	0	0	0	0	--	--	0	0	0	0	0	0	جزيرة جالطة		
789	23292	24081	816	18424	19240	1768	1974	3742	35219	36273	71492	36987	38247	75234	مجموع المنطقة
--	1894	1894	--	1826	1826	--	--	--	3151	3465	6616	3151	3465	6616	مقعدية جزرنة
--	1788	1788	--	1663	1663	--	--	--	3199	3140	6339	3199	3140	6339	جزرنة الغربية
--	1075	1075	--	1073	1073	--	--	--	1845	1906	3751	1845	1906	3751	جزرنة الشمالية
--	2119	2119	--	2001	2001	--	--	--	3809	3913	7722	3809	3913	7722	جزرنة الجنوبية
--	6876	6876	--	6563	6563	--	--	--	12004	12424	24428	12004	12424	24428	مجموع المقعدية

عدد السكان والمسكن والأسر حسب المنطقة

المسكن	الأسر						السكان المقيمون						المنطقة		
	الوسيط غير البلدي			الوسيط البلدي			الذكور			البنات					
	الوسيط غير البلدي	الوسيط البلدي	مجموع الوسيطين	الوسيط غير البلدي	الوسيط البلدي	مجموع الوسيطين	الذكور	البنات	مجموع الجنسين	الذكور	البنات	مجموع الجنسين			
612	--	612	597	--	597	597	1366	1422	2788	--	1366	1422	2788	شكرانية	
1134	469	1603	1103	466	1569	2339	2508	4847	1127	1081	2208	3466	3589	7055	فرحات حشاد
664	--	664	725	--	725	725	1626	1740	3366	--	1626	1740	3366	مرليصة	
393	--	393	347	--	347	347	813	916	1729	--	813	916	1729	هيش	
415	--	415	394	--	394	394	965	950	1915	--	965	950	1915	سبتي عامر	
1189	--	1189	1151	--	1151	1151	3098	3313	6411	--	3098	3313	6411	اللوثة	
--	1374	1374	--	1235	1235	1235	--	--	--	2598	2664	5262	2598	2664	باب مطر
--	1180	1180	--	983	983	983	--	--	--	1968	2124	4092	1968	2124	حي الجلاء
--	1626	1626	--	1589	1589	1589	--	--	--	3445	3444	6889	3445	3444	المصيدة
1375	--	1375	1247	--	1247	1247	2789	2931	5720	--	2789	2931	5720	سبتي أحمد	
5782	4649	10431	5564	4273	9837	12996	13780	26776	9138	9313	18451	22134	23093	45227	مجموع المنطقة
														معمدية سجان	
860	1104	1964	859	987	1846	1951	1968	3919	2384	2353	4737	4335	4321	8656	سجان
1092	--	1092	1087	--	1087	1087	2606	2427	5033	--	2606	2427	5033	المعالية	
858	--	858	808	--	808	808	1914	2005	3919	--	1914	2005	3919	العجاسية	
1334	--	1334	1342	--	1342	1342	3250	3204	6454	--	3250	3204	6454	الحشاشنة	
1098	--	1098	1090	--	1090	1090	2406	2423	4829	--	2406	2423	4829	السحانية	
735	--	735	733	--	733	733	1611	1696	3307	--	1611	1696	3307	سبتي مشرق	
885	--	885	870	--	870	870	2238	2328	4566	--	2238	2328	4566	ألمن	
1174	--	1174	1178	--	1178	1178	2612	2780	5392	--	2612	2780	5392	المشرفة	
8036	1104	9140	7967	987	8954	18588	18831	37419	2384	2353	4737	20972	21184	42156	مجموع المعمدية



## عدد السكان والمسكن والأسر حسب المنطقة

المسكن	الأسر				السكان المقيمون						المنطقة				
	الوسيط غير البلدي			الوسيط البلدي			مجموع الوسيطين								
	الوسيط البلدي	مجموع الوسيطين	الوسيط غير البلدي	الإنثا	الذكور	مجموع الجنسين	الإنثا	الذكور	مجموع الجنسين	الإنثا		الذكور	مجموع الجنسين		
1166	--	1166	1169	--	1169	3597	3083	6680	--	3597	3083	6680	أولاد غانم		
590	--	590	603	--	603	1464	1572	3036	--	1464	1572	3036	السمان		
646	--	646	656	--	656	1704	1779	3483	--	1704	1779	3483	الشفانة		
546	--	546	579	--	579	1429	1609	3038	--	1429	1609	3038	تاهايت		
508	--	508	494	--	494	1264	1282	2546	--	1264	1282	2546	كاف غراب		
464	--	464	452	--	452	1047	1165	2212	--	1047	1165	2212	بالايس		
1116	--	1116	1104	--	1104	2705	2863	5568	--	2705	2863	5568	الطوجانية		
1036	--	1036	953	--	953	2387	2588	4975	--	2387	2588	4975	بازينة		
717	--	717	745	--	745	1829	1846	3675	--	1829	1846	3675	رواحة		
6789	--	6789	6755	--	6755	17426	17787	35213	--	17426	17787	35213	مجموع المقعدية		
													مقعدية مطر		
--	3848	3848	--	3602	3602	--	--	--	7340	7029	14369	7340	7029	14369	مطر
369	688	1057	391	804	1195	851	922	1773	1951	1937	3888	2802	2859	5661	أعواز مطر
--	1124	1124	--	1054	1054	--	--	--	2349	2226	4575	2349	2226	4575	مطر الجنوبية
66	632	698	69	663	732	144	120	264	1560	1581	3141	1704	1701	3405	حي النصر
406	--	406	418	--	418	967	1001	1968	--	--	--	967	1001	1968	نقات
--	1312	1312	--	1216	1216	--	--	--	2627	2745	5372	2627	2745	5372	حي الصداقة
392	--	392	428	--	428	1101	1152	2253	--	--	--	1101	1152	2253	ترقلاش
743	--	743	705	--	705	1695	1697	3392	--	--	--	1695	1697	3392	عرب ماجور
726	--	726	705	--	705	1693	1833	3526	--	--	--	1693	1833	3526	بهاية
616	--	616	600	--	600	1458	1583	3041	--	--	--	1458	1583	3041	بورمخيلة
3318	7604	10922	3316	7339	10655	7909	8308	16217	15827	15518	31345	23736	23826	47562	مجموع المقعدية

عدد السكان والمسكن والأسر حسب المنطقة

المسكن	الأسر						السكان المقيمون						المنطقة	
	الوسيط غير البلدي			الوسيط البلدي			الوسيط غير البلدي			الوسيط البلدي				
	الوسيط غير البلدي	الوسيط البلدي	مجموع الوسيطين	الوسيط غير البلدي	الوسيط البلدي	مجموع الوسيطين	الذكور	الذكور	مجموع الجنسين	الذكور	الذكور	مجموع الجنسين		
1265	--	1265	1203	--	1203	2706	2784	5490	--	--	2706	2784	5490	غزالة
493	--	493	491	--	491	1093	1108	2201	--	--	1093	1108	2201	العرب
879	--	879	824	--	824	1756	1648	3404	--	--	1756	1648	3404	النواردة
863	--	863	932	--	932	2170	2075	4245	--	--	2170	2075	4245	حشاد
408	--	408	398	--	398	901	911	1812	--	--	901	911	1812	أولاد الماي
560	--	560	542	--	542	1155	1168	2323	--	--	1155	1168	2323	سبدي عيسى
728	--	728	712	--	712	1620	1673	3293	--	--	1620	1673	3293	ركب
665	--	665	656	--	656	1490	1441	2931	--	--	1490	1441	2931	بوحرير
400	--	400	409	--	409	1008	1092	2100	--	--	1008	1092	2100	سبدي منصور
6261	--	6261	6167	--	6167	13899	13900	27799	--	--	13899	13900	27799	مجموع المقضية
--	2824	2824	--	2704	2704	--	--	5748	5926	11674	5748	5926	11674	مقضية منزل بورقيبة
596	--	596	551	--	551	1187	1282	2469	--	--	1187	1282	2469	النجاح (1)
1088	--	1088	1064	--	1064	2270	2323	4593	--	--	2270	2323	4593	قطة (2)
--	1264	1264	--	1129	1129	--	--	2253	2237	4490	2253	2237	4490	حي الثورة
--	2925	2925	--	2737	2737	--	--	6246	6188	12434	6246	6188	12434	النجاح (2)
--	1738	1738	--	1439	1439	--	--	2779	2722	5501	2779	2722	5501	المنية
--	1581	1581	--	1525	1525	--	--	3229	3284	6513	3229	3284	6513	الشلاضية
--	2126	2126	--	1849	1849	--	--	3635	3495	7130	3635	3495	7130	حي الحائق
1684	12458	14142	1615	11383	12998	3457	3605	7062	23890	47742	27347	27457	54804	مجموع المقضية
--	2868	2868	--	2563	2563	--	--	5597	5622	11219	5597	5622	11219	مقضية تينجة
--	1743	1743	--	1446	1446	--	--	3034	3201	6235	3034	3201	6235	قفاة
441	--	441	411	--	411	986	1004	1990	--	--	986	1004	1990	الزعرور
441	4611	5052	411	4009	4420	986	1004	1990	8631	8823	9617	9827	19444	مجموع المقضية

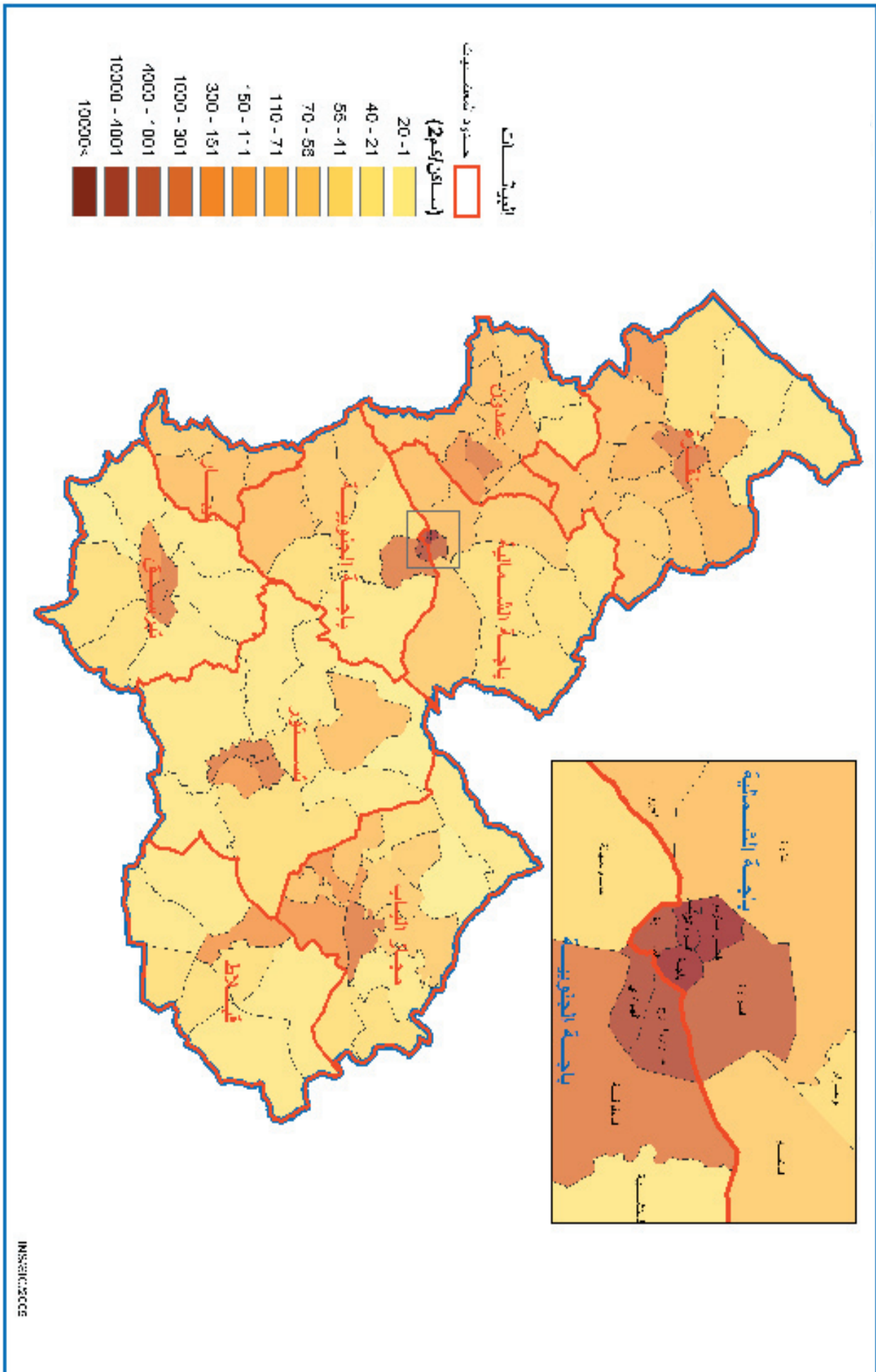
## عدد السكان والمسكن والأسر حسب المنطقة

المسكن	الأسر						السكان المقيمون						المنطقة			
	الأسر			السكان المقيمون			الأسر			السكان المقيمون						
	الوسيط غير البلدي	الوسيط البلدي	مجموع الوسيطين	الذكور	النساء	مجموع الجنسين	الذكور	النساء	مجموع الجنسين	الذكور	النساء	مجموع الجنسين				
621	--	621	567	--	567	1288	1335	2623	--	1288	1335	2623	أوتيك			
574	--	574	581	--	581	1329	1450	2779	--	1329	1450	2779	أوتيك الجديدة			
482	--	482	495	--	495	1184	1237	2421	--	1184	1237	2421	السياسية			
560	--	560	559	--	559	1407	1456	2863	--	1407	1456	2863	الحويض			
329	--	329	312	--	312	792	826	1618	--	792	826	1618	المطوح			
503	--	503	555	--	555	1281	1300	2581	--	1281	1300	2581	عين غلال			
142	--	142	169	--	169	411	449	860	--	411	449	860	سبدي عثمان			
511	--	511	500	--	500	1225	1296	2521	--	1225	1296	2521	باش حانية			
3722	--	3722	3738	--	3738	8917	9349	18266	--	8917	9349	18266	مجموع المقعدية			
													مقعدية غار الملح			
173	1537	1710	40	1198	1238	69	92	161	2443	2575	5018	2512	2667	5179	غار الملح	
764	--	764	765	--	765	1741	1857	3598	--	1741	1857	3598	1741	1857	3598	باجو
323	1013	1336	320	880	1200	801	791	1592	1965	2015	3980	2766	2806	5572	عوسجة	
854	--	854	812	--	812	2222	1954	4176	--	2222	1954	4176	2222	1954	4176	الزراوين
2114	2550	4664	1937	2078	4015	4833	4694	9527	4408	4590	8998	9241	9284	18525	مجموع المقعدية	

## ولاية بئررت الجدول 307 (تابع)

المسكن	الأوسر											السكان المقيمون											المحافظة
	الوسر غير البلدي					الوسر غير البلدي						الوسر البلدي					الوسر البلدي						
	الوسر غير البلدي	الوسر البلدي	مجموع الواسطين	الوسر غير البلدي	الوسر البلدي	مجموع الواسطين	الإناث	الذكور	مجموع الجنسين	الإناث	الذكور	مجموع الجنسين	الإناث	الذكور	مجموع الجنسين	الإناث	الذكور	مجموع الجنسين					
--	3386	3386	--	2148	2148	--	--	--	4351	4583	8934	4351	4583	8934	مزل جميل الشرقية								
--	3326	3326	--	2220	2220	--	--	--	4556	4854	9410	4556	4854	9410	مزل جميل الغربية								
--	2374	2374	--	1923	1923	--	--	--	4218	4482	8700	4218	4482	8700	مزل عبدالرحمن للثرفرية								
--	2394	2394	--	1882	1882	--	--	--	4021	4103	8124	4021	4103	8124	مزل عبدالرحمن الغربية								
1076	--	1076	1013	--	1013	2196	2327	4523	--	--	--	2196	2327	4523	العريب								
1076	11480	12556	1013	8173	9186	2196	2327	4523	17146	18022	35168	19342	20349	39691	مجموع المقعدية								
322	--	322	273	--	273	620	642	1262	--	--	--	620	642	1262	سدي علي الشباب								
362	1866	2228	332	1527	1859	748	830	1578	3591	3730	7321	4339	4560	8899	العالية الشمالية								
90	2344	2434	80	2004	2084	170	196	366	4795	4703	9498	4965	4899	9864	العالية الجنوبية								
1085	--	1085	955	--	955	2193	2321	4514	--	--	--	2193	2321	4514	الختمين								
1859	4210	6069	1640	3531	5171	3731	3989	7720	8386	8433	16819	12117	12422	24539	مجموع المقعدية								
194	3751	3945	103	3174	3277	218	242	460	6667	6859	13526	6885	7101	13986	مقعدية رأس الجبل								
278	3362	3640	210	2788	2998	434	476	910	5746	6029	11775	6180	6505	12685	رأس الجبل الجنوبية								
567	1173	1740	430	959	1389	869	891	1760	1933	1935	3868	2802	2826	5628	الماتلين								
142	1079	1221	109	840	949	258	276	534	1876	1878	3754	2134	2154	4288	الماتلين الغربية								
1013	--	1013	685	--	685	1363	1371	2734	--	--	--	1363	1371	2734	صوفين								
116	4867	4983	62	2522	2584	132	150	282	4943	4896	9839	5075	5046	10121	رفراف								
393	--	393	395	--	395	881	917	1798	--	--	--	881	917	1798	القرية								
2703	14232	16935	1994	10283	12277	4155	4323	8478	21165	21597	42762	25320	25920	51240	مجموع المقعدية								
44574	93066	137640	42933	77043	119976	100861	103871	204732	158198	161198	319396	259059	265069	524128	مجموع ولاية بئررت								

## ولاية باجة الكثافة السكانية حسب المناطق 2004





عدد السكان والمسكن والأسر حسب المنطقة

المسكن	الأسر					السكان المقيمون						المنطقة			
	الأسر			السكان المقيمون			السكان المقيمون			مجموع الإناث	مجموع الذكور		مجموع الجنسين		
	الوسيط البلدي	مجموع الواسطين	الوسيط غير البلدي	الوسيط البلدي	مجموع الواسطين	الإنثا	الذكور	مجموع الجنسين	الإنثا					الذكور	مجموع الجنسين
الوسيط غير البلدي	الوسيط البلدي	مجموع الواسطين	الوسيط غير البلدي	الوسيط البلدي	مجموع الواسطين	الإنثا	الذكور	مجموع الجنسين	الإنثا	الذكور	مجموع الجنسين				
--	2196	2196	--	1912	1912	--	--	--	3596	3506	7102	3596	3506	7102	باجة
--	2314	2314	--	1996	1996	--	--	--	4024	4063	8087	4024	4063	8087	المرارة
--	2251	2251	--	2017	2017	--	--	--	4137	4149	8286	4137	4149	8286	قصر باردو
--	1990	1990	--	1894	1894	--	--	--	3828	3909	7737	3828	3909	7737	الزواوي
--	2356	2356	--	2054	2054	--	--	--	4356	4319	8675	4356	4319	8675	المنار
--	961	961	--	910	910	--	--	--	1871	1923	3794	1871	1923	3794	النصبة
439	110	549	409	109	518	929	1044	1973	250	248	498	1179	1292	2471	عزرة
656	--	656	630	--	630	1380	1516	2896	--	--	--	1380	1516	2896	الغريبة
1004	--	1004	995	--	995	2265	2290	4555	--	--	--	2265	2290	4555	المشاعر
829	--	829	816	--	816	2015	2098	4113	--	--	--	2015	2098	4113	قصر مزور
619	--	619	575	--	575	1288	1389	2677	--	--	--	1288	1389	2677	بوحزام
499	--	499	494	--	494	1156	1106	2262	--	--	--	1156	1106	2262	اللقاشية
430	--	430	416	--	416	896	883	1779	--	--	--	896	883	1779	الغريبة
662	--	662	640	--	640	1531	1506	3037	--	--	--	1531	1506	3037	عين سلطان
5138	12178	17316	4975	10892	15867	11460	11832	23292	22062	22117	44179	33522	33949	67471	مجموع المنطقة
--	2333	2333	--	2155	2155	--	--	--	4210	4112	8322	4210	4112	8322	معدية باجة الجنوبية
--	1187	1187	--	1079	1079	--	--	--	2121	2055	4176	2121	2055	4176	سبيدي فرج
169	1640	1809	171	1710	1881	363	485	848	3828	3862	7690	4191	4347	8538	الجعفرية
689	--	689	675	--	675	1499	1515	3014	--	--	--	1499	1515	3014	حمام سيالة
1225	--	1225	1180	--	1180	2817	2678	5495	--	--	--	2817	2678	5495	سبيدي إسماعيل
500	--	500	496	--	496	1150	1196	2346	--	--	--	1150	1196	2346	المخينة
644	--	644	672	--	672	1453	1419	2872	--	--	--	1453	1419	2872	سبيدي السهولي
411	--	411	400	--	400	957	1003	1960	--	--	--	957	1003	1960	زراعة
365	--	365	352	--	352	847	826	1673	--	--	--	847	826	1673	مستوية
4003	5160	9163	3946	4944	8890	9086	9122	18208	10159	10029	20188	19245	19151	38396	مجموع المنطقة

## عدد السكان والمسكن والأسر حسب المنطقة

المسكن	الأسر				السكان المقيمون								المنطقة		
	الأسر				الوسط غير البلدي				الوسط البلدي						
	الوسط غير البلدي	الوسط البلدي	مجموع الواسطين	مجموع الأسر	الذكور	الإناث	مجموع الجنسين	الذكور	الإناث	مجموع الجنسين	الذكور	الإناث		مجموع الجنسين	
235	757	992	211	645	856	516	478	994	1398	1435	2833	1914	1913	3827	زهرة مدين
131	567	698	126	491	617	347	341	688	1081	1046	2127	1428	1387	2815	زهرة مدين الجنوبية
208	--	208	204	--	204	509	528	1037	--	--	--	509	528	1037	الفرابجة
208	--	208	204	--	204	530	496	1026	--	--	--	530	496	1026	الغرفة
209	--	209	207	--	207	535	517	1052	--	--	--	535	517	1052	الرماضية
217	--	217	217	--	217	511	497	1008	--	--	--	511	497	1008	مغراة
324	--	324	321	--	321	746	696	1442	--	--	--	746	696	1442	صباح
196	--	196	192	--	192	472	470	942	--	--	--	472	470	942	المجالس
354	--	354	365	--	365	808	810	1618	--	--	--	808	810	1618	الحمراء
318	--	318	338	--	338	832	882	1714	--	--	--	832	882	1714	غزيرة
341	--	341	325	--	325	795	818	1613	--	--	--	795	818	1613	ملك
292	--	292	310	--	310	740	671	1411	--	--	--	740	671	1411	الطروني
404	--	404	393	--	393	925	945	1870	--	--	--	925	945	1870	القوسية
215	--	215	216	--	216	518	591	1109	--	--	--	518	591	1109	الجزرة
3652	1324	4976	3629	1136	4765	8784	8740	17524	2479	2481	4960	11263	11221	22484	مجموع المعتمدية



## عدد السكان والمسكن والأسر حسب المنطقة

المسكن	الأسر						السكان المقيمون						المنطقة		
	الوسيط غير البلدي			الوسيط البلدي			الوسيط غير البلدي			الوسيط البلدي					
	الوسيط غير البلدي	الوسيط البلدي	مجموع الواسطين	الإنثا	الذكور	مجموع الجنسين	الإنثا	الذكور	مجموع الجنسين	الإنثا	الذكور	مجموع الجنسين			
263	644	907	268	579	847	610	578	1188	1254	1169	2423	1864	1747	3611	نفزة الشرقية
748	987	1735	753	878	1631	1858	1755	3613	1775	1841	3616	3633	3596	7229	نفزة الغربية
985	--	985	993	--	993	2250	2090	4340	--	--	--	2250	2090	4340	وشتاتة
676	--	676	626	--	626	1430	1250	2680	--	--	--	1430	1250	2680	كاب القيرو
1076	--	1076	1004	--	1004	2213	2105	4318	--	--	--	2213	2105	4318	الزوارع
716	--	716	674	--	674	1408	1352	2760	--	--	--	1408	1352	2760	بوزنة
398	--	398	382	--	382	785	796	1581	--	--	--	785	796	1581	مقطع حديد
707	--	707	646	--	646	1338	1263	2601	--	--	--	1338	1263	2601	باليف
1297	--	1297	1230	--	1230	3323	2683	6006	--	--	--	3323	2683	6006	جبل الدين
368	--	368	377	--	377	922	942	1864	--	--	--	922	942	1864	فطاسة
397	--	397	386	--	386	848	873	1721	--	--	--	848	873	1721	غياضة
997	--	997	959	--	959	2168	2036	4204	--	--	--	2168	2036	4204	زاقا
417	--	417	401	--	401	860	829	1689	--	--	--	860	829	1689	الطباينة
547	--	547	544	--	544	1330	1279	2609	--	--	--	1330	1279	2609	وادي المعن
810	--	810	804	--	804	1877	1917	3794	--	--	--	1877	1917	3794	الجميلة
551	--	551	541	--	541	1151	1037	2188	--	--	--	1151	1037	2188	الظهرات
10953	1631	12584	10588	1457	12045	24371	22785	47156	3029	3010	6039	27400	25795	53195	مجموع المقتمدية

عدد السكان والمسكن والأسر حسب المنطقة

المسكن	الأسر										السكان المقيمون						المحافظة	
	الوسط غير البلدي					الوسط البلدي					الوسط غير البلدي			الوسط البلدي				
	الوسط غير البلدي	الوسط البلدي	مجموع الواسطين	الأسر	الجنس	الوسط غير البلدي	الوسط البلدي	مجموع الواسطين	الأسر	الجنس	الأسر	الذكور	الإناث	مجموع الجنسين	الأسر	الذكور		الإناث
50	964	1014	55	848	903	128	151	279	1608	1601	3209	1736	1752	3488	تبرسق المدينة			
225	1007	1232	248	882	1130	566	643	1209	1938	1918	3856	2504	2561	5065	عين الكرمة			
57	1068	1125	55	914	969	125	124	249	1955	1967	3922	2080	2091	4171	المنشية			
871	--	871	807	--	807	1804	1733	3537	--	--	--	1804	1733	3537	دقة			
264	--	264	224	--	224	540	633	1173	--	--	--	540	633	1173	رجانة			
343	--	343	342	--	342	860	970	1830	--	--	--	860	970	1830	عين الماني			
320	--	320	330	--	330	742	1235	1977	--	--	--	742	1235	1977	فان السوق			
136	--	136	114	--	114	256	265	521	--	--	--	256	265	521	عين الحمام			
242	--	242	245	--	245	618	615	1233	--	--	--	618	615	1233	عين جمالة			
264	--	264	253	--	253	628	704	1332	--	--	--	628	704	1332	بئر التوتة			
2772	3039	5811	2673	2644	5317	6267	7073	13340	5501	5486	10987	11768	12559	24327	مجموع المقعدية			
معدية تيلار																		
943	--	943	883	--	883	1678	1656	3334	--	--	--	1678	1656	3334	تيلار			
937	--	937	874	--	874	1843	1798	3641	--	--	--	1843	1798	3641	دجنة			
396	--	396	400	--	400	858	818	1676	--	--	--	858	818	1676	عين الدفالي			
414	--	414	403	--	403	928	930	1858	--	--	--	928	930	1858	الشمية			
2690	--	2690	2560	--	2560	5307	5202	10509	--	--	--	5307	5202	10509	مجموع المقعدية			

## عدد السكان والمسكن والأسر حسب المنطقة

المسكن	الأسر						السكان المقيمون						المحافظة			
	الوسيط غير البلدي			الوسيط البلدي			الوسيط غير البلدي			الوسيط البلدي						
	الوسيط غير البلدي	الوسيط البلدي	مجموع الواسطين	الوسيط غير البلدي	الوسيط البلدي	مجموع الواسطين	الذكور	النساء	مجموع الجنسين	الذكور	النساء	مجموع الجنسين				
--	917	917	917	--	752	752	--	--	--	1567	1587	3154	1567	1587	3154	تشتور
13	1138	1151	14	1039	1053	28	32	60	2189	2195	4384	2217	2227	4444	ابن زبون	
--	1138	1138	--	1116	1116	--	--	--	2536	2658	5194	2536	2658	5194	حي 26 قفري	
275	--	275	265	--	265	593	541	1134	--	--	--	593	541	1134	مزروعة	
409	--	409	399	--	399	936	933	1869	--	--	--	936	933	1869	زالو	
356	--	356	340	--	340	769	765	1534	--	--	--	769	765	1534	أولاد سلامة	
1255	--	1255	1213	--	1213	2408	2720	5128	--	--	--	2408	2720	5128	السلوقية	
511	--	511	477	--	477	1139	1165	2304	--	--	--	1139	1165	2304	عين بوش	
439	--	439	362	--	362	685	698	1383	--	--	--	685	698	1383	الصغيرة	
957	--	957	1007	--	1007	2663	2339	5002	--	--	--	2663	2339	5002	وادي الزرقاء	
249	--	249	243	--	243	528	585	1113	--	--	--	528	585	1113	سيدي عبد العزيز	
111	--	111	113	--	113	261	252	513	--	--	--	261	252	513	سيدي عامر	
4575	3193	7768	4433	2907	7340	10010	10030	20040	6292	6440	12732	16302	16470	32772	مجموع المتعدية	
معمدية قلاط																
208	711	919	209	692	901	480	561	1041	1725	2016	3741	2205	2577	4782	قلاط	
283	--	283	276	--	276	640	668	1308	--	--	--	640	668	1308	القمري	
427	--	427	404	--	404	1028	1016	2044	--	--	--	1028	1016	2044	قرام	
359	--	359	375	--	375	1114	1062	2176	--	--	--	1114	1062	2176	دور اسماعيل	
264	--	264	259	--	259	701	720	1421	--	--	--	701	720	1421	بئر العش	
222	--	222	229	--	229	585	651	1236	--	--	--	585	651	1236	خفية الدهان	
333	--	333	334	--	334	904	916	1820	--	--	--	904	916	1820	خشاب	
292	--	292	308	--	308	799	797	1596	--	--	--	799	797	1596	شيخ الوديان	
2388	711	3099	2394	692	3086	6251	6391	12642	1725	2016	3741	7976	8407	16383	مجموع المتعدية	

## عدد السكان والمسكن والأسر حسب المنطقة

المسكن	الأسر						السكان المقيمون						المنطقة		
	الوسيط غير البلدي			الوسيط البلدي			الوسيط غير البلدي			الوسيط البلدي					
	الوسيط غير البلدي	الوسيط البلدي	مجموع الواسطين	الوسيط غير البلدي	الوسيط البلدي	مجموع الواسطين	الوسيط غير البلدي	الوسيط البلدي	مجموع الواسطين	الوسيط غير البلدي	الوسيط البلدي	مجموع الواسطين			
--	346	346	--	322	322	--	--	--	532	580	1112	532	580	1112	مجاز الباب المدينة
142	981	1123	153	937	1090	350	359	709	2050	2002	4052	2400	2361	4761	مجاز الباب الجزئية
324	--	324	320	--	320	770	818	1588	--	--	--	770	818	1588	سبدي مدين
250	--	250	279	--	279	593	708	1301	--	--	--	593	708	1301	النصر
504	--	504	552	--	552	1358	1461	2819	--	--	--	1358	1461	2819	الهرري
320	--	320	333	--	333	772	719	1491	--	--	--	772	719	1491	توكابر
283	--	283	304	--	304	642	648	1290	--	--	--	642	648	1290	شوش
385	--	385	384	--	384	932	959	1891	--	--	--	932	959	1891	سبدي نصر
350	--	350	350	--	350	829	846	1675	--	--	--	829	846	1675	سبدي أحمد الجديد
378	--	378	378	--	378	916	1023	1939	--	--	--	916	1023	1939	القرينات
142	--	142	162	--	162	398	429	827	--	--	--	398	429	827	حديوس
287	1644	1931	308	1640	1948	674	654	1328	3576	3636	7212	4250	4290	8540	المواطيس
276	--	276	313	--	313	710	765	1475	--	--	--	710	765	1475	قريش الوادي
76	1963	2039	68	1911	1979	145	178	323	3826	4106	7932	3971	4284	8255	سبدي الرايس
3717	4934	8651	3904	4810	8714	9089	9567	18656	9984	10324	20308	19073	19891	38964	مجموع المقنمية
39888	32170	72058	39102	29482	68584	90625	90742	181367	61231	61903	123134	151856	152645	304501	مجموع ولاية باجة





## عدد السكان والمسكن والأسر حسب المنطقة

المسكن	الأسر						السكان المقيمون						المنطقة			
	الوسيط غير البلدي			الوسيط البلدي			الوسيط غير البلدي			الوسيط البلدي						
	الوسيط غير البلدي	الوسيط البلدي	مجموع الواسطين	الاناث	التكوير	مجموع الجنسين	الاناث	التكوير	مجموع الجنسين	الاناث	التكوير	مجموع الجنسين				
--	2541	2541	--	2318	2318	--	--	--	--	4926	4687	9613	4926	4687	9613	الزعانية
--	2716	2716	--	2295	2295	--	--	--	--	4382	4599	8981	4382	4599	8981	جنوبية الجنوبية
--	3463	3463	--	2984	2984	--	--	--	--	6318	6255	12573	6318	6255	12573	النور
1574	--	1574	1524	--	1524	3527	3434	6961	--	--	--	--	3527	3434	6961	السعادة
1343	--	1343	1290	--	1290	3185	3150	6335	--	--	--	--	3185	3150	6335	الماقي
1528	--	1528	1401	--	1401	3248	3296	6544	--	--	--	--	3248	3296	6544	الططر
994	--	994	1019	--	1019	2648	2782	5430	--	--	--	--	2648	2782	5430	سوق السبت
735	--	735	762	--	762	2181	2297	4478	--	--	--	--	2181	2297	4478	العينة
491	--	491	479	--	479	1229	1260	2489	--	--	--	--	1229	1260	2489	عين الكريمة
327	--	327	322	--	322	744	759	1503	--	--	--	--	744	759	1503	معاة
378	--	378	364	--	364	832	781	1613	--	--	--	--	832	781	1613	الجريف
432	--	432	431	--	431	982	1095	2077	--	--	--	--	982	1095	2077	الغريمة
7802	8720	16522	7592	7597	15189	18576	18854	37430	15626	15541	31167	34202	34395	68597	مجموع المنطقة	
معميةجنوبيةالشمالية																
613	2049	2662	559	1785	2344	1277	1263	2540	3913	3920	7833	5190	5183	10373	الفرروس	
173	1262	1435	171	1133	1304	697	351	1048	2514	2483	4997	3211	2834	6045	الهادي بن حسين	
540	--	540	513	--	513	1074	1120	2194	--	--	--	1074	1120	2194	الزهور	
482	--	482	457	--	457	1085	1108	2193	--	--	--	1085	1108	2193	الخصراء	
888	--	888	800	--	800	1990	1848	3838	--	--	--	1990	1848	3838	السواني	
1172	--	1172	1092	--	1092	2551	2489	5040	--	--	--	2551	2489	5040	بلاريجا	
983	--	983	941	--	941	2473	2432	4905	--	--	--	2473	2432	4905	زظفورة	
780	--	780	746	--	746	1772	1582	3354	--	--	--	1772	1582	3354	شمتر	
626	--	626	616	--	616	1598	1392	2990	--	--	--	1598	1392	2990	الدير	
787	--	787	703	--	703	1709	1554	3263	--	--	--	1709	1554	3263	سوق الجمعة	
7044	3311	10355	6598	2918	9516	16226	15139	31365	6427	6403	12830	22653	21542	44195	مجموع المنطقة	

## عدد السكان والمسكن والأسر حسب المنطقة

المسكن	الأسر				السكان المقيمون								المنطقة		
	الأسر				الوسط غير البلدي				الوسط البلدي						
	الوسط غير البلدي	الوسط البلدي	مجموع الواسطين	الإناث	الذكور	مجموع الجنسين	الإناث	الذكور	مجموع الجنسين	الإناث	الذكور	مجموع الجنسين			
91	1815	1906	99	1518	1617	227	218	445	3260	3129	6389	3487	3347	6834	بوسالم الشمالية
--	1284	1284	--	1118	1118	--	--	--	2372	2221	4593	2372	2221	4593	بوسالم الجنوبية
463	--	463	441	--	441	933	871	1804	--	--	--	933	871	1804	الروماني
868	--	868	881	--	881	2083	1963	4046	--	--	--	2083	1963	4046	البراهمي
766	--	766	790	--	790	1815	1816	3631	--	--	--	1815	1816	3631	المرجي
282	877	1159	261	839	1100	595	605	1200	1864	1834	3698	2459	2439	4898	البئر الأخضر
625	--	625	621	--	621	1410	1304	2714	--	--	--	1410	1304	2714	الكنية
998	--	998	992	--	992	2131	2015	4146	--	--	--	2131	2015	4146	المنقوش
772	--	772	770	--	770	1784	1611	3395	--	--	--	1784	1611	3395	سديي عبيد
4865	3976	8841	4855	3475	8330	10978	10403	21381	7496	7184	14680	18474	17587	36061	مجموع المقعدية
معدية طريقة															
473	4189	4662	393	2892	3285	867	807	1674	5791	6049	11840	6658	6856	13514	طريقة
1416	--	1416	1229	--	1229	2959	2813	5772	--	--	--	2959	2813	5772	الريجان
1228	1595	2823	962	833	1795	2295	2064	4359	1616	1715	3331	3911	3779	7690	الحامدية
896	--	896	869	--	869	2172	2044	4216	--	--	--	2172	2044	4216	الحمام
1814	--	1814	1515	--	1515	3057	3133	6190	--	--	--	3057	3133	6190	عين الصيغ
1015	--	1015	1003	--	1003	2281	2298	4579	--	--	--	2281	2298	4579	الناظور
249	142	391	193	106	299	458	411	869	228	235	463	686	646	1332	ملولة
531	--	531	502	--	502	1074	1127	2201	--	--	--	1074	1127	2201	عين النوسري
7622	5926	13548	6666	3831	10497	15163	14697	29860	7635	7999	15634	22798	22696	45494	مجموع المقعدية



## عدد السكان والمسكن والأسر حسب المنطقة

المسكن	الأسر						السكان المقيمون						المحافظة		
	الوسيط غير البلدي			الوسيط البلدي			الوسيط غير البلدي			الوسيط البلدي					
	الوسيط غير البلدي	الوسيط البلدي	مجموع الواسطين	الإنثا	التكور	مجموع الجنسين	الإنثا	التكور	مجموع الجنسين	الإنثا	التكور	مجموع الجنسين			
41	2574	2615	24	2011	2035	59	65	124	4238	4020	8258	4297	4085	8382	عين دراهم المدينة
503	189	692	439	168	607	932	899	1831	338	292	630	1270	1191	2461	عين دراهم الأحواز
1200	--	1200	969	--	969	2194	2072	4266	--	--	--	2194	2072	4266	أولاد سدره
928	--	928	779	--	779	1694	1670	3364	--	--	--	1694	1670	3364	المعاطفة
431	--	431	408	--	408	953	769	1722	--	--	--	953	769	1722	الحرمان
779	--	779	657	--	657	1309	1284	2593	--	--	--	1309	1284	2593	التيانية
1198	--	1198	1103	--	1103	2513	2593	5106	--	--	--	2513	2593	5106	الخميرية
763	--	763	668	--	668	1487	1509	2996	--	--	--	1487	1509	2996	سلول
698	--	698	705	--	705	1880	2015	3895	--	--	--	1880	2015	3895	الرويعي
693	--	693	652	--	652	1433	1452	2885	--	--	--	1433	1452	2885	تافنة
398	--	398	353	--	353	688	666	1354	--	--	--	688	666	1354	عين سلام
294	--	294	292	--	292	680	668	1348	--	--	--	680	668	1348	وادي الزان
7926	2763	10689	7049	2179	9228	15822	15662	31484	4576	4312	8888	20398	19974	40372	مجموع المقضية

## عدد السكان والمسكن والأسر حسب المنطقة

المسكن	الأسر						السكان المقيمون						المنطقة		
	الوسيط غير البلدي			الوسيط البلدي			الوسيط غير البلدي			الوسيط البلدي					
	الوسيط غير البلدي	الوسيط البلدي	مجموع الواسطين	الوسيط غير البلدي	الوسيط البلدي	مجموع الواسطين	الذكور	الإناث	مجموع الجنسين	الذكور	الإناث	مجموع الجنسين			
1026	645	1671	943	557	1500	2183	2077	4260	1196	1199	2395	3379	3276	6655	فرزانية
1361	--	1361	1215	--	1215	2686	2577	5263	--	--	--	2686	2577	5263	وادي عريب
523	--	523	470	--	470	1059	1116	2175	--	--	--	1059	1116	2175	ربيعية
785	--	785	768	--	768	1857	1868	3725	--	--	--	1857	1868	3725	أولاد مفةة
781	--	781	677	--	677	1471	1411	2882	--	--	--	1471	1411	2882	القراليدية
28	238	266	21	193	214	43	42	85	429	382	811	472	424	896	بني مطير
486	--	486	470	--	470	1172	946	2118	--	--	--	1172	946	2118	قرب الثيران
1019	--	1019	975	--	975	2253	2331	4584	--	--	--	2253	2331	4584	قرب الثيران الشمالية
519	--	519	497	--	497	1112	1064	2176	--	--	--	1112	1064	2176	هذيل
912	--	912	870	--	870	2091	1795	3886	--	--	--	2091	1795	3886	العائز
733	--	733	719	--	719	1707	1548	3255	--	--	--	1707	1548	3255	الجواردة
671	--	671	636	--	636	1515	1464	2979	--	--	--	1515	1464	2979	عين البيبة
742	--	742	702	--	702	1606	1517	3123	--	--	--	1606	1517	3123	بوهرشمة
1020	--	1020	1016	--	1016	2421	2706	5127	--	--	--	2421	2706	5127	حليمة
935	--	935	866	--	866	2070	1776	3846	--	--	--	2070	1776	3846	سديي عصار
11541	883	12424	10845	750	11595	25246	24238	49484	1625	1581	3206	26871	25819	52690	مجموع العمومية

## عدد السكان والمسكن والأسر حسب المنطقة

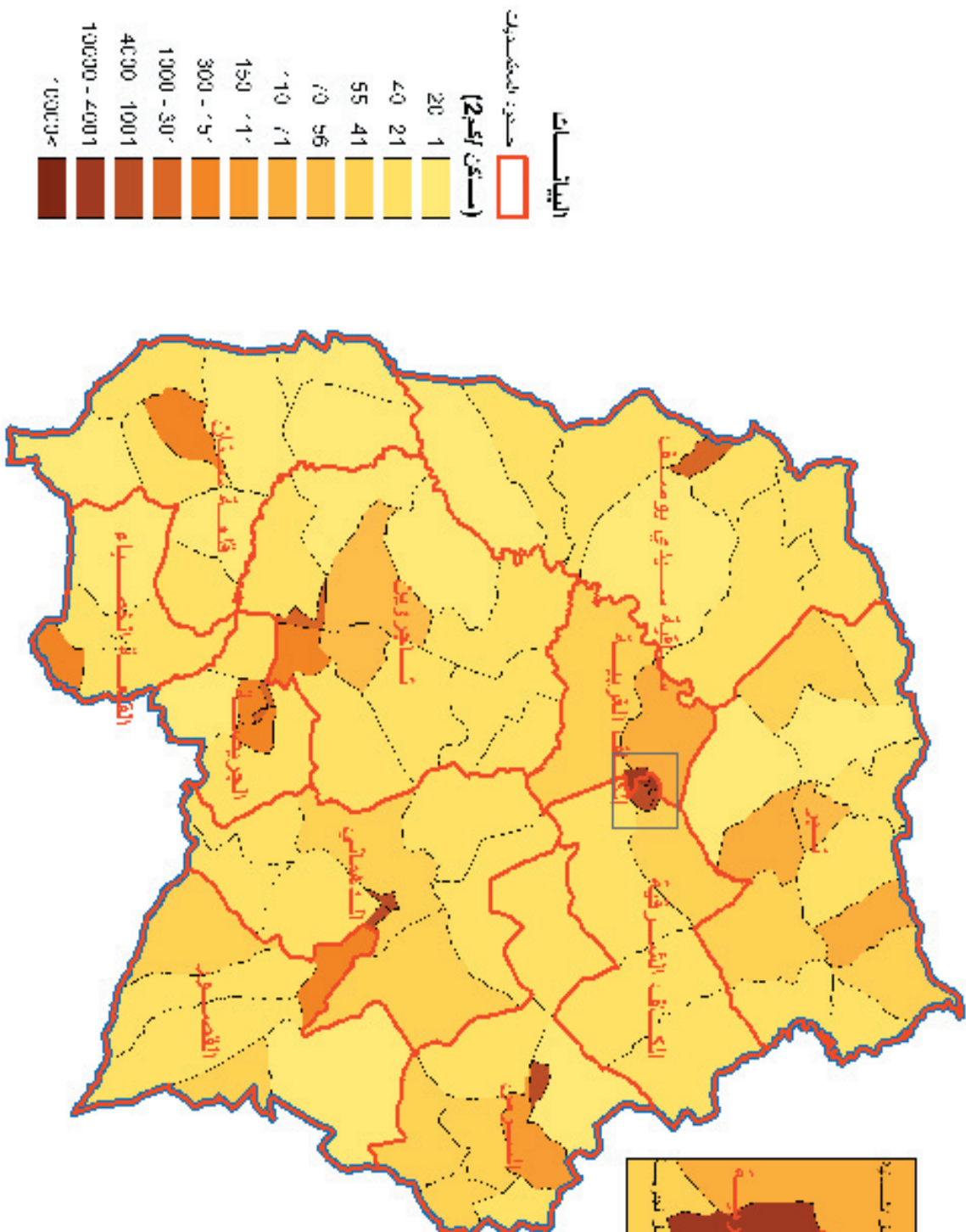
المسكن	الأسر				السكان المقيمون								المنطقة		
	الأسر				الوسط غير البلدي				الوسط البلدي						
	الوسط غير البلدي	الوسط البلدي	مجموع الواسطين	مجموع الأسر	الذكور	الإناث	مجموع الجنسين	الذكور	الإناث	مجموع الجنسين	الذكور	الإناث		مجموع الجنسين	
--	3279	3279	--	2638	2638	--	--	--	5945	5250	11195	5945	5250	11195	غار الدماء
--	1923	1923	--	1481	1481	--	--	--	3524	2961	6485	3524	2961	6485	غار الدماء الشمالية
919	--	919	865	--	865	2404	2366	4770	--	--	--	2404	2366	4770	المعن
820	--	820	743	--	743	1824	1633	3457	--	--	--	1824	1633	3457	الرخاء
841	--	841	785	--	785	1865	1860	3725	--	--	--	1865	1860	3725	عين سلطان
883	--	883	845	--	845	2235	2399	4634	--	--	--	2235	2399	4634	وشاتنة
1215	562	1777	1130	443	1573	2608	2387	4995	1058	950	2008	3666	3337	7003	الدورة
1403	--	1403	1324	--	1324	3379	3749	7128	--	--	--	3379	3749	7128	الصرية
931	--	931	884	--	884	2255	2305	4560	--	--	--	2255	2305	4560	فرقصان
622	--	622	569	--	569	1312	1295	2607	--	--	--	1312	1295	2607	فج حسين
1426	--	1426	1268	--	1268	3363	2698	6061	--	--	--	3363	2698	6061	المراسن
1518	--	1518	1361	--	1361	3412	2918	6330	--	--	--	3412	2918	6330	الفاحة
10578	5764	16342	9774	4562	14336	24657	23610	48267	10527	9161	19688	35184	32771	67955	مجموع المقعدية
مقعدية وادي مليز															
716	651	1367	668	536	1204	1640	1373	3013	1171	1017	2188	2811	2390	5201	واد مليز الشرقية
530	--	530	511	--	511	1100	985	2085	--	--	--	1100	985	2085	واد مليز الغربية
1155	--	1155	1067	--	1067	2566	2283	4849	--	--	--	2566	2283	4849	الدخيلية
464	--	464	434	--	434	990	939	1929	--	--	--	990	939	1929	حكيم الشمالية
1171	--	1171	1145	--	1145	2599	2352	4951	--	--	--	2599	2352	4951	حكيم الجنوبية
4036	651	4687	3825	536	4361	8895	7932	16827	1171	1017	2188	10066	8949	19015	مجموع المقعدية

عدد السكان والمساكن والأسر حسب المنطقة

ولاية جندوبة  
الجدول 309 (تابع)

المسكن	الأسر						السكان المقيمون						المحافظة		
	الوسيط			الوسيط غير البلدي			الوسيط			الوسيط غير البلدي					
	الوسيط البلدي	الوسيط غير البلدي	مجموع الواسطين	الوسيط البلدي	الوسيط غير البلدي	مجموع الواسطين	الذكور	النساء	مجموع الجنسين	الذكور	النساء	مجموع الجنسين			
467	1542	2009	450	1294	1744	1076	953	2029	2679	2739	5418	3755	3692	7447	عساية
494	--	494	545	--	545	1293	1221	2514	--	--	--	1293	1221	2514	غزالة
839	--	839	845	--	845	1852	1720	3572	--	--	--	1852	1720	3572	العراوينة
790	--	790	790	--	790	1885	1802	3687	--	--	--	1885	1802	3687	البلدية
559	--	559	573	--	573	1244	1238	2482	--	--	--	1244	1238	2482	الشوالة
552	--	552	586	--	586	1434	1130	2564	--	--	--	1434	1130	2564	بني محمد
1028	--	1028	1066	--	1066	2338	2142	4480	--	--	--	2338	2142	4480	السمران
1166	--	1166	1165	--	1165	2488	2115	4603	--	--	--	2488	2115	4603	بطانة
559	--	559	591	--	591	1613	1054	2667	--	--	--	1613	1054	2667	عبد الجار
775	--	775	832	--	832	1744	1631	3375	--	--	--	1744	1631	3375	بورعوان
495	--	495	502	--	502	1026	1072	2098	--	--	--	1026	1072	2098	وادي كساب
570	--	570	586	--	586	1389	1351	2740	--	--	--	1389	1351	2740	بورعانية
8294	1542	9836	8531	1294	9825	19382	17429	36811	2679	2739	5418	22061	20168	42229	مجموع المنطقة
69708	33536	103244	65735	27142	92877	154945	147964	302909	57762	55937	113699	212707	203901	416608	مجموع ولاية جندوبة

## ولاية الكاف الكثافة السكانية حسب المناطق 2004





## عدد السكان والمسكن والأسر حسب المنطقة

المسكن	الأسر			السكان المقيمون						المنطقة					
	الأسر			الوسط غير البلدي			الوسط البلدي								
	الوسط غير البلدي	الوسط البلدي	مجموع الواسطين	الإنثا	الذكور	مجموع الجنسين	الإنثا	الذكور	مجموع الجنسين						
1158	--	1158	1041	2547	2429	4976	--	--	--	2547	2429	4976	وادي الرمل الشمالية		
1392	--	1392	1279	2801	2989	5790	--	--	--	2801	2989	5790	وادي الرمل الجنوبية		
382	4908	5290	345	4442	4787	750	716	1466	8758	8961	17719	9508	9677	19185	الحوارث الجنوبية
2932	4908	7840	2665	4442	7107	6098	6134	12232	8758	8961	17719	14856	15095	29951	مجموع المقعدية
معدمية الكاف الشرقية															
--	1360	1360	--	1217	1217	--	--	--	2230	2174	4404	2230	2174	4404	الشرفين
--	3152	3152	--	3038	3038	--	--	--	5892	6007	11899	5892	6007	11899	بغعين
--	1979	1979	--	1813	1813	--	--	--	3557	3353	6910	3557	3353	6910	الحوارث الشمالية
1041	--	1041	1025	--	1025	2266	2370	4636	--	--	--	2266	2370	4636	الزعران
517	--	517	499	--	499	1211	1060	2271	--	--	--	1211	1060	2271	وادي السواني
576	--	576	550	--	550	1259	1210	2469	--	--	--	1259	1210	2469	وادي السواني الجنوبي
925	--	925	816	--	816	1754	1854	3608	--	--	--	1754	1854	3608	دير الكاف
--	1274	1274	--	1070	1070	--	--	--	2089	2170	4259	2089	2170	4259	حشاد
3059	7765	10824	2890	7138	10028	6490	6494	12984	13768	13704	27472	20258	20198	40456	مجموع المقعدية

ولاية الكاف  
الجدول 310 (تابع)

عدد السكان والمسكن والأسر حسب المنطقة

المسكن	الأسر										السكان المقيمون						المسكن
	الوسيط غير البلدي					الوسيط البلدي					مجموع الوسيط			مجموع الوسيط			
	الوسيط غير البلدي	الوسيط البلدي	مجموع الوسيطين	الأنثى	الذكور	مجموع الجنسين	الأنثى	الذكور	مجموع الجنسين	الأنثى	الذكور	مجموع الجنسين	الأنثى	الذكور	مجموع الجنسين		
218	881	1099	153	827	980	338	343	681	1791	1644	3435	2129	1987	4116	نير		
147	--	147	124	--	124	272	290	562	--	--	--	272	290	562	سركونة		
542	--	542	516	--	516	1328	1244	2572	--	--	--	1328	1244	2572	تل الغزلان		
653	--	653	580	--	580	1371	1227	2598	--	--	--	1371	1227	2598	سبدي خجار		
308	--	308	291	--	291	651	692	1343	--	--	--	651	692	1343	ملالة		
301	--	301	286	--	286	635	608	1243	--	--	--	635	608	1243	الأذياب		
104	702	806	97	639	736	218	223	441	1441	1454	2895	1659	1677	3336	الطريف		
369	--	369	343	--	343	740	638	1378	--	--	--	740	638	1378	ملاق		
892	--	892	864	--	864	2019	1903	3922	--	--	--	2019	1903	3922	بيرة		
425	--	425	385	--	385	928	907	1835	--	--	--	928	907	1835	سبدي مدنين		
662	--	662	626	--	626	1562	1418	2980	--	--	--	1562	1418	2980	النصر		
261	--	261	252	--	252	643	623	1266	--	--	--	643	623	1266	الثغالة		
301	--	301	272	--	272	599	578	1177	--	--	--	599	578	1177	ولجة السرة		
5183	1583	6766	4789	1466	6255	11304	10694	21998	3232	3098	6330	14536	13792	28328	مجموع المنطقة		
مunicipale سابقة سبدي يوسف																	
167	1781	1948	157	1531	1688	349	346	695	3150	2977	6127	3499	3323	6822	ساقية سبدي يوسف		
254	--	254	240	--	240	484	507	991	--	--	--	484	507	991	السفينة		
456	--	456	449	--	449	1012	1284	2296	--	--	--	1012	1284	2296	عين حازر		
712	--	712	691	--	691	1396	1478	2874	--	--	--	1396	1478	2874	جرادو		
359	--	359	342	--	342	774	812	1586	--	--	--	774	812	1586	فرشان		
537	22	559	455	15	470	1285	988	2273	34	35	69	1319	1023	2342	عين الكرمة		
510	--	510	434	--	434	1043	1003	2046	--	--	--	1043	1003	2046	سبدي راجع		
346	--	346	331	--	331	831	739	1570	--	--	--	831	739	1570	الطابية		
3341	1803	5144	3099	1546	4645	7174	7157	14331	3184	3012	6196	10358	10169	20527	مجموع المنطقة		



## عدد السكان والمسكن والأسر حسب المنطقة

المسكن	الأسر						السكان المقيمون						المنطقة		
	الوسيط غير البلدي			الوسيط البلدي			الوسيط غير البلدي			الوسيط البلدي					
	الوسيط غير البلدي	الوسيط البلدي	مجموع الواسطين	الاناث	الذكور	مجموع الجنسين	الاناث	الذكور	مجموع الجنسين	الاناث	الذكور	مجموع الجنسين			
--	463	463	--	398	398	--	846	764	1610	846	764	1610	تاجروين الشمالية		
--	1541	1541	--	1336	1336	--	2827	2742	5569	2827	2742	5569	تاجروين الجنوبية		
--	1593	1593	--	1409	1409	--	3118	2883	6001	3118	2883	6001	عين الأبار		
--	1360	1360	--	1199	1199	--	2493	2512	5005	2493	2512	5005	حي بورقيبة		
483	--	483	494	--	494	1288	1036	2324	--	1288	1036	2324	سيد مطير		
246	--	246	223	--	223	497	447	944	--	497	447	944	النخلة		
422	--	422	401	--	401	1151	868	2019	--	1151	868	2019	سيني عبد الباسط		
546	--	546	539	--	539	1007	1030	2037	--	1007	1030	2037	جزء		
452	--	452	414	--	414	958	908	1866	--	958	908	1866	الحوض		
--	574	574	--	480	480	--	1046	1165	2211	1046	1165	2211	منزل سالم		
109	--	109	110	--	110	241	243	484	--	241	243	484	برج الثورانة		
152	--	152	152	--	152	294	295	589	--	294	295	589	قرن حافية		
2410	5531	7941	2333	4822	7155	5436	4827	10263	10330	10066	20396	15766	14893	30659	مجموع المقعدية
822	1384	2206	799	1219	2018	1865	1760	3625	2599	2445	5044	4464	4205	8669	قاعة سنان
280	--	280	251	--	251	592	590	1182	--	592	590	1182	--	1182	بوجابر
136	--	136	116	--	116	245	259	504	--	245	259	504	--	504	الصفصاف
184	--	184	184	--	184	394	380	774	--	394	380	774	--	774	مزينة
219	--	219	206	--	206	487	456	943	--	487	456	943	--	943	القائمة
297	--	297	274	--	274	609	559	1168	--	609	559	1168	--	1168	سد الخير
311	--	311	283	--	283	623	571	1194	--	623	571	1194	--	1194	عين سنان
225	--	225	230	--	230	443	448	891	--	443	448	891	--	891	الحمية
298	--	298	266	--	266	583	546	1129	--	583	546	1129	--	1129	المحوية
2772	1384	4156	2609	1219	3828	5841	5569	11410	2599	2445	5044	8440	8014	16454	مجموع المقعدية

عدد السكان والمسكن والأسر حسب المنطقة

المسكن	الأسر						السكان المقيمون						المنطقة		
	الوسيط غير البلدي			الوسيط البلدي			الوسيط غير البلدي			الوسيط البلدي					
	الوسيط غير البلدي	الوسيط البلدي	مجموع الواسطين	الإنثا	الذكور	مجموع الجنسين	الإنثا	الذكور	مجموع الجنسين	الإنثا	الذكور	مجموع الجنسين			
230	737	967	233	701	934	525	495	1020	1504	1367	2871	2029	1862	3891	الفاقة الحصابة
116	--	116	114	--	114	234	233	467	--	--	--	234	233	467	هناوية
547	--	547	512	--	512	1123	1036	2159	--	--	--	1123	1036	2159	سبدي أهد الصالح
207	--	207	184	--	184	432	404	836	--	--	--	432	404	836	الناطور
1100	737	1837	1043	701	1744	2314	2168	4482	1504	1367	2871	3818	3535	7353	مجموع المعتمدية
--	824	824	--	734	734	--	--	--	1428	1329	2757	1428	1329	2757	مقعدية الجريصة
--	655	655	--	598	598	--	--	--	1341	1228	2569	1341	1228	2569	الجريصة الشمالية
--	699	699	--	637	637	--	--	--	1249	1207	2456	1249	1207	2456	الجريصة الجنوبية
--	272	272	--	251	251	--	--	--	488	507	995	488	507	995	بسر يانة
--	413	413	--	394	394	--	--	--	902	910	1812	902	910	1812	فج التمر
--	230	230	--	173	173	--	--	--	383	326	709	383	326	709	الناعيم
--	3093	3093	--	2787	2787	--	--	--	5791	5507	11298	5791	5507	11298	مجموع المعتمدية
45	1351	1396	44	1180	1224	102	98	200	2702	2655	5357	2804	2753	5557	القصور
636	--	636	698	--	698	1831	1756	3587	--	--	--	1831	1756	3587	عين القصيبة
349	--	349	345	--	345	887	872	1759	--	--	--	887	872	1759	بانو
310	--	310	301	--	301	788	831	1619	--	--	--	788	831	1619	اللوارة
447	--	447	417	--	417	1010	1119	2129	--	--	--	1010	1119	2129	عين فجيل
451	--	451	466	--	466	1174	1275	2449	--	--	--	1174	1275	2449	الزيتونة
2238	1351	3589	2271	1180	3451	5792	5951	11743	2702	2655	5357	8494	8606	17100	مجموع المعتمدية

عدد السكان والمسكن والأسر حسب المنطقة

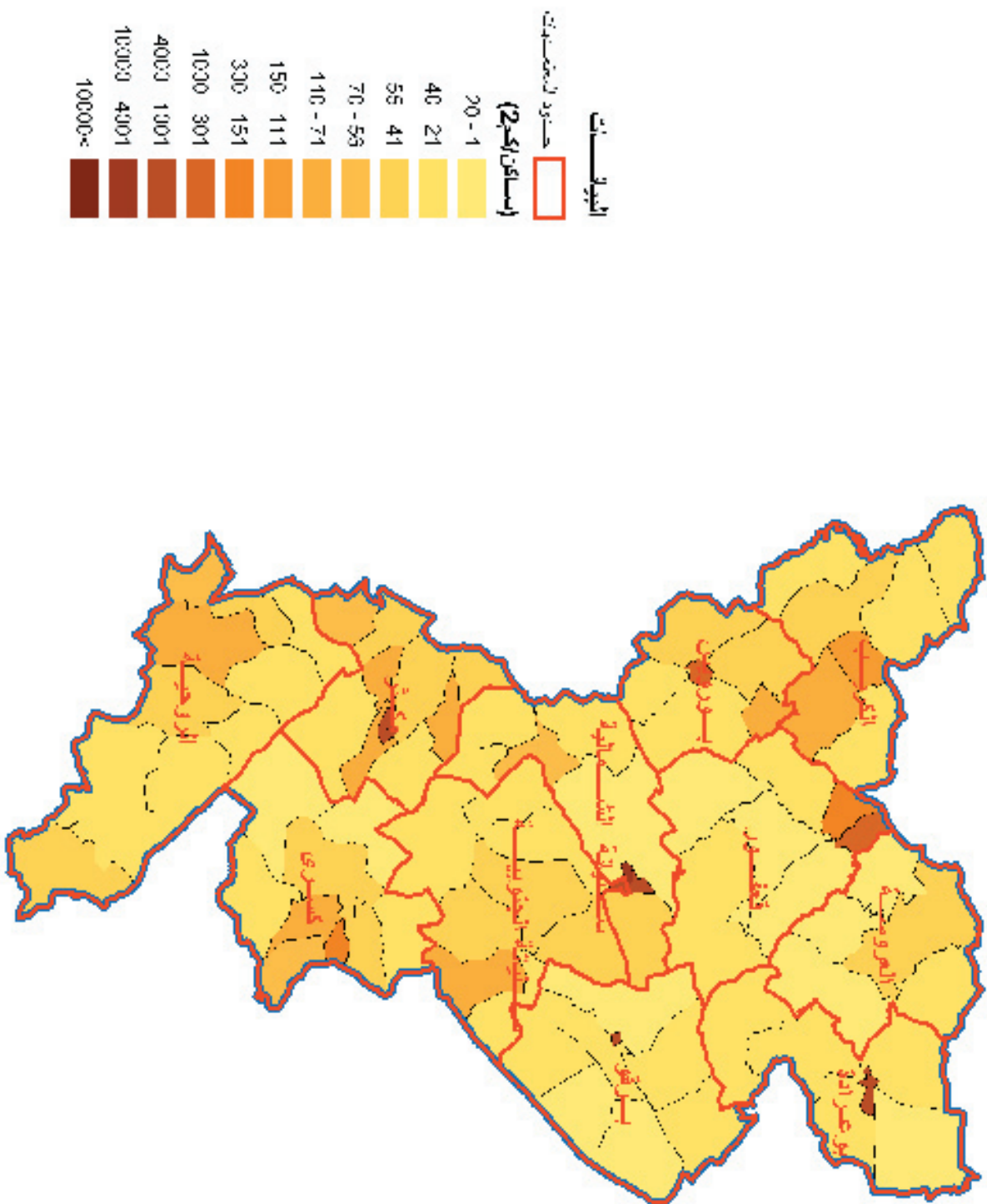
ولاية الكاف  
الجدول 310 (تابع)

المسكن	الأسر						السكان المقيمون						المنطقة		
	الوسط غير البلدي			الوسط غير البلدي			الوسط غير البلدي			الوسط غير البلدي					
	الوسط غير البلدي	الوسط البلدي	مجموع الواسطين	الوسط غير البلدي	الوسط البلدي	مجموع الواسطين	الإناث	الذكور	مجموع الجنسين	الإناث	الذكور	مجموع الجنسين			
--	1329	1329	1155	1155	1155	--	--	--	2629	2504	5133	2629	2504	5133	الدهماني
--	1650	1650	1424	1424	1424	--	--	--	3110	3023	6133	3110	3023	6133	الدهماني الشمالية
885	--	885	924	924	924	2563	2543	5106	--	--	--	2563	2543	5106	الزوارين
387	--	387	427	427	427	860	1033	1893	--	--	--	860	1033	1893	ثرمدة
500	--	500	508	508	508	1221	1200	2421	--	--	--	1221	1200	2421	عبدة
462	613	1075	479	558	1037	1137	1202	2339	1236	1217	2453	2373	2419	4792	أية
462	77	539	461	74	535	1063	1067	2130	177	165	342	1240	1232	2472	الماينة
314	--	314	340	--	340	815	791	1606	--	--	--	815	791	1606	سديي بركات الشمالية
246	--	246	259	--	259	598	595	1193	--	--	--	598	595	1193	سديي بركات الجنوبية
3256	3669	6925	3398	3211	6609	8257	8431	16688	7152	6909	14061	15409	15340	30749	مجموع المعتمدية
300	--	300	263	--	263	593	553	1146	--	--	--	593	553	1146	معتمدية السرس
185	988	1173	186	884	1070	445	522	967	2006	1711	3717	2451	2233	4684	السررس الجنوبية
63	2008	2071	57	1889	1946	371	129	500	4146	4064	8210	4517	4193	8710	حي الفور
555	--	555	544	--	544	1406	1328	2734	--	--	--	1406	1328	2734	بوصلمية
428	--	428	429	--	429	1023	1039	2062	--	--	--	1023	1039	2062	الأربص
369	--	369	381	--	381	1092	1062	2154	--	--	--	1092	1062	2154	المرحي
270	--	270	252	--	252	649	669	1318	--	--	--	649	669	1318	الأبار
150	--	150	136	--	136	339	350	689	--	--	--	339	350	689	الأبار الشرقية
470	--	470	477	--	477	1227	1191	2418	--	--	--	1227	1191	2418	الأمس
2790	2996	5786	2725	2773	5498	7145	6843	13988	6152	5775	11927	13297	12618	25915	مجموع المعتمدية
29081	34820	63901	27822	31285	59107	65851	64268	130119	65172	63499	128671	131023	127767	258790	مجموع ولاية الكاف



## ولاية سليانة

الكثافة السكانية حسب المناطق 2004





## عدد السكان والمسكن والأسر حسب المنطقة

المسكن	الأسر						السكان المقيمون						المسكنات			
	الوسيط غير البلدي			الوسيط البلدي			الوسيط غير البلدي			الوسيط البلدي						
	الوسيط غير البلدي	الوسيط البلدي	مجموع الوسيطين	الأنثى	الذكور	مجموع الجنسين	الأنثى	الذكور	مجموع الجنسين	الأنثى	الذكور	مجموع الجنسين				
--	2656	2656	--	2514	2514	--	--	--	--	5673	5296	10969	5673	5296	10969	سليانة المدينة
--	1373	1373	--	1310	1310	--	--	--	--	2801	2856	5657	2801	2856	5657	سليانة الشمالية
500	--	500	466	--	466	466	1236	1167	2403	--	--	--	1236	1167	2403	العرب
507	--	507	487	--	487	487	1184	1160	2344	--	--	--	1184	1160	2344	جامدة
310	--	310	332	--	332	332	805	795	1600	--	--	--	805	795	1600	مصوح
266	--	266	261	--	261	261	626	704	1330	--	--	--	626	704	1330	الجوي
221	--	221	229	--	229	229	521	538	1059	--	--	--	521	538	1059	الخاصة
179	--	179	162	--	162	162	347	393	740	--	--	--	347	393	740	عين ديسة
1983	4029	6012	1937	3824	5761	4719	4757	9476	8474	8152	16626	13193	12909	26102	مجموع المنطقة	معمدية سليانة الجنوبية
--	1783	1783	--	1666	1666	--	--	--	3847	3770	7617	3847	3770	7617	سليانة الجنوبية	سليانة الجنوبية
344	--	344	324	--	324	324	827	711	1538	--	--	--	827	711	1538	مرج مقدم
535	--	535	528	--	528	528	1222	1270	2492	--	--	--	1222	1270	2492	السقيفة
1117	--	1117	1116	--	1116	1116	2865	2714	5579	--	--	--	2865	2714	5579	سبدي مرشد
330	--	330	320	--	320	320	798	794	1592	--	--	--	798	794	1592	سبدي منصور
493	--	493	258	--	258	258	549	499	1048	--	--	--	549	499	1048	سبدي حسادة
515	--	515	537	--	537	537	1274	1362	2636	--	--	--	1274	1362	2636	سجة
572	--	572	578	--	578	578	1474	1292	2766	--	--	--	1474	1292	2766	أولاد زناق
842	--	842	830	--	830	830	2119	1899	4018	--	--	--	2119	1899	4018	القليل
4748	1783	6531	4491	1666	6157	11128	10541	21669	3847	3770	7617	14975	14311	29286	مجموع المعمدية	مجموع المعمدية

عدد السكان والمسكن والأسر حسب المنطقة

المسكن	الأسر										السكان المقيمون						المنطقة
	الوسط غير البلدي					الوسط البلدي					مجموع الواسطين			مجموع الجنسين			
	الوسط غير البلدي	الوسط البلدي	مجموع الواسطين	الإنثا	الذكور	الوسط غير البلدي	الوسط البلدي	مجموع الواسطين	الإنثا	الذكور	الإنثا	الذكور	مجموع الجنسين				
564	--	564	511	--	511	1233	1150	2383	--	--	1233	1150	2383	أحواز بوعرادة			
--	2801	2801	--	2757	2757	--	--	--	6154	6119	12273	6154	6119	12273	بوعرادة		
245	--	245	212	--	212	507	501	1008	--	--	507	501	1008	فطيس			
452	--	452	412	--	412	984	958	1942	--	--	984	958	1942	هشبر الرومان			
293	--	293	269	--	269	726	745	1471	--	--	726	745	1471	سبدي عد النور			
348	--	348	343	--	343	842	958	1800	--	--	842	958	1800	طرف الثناء			
1902	2801	4703	1747	2757	4504	4292	4312	8604	6154	6119	12273	10446	10431	20877	مجموع المعتمدية		
4	1384	1388	4	1267	1271	9	13	22	2478	2468	4946	2487	2481	4968	معتمدية قفقر		
242	1214	1456	215	1057	1272	464	473	937	2290	2122	4412	2754	2595	5349	قفقر الشرقية		
464	--	464	393	--	393	832	847	1679	--	--	--	832	847	1679	قفقر الغربية		
689	--	689	639	--	639	1580	1479	3059	--	--	--	1580	1479	3059	عين زريق		
147	--	147	123	--	123	265	295	560	--	--	--	265	295	560	الأحواز الشمالية		
209	--	209	194	--	194	443	406	849	--	--	--	443	406	849	الأحواز الجنوبية		
347	--	347	347	--	347	778	721	1499	--	--	--	778	721	1499	الأقصاب		
2102	2598	4700	1915	2324	4239	4371	4234	8605	4768	4590	9358	9139	8824	17963	مجموع المعتمدية		
142	648	790	131	639	770	362	361	723	1430	1370	2800	1792	1731	3523	معتمدية الكريب		
217	1172	1389	233	1104	1337	578	603	1181	2505	2506	5011	3083	3109	6192	الكريب الجنوبية		
552	--	552	535	--	535	1235	1288	2523	--	--	--	1235	1288	2523	الداخية		
477	--	477	434	--	434	1045	877	1922	--	--	--	1045	877	1922	حمام بياضنة الشمالية		
465	--	465	466	--	466	1163	1079	2242	--	--	--	1163	1079	2242	حمام بياضنة الجنوبية		
680	--	680	647	--	647	1575	1531	3106	--	--	--	1575	1531	3106	حمام المسعودي الشمالية		
443	--	443	440	--	440	1055	983	2038	--	--	--	1055	983	2038	برج المسعودي الجنوبية		
2976	1820	4796	2886	1743	4629	7013	6722	13735	3935	3876	7811	10948	10598	21546	مجموع المعتمدية		



## عدد السكان والمسكن والأسر حسب المنطقة

المسكن	الأسر				السكان المقيمون								المنطقة		
	الأسر				الوسط غير البلدي				الوسط البلدي						
	الوسط غير البلدي	الوسط البلدي	مجموع الواسطين	مجموع الأسر	الإنثى	الذكور	مجموع الجنسين	الإنثى	الذكور	مجموع الجنسين	الإنثى	الذكور		مجموع الجنسين	
--	938	938	--	764	764	--	--	--	1887	1813	3700	1887	1813	3700	بورويس الشمالية
492	--	492	497	--	497	1254	1238	2492	--	--	--	1254	1238	2492	بورويس الجنوبية
202	--	202	202	--	202	502	527	1029	--	--	--	502	527	1029	التريشة
619	--	619	616	--	616	1714	1703	3417	--	--	--	1714	1703	3417	العجاسي
643	--	643	676	--	676	1638	1681	3319	--	--	--	1638	1681	3319	عين عاشور
322	--	322	310	--	310	1049	706	1755	--	--	--	1049	706	1755	محطة الكريب
2278	938	3216	2301	764	3065	6157	5855	12012	1887	1813	3700	8044	7668	15712	مجموع المنطقة
--	1596	1596	--	1452	1452	--	--	--	3420	3465	6885	3420	3465	6885	مكز الشمالية
--	1511	1511	--	1344	1344	--	--	--	3030	3027	6057	3030	3027	6057	مكز الجنوبية
371	--	371	374	--	374	1041	1139	2180	--	--	--	1041	1139	2180	صيار
267	--	267	249	--	249	644	724	1368	--	--	--	644	724	1368	القرعة
441	--	441	481	--	481	1266	1315	2581	--	--	--	1266	1315	2581	باز
318	--	318	309	--	309	749	801	1550	--	--	--	749	801	1550	بني حازم
341	--	341	342	--	342	969	981	1950	--	--	--	969	981	1950	رأس الوادي
350	--	350	340	--	340	1012	1009	2021	--	--	--	1012	1009	2021	الصدين
250	--	250	243	--	243	706	629	1335	--	--	--	706	629	1335	الشواريبة
398	--	398	386	--	386	1129	1181	2310	--	--	--	1129	1181	2310	سنة الحداد
540	--	540	500	--	500	1436	1466	2902	--	--	--	1436	1466	2902	السوالم
3276	3107	6383	3224	2796	6020	8952	9245	18197	6450	6492	12942	15402	15737	31139	مجموع المنطقة

## عدد السكان والمسكن والأسر حسب المنطقة

المسكن	الأسر				السكان المقيمون						المنطقة				
	الوسيط غير البلدي			الوسيط البلدي			مجموع الواسطين								
	الوسيط غير البلدي	الوسيط البلدي	مجموع الواسطين	الإناث	الذكور	مجموع الجنسين	الإناث	الذكور	مجموع الجنسين	الإناث		الذكور	مجموع الجنسين		
613	--	613	644	--	644	1859	1871	3730	--	--	1859	1871	3730	الحياينة الشمالية	
882	--	882	769	--	769	2075	2218	4293	--	--	2075	2218	4293	الحياينة الجنوبية	
361	--	361	323	--	323	860	889	1749	--	--	860	889	1749	الجميلات	
324	--	324	394	--	394	1091	1119	2210	--	--	1091	1119	2210	السميرات الشمالية	
182	--	182	178	--	178	502	602	1104	--	--	502	602	1104	السميرات الجنوبية	
229	--	229	257	--	257	773	799	1572	--	--	773	799	1572	المساحة	
222	--	222	221	--	221	624	590	1214	--	--	624	590	1214	الهرية	
740	907	1647	807	877	1684	2102	2346	4448	2106	2201	4307	4208	4547	8755	الروحية
344	--	344	345	--	345	891	930	1821	--	--	891	930	1821	الحمية	
537	--	537	637	--	637	1732	1811	3543	--	--	1732	1811	3543	بوعجيلة	
4434	907	5341	4575	877	5452	12509	13175	25684	2106	2201	4307	14615	15376	29991	مجموع المنطقة
														معدية كسرى	
138	653	791	137	550	687	345	356	701	1277	1213	2490	1622	1569	3191	كسرى
226	--	226	214	--	214	530	535	1065	--	--	530	535	1065	الحمام	
416	--	416	375	--	375	893	855	1748	--	--	893	855	1748	المنصورة الشمالية	
445	--	445	369	--	369	948	957	1905	--	--	948	957	1905	المنصورة الجنوبية	
366	--	366	361	--	361	933	958	1891	--	--	933	958	1891	بوعبد الله	
431	--	431	411	--	411	1131	1253	2384	--	--	1131	1253	2384	القرية الشمالية	
373	--	373	367	--	367	799	1442	2241	--	--	799	1442	2241	القرية الجنوبية	
346	--	346	334	--	334	1014	955	1969	--	--	1014	955	1969	الفضول	
304	--	304	274	--	274	679	690	1369	--	--	679	690	1369	اللززة	
3045	653	3698	2842	550	3392	7272	8001	15273	1277	1213	2490	8549	9214	17763	مجموع المنطقة

## عدد السكان والمسكن والأسر حسب المنطقة

المسكن	الأسر						السكان المقيمون						المنطقة		
	الوسيط غير البلدي			الوسيط البلدي			الوسيط غير البلدي			الوسيط البلدي					
	الوسيط غير البلدي	الوسيط البلدي	مجموع الواسطين	الوسيط غير البلدي	الوسيط البلدي	مجموع الواسطين	الوسيط غير البلدي	الوسيط البلدي	مجموع الواسطين	الوسيط غير البلدي	الوسيط البلدي	مجموع الواسطين			
--	1105	1105	--	1015	1015	--	--	--	2298	2249	4547	2298	2249	4547	برقو
231	--	231	216	--	216	552	580	1132	--	--	--	552	580	1132	أحواز برقو
331	--	331	314	--	314	747	750	1497	--	--	--	747	750	1497	أولاد فرج
321	--	321	308	--	308	806	752	1558	--	--	--	806	752	1558	سبدي سعيد
322	--	322	311	--	311	766	759	1525	--	--	--	766	759	1525	عين فرنة
248	--	248	235	--	235	520	532	1052	--	--	--	520	532	1052	عين بوسعدية
294	--	294	280	--	280	685	757	1442	--	--	--	685	757	1442	الدرجة
282	--	282	247	--	247	480	590	1070	--	--	--	480	590	1070	النجارين
2029	1105	3134	1911	1015	2926	4556	4720	9276	2298	2249	4547	6854	6969	13823	مجموع المقعدية
مقعدية العروسة															
641	659	1300	566	607	1173	1267	1210	2477	1347	1274	2621	2614	2484	5098	العروسة
526	--	526	454	--	454	892	832	1724	--	--	--	892	832	1724	بوجليدة
378	--	378	352	--	352	805	814	1619	--	--	--	805	814	1619	الزمل
157	--	157	142	--	142	298	303	601	--	--	--	298	303	601	مسرطنة
200	--	200	182	--	182	368	373	741	--	--	--	368	373	741	سيد عياد
1902	659	2561	1696	607	2303	3630	3532	7162	1347	1274	2621	4977	4806	9783	مجموع المقعدية
30675	20400	51075	29525	18923	48448	74599	75094	149693	42543	41749	84292	117142	116843	233985	مجموع ولاية سليانة







المسكن	الأسر				السكان المقيمون								المنطقة		
	الأسر				الوسط غير البلدي				الوسط البلدي						
	الوسط غير البلدي	الوسط البلدي	مجموع الواسطين	مجموع الأسر	الإنثى	الذكور	مجموع الجنسين	الإنثى	الذكور	مجموع الجنسين	الإنثى	الذكور		مجموع الجنسين	
--	2946	2946	--	2058	2058	--	--	--	3356	3361	6717	3356	3361	6717	بو رجف
--	2102	2102	--	1636	1636	--	--	--	2919	2759	5678	2919	2759	5678	المدينة
--	1939	1939	--	1658	1658	--	--	--	3197	3089	6286	3197	3089	6286	علي البهوان
--	1412	1412	--	996	996	--	--	--	1656	1667	3323	1656	1667	3323	محمد معروف
--	3547	3547	--	2273	2273	--	--	--	3761	3915	7676	3761	3915	7676	خزامة
--	11946	11946	--	8621	8621	--	--	--	14889	14791	29680	14889	14791	29680	مجموع المقضية
مقضية سوسة الرياض															
--	2221	2221	--	2145	2145	--	--	--	5136	5319	10455	5136	5319	10455	زاوية سوسة
--	1611	1611	--	1481	1481	--	--	--	3322	3399	6721	3322	3399	6721	قصيبة سوسة
--	508	508	--	460	460	--	--	--	994	1047	2041	994	1047	2041	الثريات
--	2941	2941	--	2434	2434	--	--	--	5742	5927	11669	5742	5927	11669	الزهور
--	5616	5616	--	4326	4326	--	--	--	8879	9479	18358	8879	9479	18358	حي الرياض
--	5044	5044	--	3967	3967	--	--	--	7491	8598	16089	7491	8598	16089	العهد الجديد
--	17941	17941	--	14813	14813	--	--	--	31564	33769	65333	31564	33769	65333	مجموع المقضية
مقضية سوسة الجوهرة															
--	7426	7426	--	5501	5501	--	--	--	10667	10942	21609	10667	10942	21609	وادي بليان
--	2612	2612	--	2229	2229	--	--	--	4403	4422	8825	4403	4422	8825	حشاد
--	3296	3296	--	2730	2730	--	--	--	5174	5546	10720	5174	5546	10720	الهادي شاكر
--	3747	3747	--	3258	3258	--	--	--	6744	6840	13584	6744	6840	13584	بوحسنية
--	2657	2657	--	2104	2104	--	--	--	3984	3941	7925	3984	3941	7925	محمد القروي
--	19738	19738	--	15822	15822	--	--	--	30972	31691	62663	30972	31691	62663	مجموع المقضية

## عدد السكان والمسكن والأسر حسب المنطقة

المسكن	الأسر						السكان المقيمون						المنطقة		
	الأسر			السكان المقيمون			الأسر			السكان المقيمون					
	الوسيط غير البلدي	الوسيط البلدي	مجموع الوسيطين	الذكور	الإناث	مجموع الجنسين	الذكور	الإناث	مجموع الجنسين	الذكور	الإناث	مجموع الجنسين			
معمدية سوسة سيدي عبد الحميد	--	4774	4774	--	4288	4288	--	9211	9381	18592	9211	9381	18592	الطيب المهيري	
إبن خلون	--	3246	3246	--	3040	3040	--	7031	7221	14252	7031	7221	14252	إبن خلون	
قصيبة الشط	--	2387	2387	--	2209	2209	--	5314	5316	10630	5314	5316	10630	قصيبة الشط	
سيدي عبد الحميد	--	1101	1101	--	693	693	--	1319	1464	2783	1319	1464	2783	سيدي عبد الحميد	
مجموع المعمدية	--	11508	11508	--	10230	10230	--	22875	23382	46257	22875	23382	46257	مجموع المعمدية	
معمدية حمام سوسة	--	3214	3214	--	2752	2752	--	5477	5522	10999	5477	5522	10999	المدنية	
القطاري	--	2062	2062	--	586	586	--	1101	1141	2242	1101	1141	2242	القطاري	
بئر موسى	--	2853	2853	--	1717	1717	--	3066	3197	6263	3066	3197	6263	بئر موسى	
سهول	--	3198	3198	--	2690	2690	--	5295	5582	10877	5295	5582	10877	سهول	
الغرابي	--	1176	1176	--	1001	1001	--	2028	2276	4304	2028	2276	4304	الغرابي	
مجموع المعمدية	--	12503	12503	--	8746	8746	--	16967	17718	34685	16967	17718	34685	مجموع المعمدية	
معمدية أكددة	--	2605	2605	--	2271	2271	--	4642	4856	9498	4642	4856	9498	أكودة الشرقية	
أكودة الغربية	--	1969	1969	--	1790	1790	--	3734	3809	7543	3734	3809	7543	أكودة الغربية	
شط مرزم	1950	--	1950	928	--	928	1796	1886	3682	--	1796	1886	3682	شط مرزم	
شط الرمان	--	563	563	--	471	471	--	901	1056	1957	901	1056	1957	شط الرمان	
القاضيبة	317	--	317	188	--	188	369	429	798	--	369	429	798	القاضيبة	
الطاطنة	--	1035	1035	--	631	631	--	1026	1213	2239	1026	1213	2239	الطاطنة	
مجموع المعمدية	2267	6172	8439	1116	5163	6279	2165	2315	4480	10303	10934	21237	12468	13249	25717



عدد السكان والمسكن والأسر حسب المنطقة

المسكن	الأسر				السكان المقيمون								المنطقة			
	الأسر				الوسط غير البلدي				الوسط البلدي							
	الوسط غير البلدي	الوسط البلدي	مجموع الواسطين	مجموع الواسطين	الذكور	الذكور	الذكور	الذكور	الذكور	الذكور	الذكور	الذكور		الذكور	الذكور	
--	2294	2294	--	2250	2250	--	--	--	--	5259	5459	10718	5259	5459	10718	الجرابنة
--	1844	1844	--	1916	1916	--	--	--	--	4572	4766	9338	4572	4766	9338	الزعارنة الغربية
--	3278	3278	--	3234	3234	--	--	--	--	7407	7741	15148	7407	7741	15148	الزعارنة الشرقية
--	2256	2256	--	2289	2289	--	--	--	--	5272	5514	10786	5272	5514	10786	أولاد محمد
659	--	659	664	--	664	664	1655	1619	3274	--	--	--	1655	1619	3274	السد الغربي
362	--	362	356	--	356	356	965	967	1932	--	--	--	965	967	1932	بلعوم
1021	9672	10693	1020	9689	10709	2620	2586	5206	22510	23480	45990	25130	26066	51196	مجموع المنطقة	مقننية سيدي بو طي
--	2436	2436	--	2103	2103	--	--	--	4468	4543	9011	4468	4543	9011	سيدي بو طي	سيدي بو طي
409	--	409	378	--	378	856	908	1764	--	--	--	856	908	1764	السد القبلي	السد القبلي
421	--	421	384	--	384	941	917	1858	--	--	--	941	917	1858	السد الحوفي (السطح)	السد الحوفي (السطح)
245	--	245	218	--	218	459	520	979	--	--	--	459	520	979	الشوشة	الشوشة
289	--	289	239	--	239	529	566	1095	--	--	--	529	566	1095	وريمة	وريمة
342	--	342	321	--	321	788	731	1519	--	--	--	788	731	1519	منزل المحطة	منزل المحطة
293	--	293	277	--	277	675	705	1380	--	--	--	675	705	1380	المهانية	المهانية
1999	2436	4435	1817	2103	3920	4248	4347	8595	4468	4543	9011	8716	8890	17606	مجموع المنطقة	مقننية هرقلة
--	1512	1512	--	1101	1101	--	--	--	2428	2519	4947	2428	2519	4947	هرقلة	هرقلة
--	211	211	--	217	217	--	--	--	675	710	1385	675	710	1385	العريبات	العريبات
388	--	388	377	--	377	776	805	1581	--	--	--	776	805	1581	السويح	السويح
388	1723	2111	377	1318	1695	776	805	1581	3103	3229	6332	3879	4034	7913	مجموع المنطقة	مجموع المنطقة

عدد السكان والمسكن والأسر حسب المنطقة

المسكن	الأسر						السكان المقيمون						المنطقة		
	الوسيط غير البلدي			الوسيط البلدي			الوسيط غير البلدي			الوسيط البلدي					
	الوسيط غير البلدي	الوسيط البلدي	مجموع الوسيطين	الإنثا	الذكور	مجموع الجنسين	الإنثا	الذكور	مجموع الجنسين	الإنثا	الذكور	مجموع الجنسين			
16	2505	2521	16	2127	2143	33	46	79	5047	4934	9981	5080	4980	10060	التيغمة
422	--	422	418	--	418	1151	1119	2270	--	--	--	1151	1119	2270	الفرادة
587	--	587	550	--	550	1410	1476	2886	--	--	--	1410	1476	2886	قرية الشريعة
875	--	875	795	--	795	2145	2154	4299	--	--	--	2145	2154	4299	قرية العريفة
843	--	843	742	--	742	1897	1901	3798	--	--	--	1897	1901	3798	الشقرانية
649	--	649	610	--	610	1639	1591	3230	--	--	--	1639	1591	3230	أولاد عبد الله
143	--	143	102	--	102	311	292	603	--	--	--	311	292	603	تكرونة
270	--	270	249	--	249	672	591	1263	--	--	--	672	591	1263	منزل فاتح
435	--	435	395	--	395	1099	1086	2185	--	--	--	1099	1086	2185	القارصي
646	--	646	601	--	601	1581	1566	3147	--	--	--	1581	1566	3147	عين مناكر
842	--	842	811	--	811	2280	2284	4564	--	--	--	2280	2284	4564	هيش
591	--	591	526	--	526	1425	1265	2690	--	--	--	1425	1265	2690	منزل دار بلواعر
501	--	501	463	--	463	1249	1182	2431	--	--	--	1249	1182	2431	مرابط حشاد
6820	2505	9325	6278	2127	8405	16892	16553	33445	5047	4934	9981	21939	21487	43426	مجموع المنطقة
67	1644	1711	68	1444	1512	155	160	315	3454	3414	6868	3609	3574	7183	توفيشة
222	--	222	228	--	228	576	552	1128	--	--	--	576	552	1128	وادي الخروب
501	--	501	521	--	521	1242	1294	2536	--	--	--	1242	1294	2536	سبدي خليفة
553	--	553	553	--	553	1460	1420	2880	--	--	--	1460	1420	2880	الصفحة
511	--	511	508	--	508	1063	1064	2127	--	--	--	1063	1064	2127	سبدي سعيد
558	--	558	516	--	516	1197	1230	2427	--	--	--	1197	1230	2427	عين الرحمة
213	--	213	222	--	222	537	501	1038	--	--	--	537	501	1038	المثاليين
--	358	358	--	329	329	--	--	--	845	760	1605	845	760	1605	السلام
501	113	614	512	54	566	1226	1203	2429	112	116	228	1338	1319	2657	سبدي مطير
3126	2115	5241	3128	1827	4955	7456	7424	14880	4411	4290	8701	11867	11714	23581	مجموع المنطقة

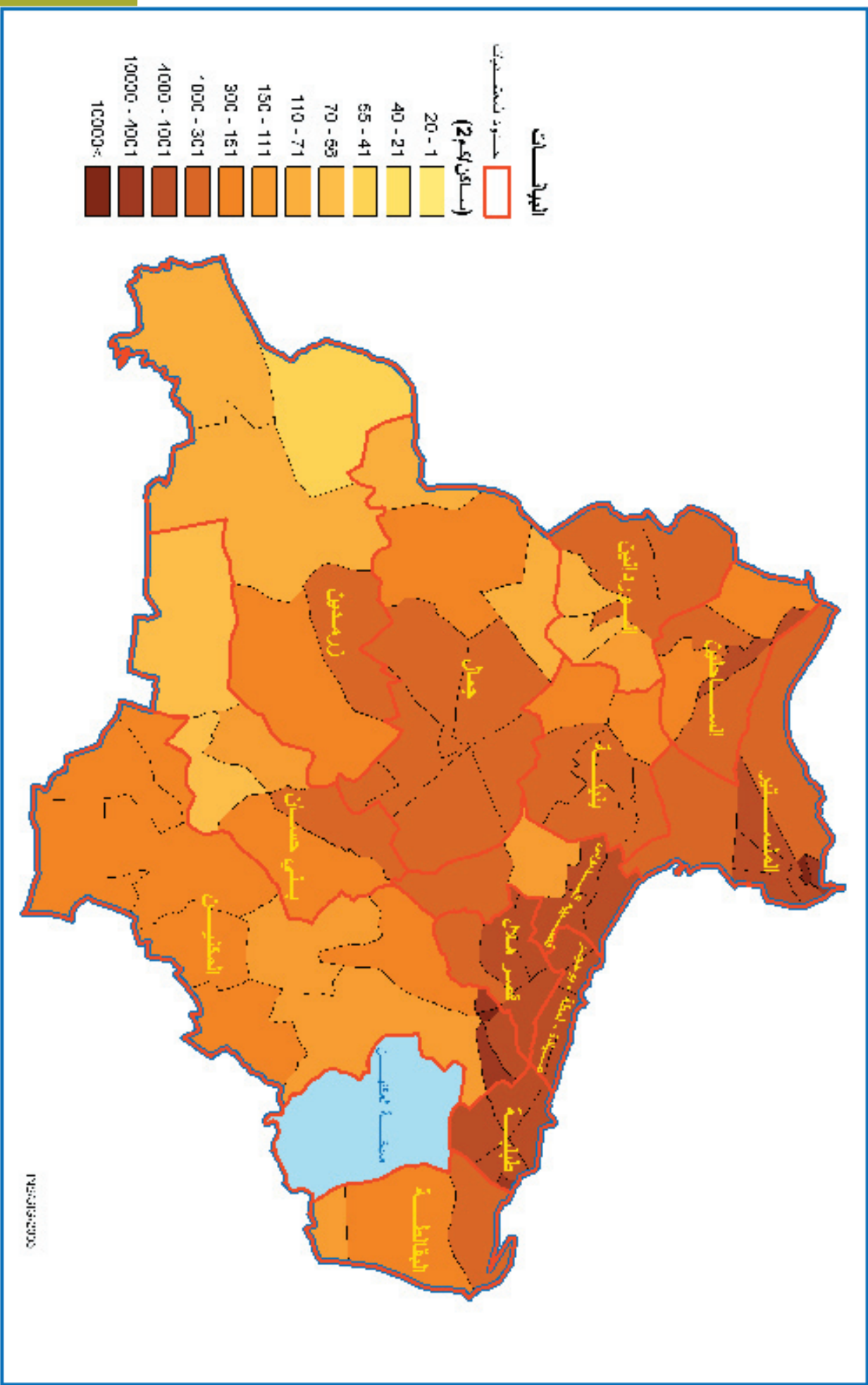
## عدد السكان والمسكن والأسر حسب المنطقة

المسكن	الأسر		السكان المقيمون												
			الوسط غير البلدي						الوسط البلدي						
			الوسط غير البلدي	الوسط البلدي	مجموع	الإناث	الذكور	مجموع الجنسين	الوسط غير البلدي	الوسط البلدي	مجموع	الإناث	الذكور	مجموع الجنسين	
658	--	658	618	--	618	2129	1606	3735	--	--	--	2129	1606	3735	كندار
152	--	152	150	--	150	407	405	812	--	--	--	407	405	812	البحر الجديد
163	--	163	157	--	157	533	481	1014	--	--	--	533	481	1014	البلالمة
307	--	307	322	--	322	761	900	1661	--	--	--	761	900	1661	الباشاشمة
235	--	235	226	--	226	558	597	1155	--	--	--	558	597	1155	أولاد العابد
163	--	163	153	--	153	369	386	755	--	--	--	369	386	755	القطاعة
508	--	508	495	--	495	1309	1195	2504	--	--	--	1309	1195	2504	أولاد عامر
2186	--	2186	2121	--	2121	6066	5570	11636	--	--	--	6066	5570	11636	مجموع المقعدية
مقعدية سيدي الهاني															
--	406	406	--	341	341	--	--	--	851	767	1618	851	767	1618	سيدي الهاني المركزية
418	--	418	373	--	373	987	848	1835	--	--	--	987	848	1835	سيدي الهاني الغربية
563	34	597	487	30	517	1276	1179	2455	58	67	125	1334	1246	2580	سيدي الهاني الجنوبية
88	287	375	69	267	336	164	161	325	705	610	1315	869	771	1640	أولاد علي بيهاني
405	--	405	360	--	360	1002	853	1855	--	--	--	1002	853	1855	كروسية الغربية
526	--	526	463	--	463	1122	964	2086	--	--	--	1122	964	2086	كروسية المركزية
2000	727	2727	1752	638	2390	4551	4005	8556	1614	1444	3058	6165	5449	11614	مجموع المقعدية

عدد السكان والمسكن والأسر حسب المنطقة

المسكن	الأسر										السكان المقيمون						المنطقة
	الوسيط غير البلدي					الوسيط البلدي					الوسيط غير البلدي			الوسيط البلدي			
	الوسيط غير البلدي	الوسيط البلدي	مجموع الواسطين	الوسيط غير البلدي	الوسيط البلدي	مجموع الواسطين	الإناث	الذكور	مجموع الجنسين	الإناث	الذكور	مجموع الجنسين	الإناث	الذكور	مجموع الجنسين		
17	2019	2036	10	1592	1602	26	25	51	3477	3184	6661	3503	3209	6712	التوزة الشمالية		
--	916	916	--	762	762	--	--	--	1602	1630	3232	1602	1630	3232	التوزة الجنوبية		
74	1834	1908	75	1369	1444	146	174	320	2931	2768	5699	3077	2942	6019	الجديدين		
--	1276	1276	--	959	959	--	--	--	2048	1816	3864	2048	1816	3864	الجديدين		
528	1931	2459	212	1378	1590	407	458	865	2978	2855	5833	3385	3313	6698	الحبيب ثامر		
742	--	742	635	--	635	1587	1638	3225	--	--	--	1587	1638	3225	المردين		
357	786	1143	163	536	699	395	415	810	1196	1172	2368	1591	1587	3178	المناصحة		
--	1788	1788	--	1464	1464	--	--	--	3295	2991	6286	3295	2991	6286	الغربيين		
1210	--	1210	949	--	949	2102	2054	4156	--	--	--	2102	2054	4156	الكلايس		
129	1775	1904	101	1491	1592	95	135	230	3424	3180	6604	3519	3315	6834	القبايلين		
--	1352	1352	--	957	957	--	--	--	2482	2237	4719	2482	2237	4719	التر		
531	--	531	449	--	449	1188	1033	2221	--	--	--	1188	1033	2221	الفرادي		
1258	--	1258	886	--	886	1779	1605	3384	--	--	--	1779	1605	3384	البرجين		
791	--	791	604	--	604	1269	1370	2639	--	--	--	1269	1370	2639	بني ربيعة		
820	--	820	580	--	580	1180	1443	2623	--	--	--	1180	1443	2623	بني كلثوم		
243	2772	3015	155	2269	2424	306	385	691	5322	5133	10455	5628	5518	11146	النخاجرة		
--	1924	1924	--	1827	1827	--	--	--	4564	3880	8444	4564	3880	8444	المسجين		
6700	18373	25073	4819	14604	19423	10480	10735	21215	33319	30846	64165	43799	41581	85380	مجموع المقعدية		
مقعدية القلعة الصغرى																	
--	3079	3079	--	2608	2608	--	--	--	5269	5897	11166	5269	5897	11166	القلعة الصغرى الشرقية		
--	1282	1282	--	1200	1200	--	--	--	2692	2658	5350	2692	2658	5350	القلعة الصغرى حشاد		
--	2215	2215	--	1996	1996	--	--	--	4292	4270	8562	4292	4270	8562	القلعة الصغرى المدينة		
519	--	519	475	--	475	1003	1129	2132	--	--	--	1003	1129	2132	القر		
172	--	172	111	--	111	246	270	516	--	--	--	246	270	516	وادي لاية		
691	6576	7267	586	5804	6390	1249	1399	2648	12253	12825	25078	13502	14224	27726	مجموع المقعدية		
27198	123935	151133	23014	101505	124519	56503	55739	112242	214295	217876	432171	270798	273615	544413	مجموع ولاية سوسة		

**ولاية المنستير**  
الكثافة السكانية حسب المناطق 2004





## عدد السكان والمسكن والأسر حسب المنطقة

المسكن	الأسر			السكان المقيمون						المنطقة			
	الوسيط البلدي	مجموع الوسيطين	الوسيط غير البلدي	الوسيط غير البلدي			الوسيط البلدي						
				الذكور	مجموع الجنسين	الإناث	الذكور	مجموع الجنسين	الإناث				
--	2389	2389	--	1920	1920	--	3037	2970	6007	3037	2970	6007	المنية
--	2811	2811	--	2028	2028	--	3388	3777	7165	3388	3777	7165	المنية 2
--	4195	4195	--	3485	3485	--	5864	6723	12587	5864	6723	12587	باب العربي
--	2786	2786	--	1980	1980	--	3315	3589	6904	3315	3589	6904	الربط
--	4000	4000	--	3136	3136	--	6152	6769	12921	6152	6769	12921	الحلية
--	3059	3059	--	2515	2515	--	4559	5190	9749	4559	5190	9749	الحلية 2
--	5680	5680	--	4359	4359	--	7375	8838	16213	7375	8838	16213	صقائن
--	2127	2127	--	2018	2018	--	4849	4899	9748	4849	4899	9748	خنيس
--	27047	27047	--	21441	21441	--	38539	42755	81294	38539	42755	81294	مجموع المقعدية
--	1601	1601	--	1406	1406	--	3306	3372	6678	3306	3372	6678	مقعدية الوردانين
--	2388	2388	--	2124	2124	--	5013	5118	10131	5013	5118	10131	الوردانين الشمالية
--	264	264	--	221	221	--	526	492	1018	526	492	1018	الوردانين الجنوبية
--	133	133	--	111	111	--	272	284	556	272	284	556	مزل خير
--	100	100	--	95	95	--	228	241	469	228	241	469	سيدي بو عثمان
--	4486	4486	--	3957	3957	--	9345	9507	18852	9345	9507	18852	وادي الجبس
--	2110	2110	--	1670	1670	--	3453	3681	7134	3453	3681	7134	مجموع المقعدية الساحطين
--	1543	1543	--	1297	1297	--	2699	2878	5577	2699	2878	5577	مقعدية الساحطين الشرقية
--	1199	1199	--	1093	1093	--	2429	2563	4992	2429	2563	4992	الساحطين الغربية
--	566	566	--	507	507	--	1200	1162	2362	1200	1162	2362	سيدي عامر
--	373	373	--	322	322	--	794	940	1734	794	940	1734	مقعدية
--	5791	5791	--	4889	4889	--	10575	11224	21799	10575	11224	21799	مسجد عيسى
--	5791	5791	--	4889	4889	--	10575	11224	21799	10575	11224	21799	مجموع المقعدية

عدد السكان والمسكن والأسر حسب المنطقة

المسكن	الأسر						السكان المقيمون						المسكن
	الوسيط غير البلدي			الوسيط البلدي			الوسيط غير البلدي			الوسيط البلدي			
	الوسيط غير البلدي	الوسيط البلدي	مجموع الوسيطين	الاناث	التكور	مجموع الجنسين	الاناث	التكور	مجموع الجنسين	الاناث	التكور	مجموع الجنسين	
مستعمرة زرمدين	--	295	295	--	289	289	747	744	1491	747	744	1491	المراوعة
مزل الحياة	--	1019	1019	--	864	864	2098	2149	4247	2098	2149	4247	مزل الحياة
المليشات	--	779	779	--	774	774	2131	2109	4240	2131	2109	4240	المليشات
زرمدين الشمالية	--	1917	1917	--	1552	1552	3719	3748	7467	3719	3748	7467	زرمدين الشمالية
زرمدين الجنوبية	--	1904	1904	--	1742	1742	4307	4195	8502	4307	4195	8502	زرمدين الجنوبية
مجموع المستعمرة	--	5914	5914	--	5221	5221	13002	12945	25947	13002	12945	25947	مجموع المستعمرة
مستعمرة بني حسن	--	1286	1286	--	1045	1045	2218	2180	4398	2218	2180	4398	بني حسن القبيلة
بني حسن الجوفية	--	1000	1000	--	839	839	1839	1816	3655	1839	1816	3655	بني حسن الجوفية
حاتم	--	356	356	--	286	286	682	759	1441	682	759	1441	حاتم
الجانحة	--	276	276	--	170	170	369	416	785	369	416	785	الجانحة
الغلاة	--	571	571	--	472	472	1156	1215	2371	1156	1215	2371	الغلاة
مجموع المستعمرة جمال	--	3489	3489	--	2812	2812	6264	6386	12650	6264	6386	12650	مجموع المستعمرة جمال
جمال القبيلة	--	1818	1818	--	1681	1681	4065	4222	8287	4065	4222	8287	جمال القبيلة
جمال الجوفية	--	2042	2042	--	1916	1916	4422	4417	8839	4422	4417	8839	جمال الجوفية
جمال الشرقية	--	2579	2579	--	2215	2215	5294	5051	10345	5294	5051	10345	جمال الشرقية
جمال الغربية	--	2864	2864	--	2662	2662	6553	6500	13053	6553	6500	13053	جمال الغربية
زاوية ققطش	--	1245	1245	--	1145	1145	2824	2780	5604	2824	2780	5604	زاوية ققطش
بئر الطيب	--	263	263	--	246	246	600	645	1245	600	645	1245	بئر الطيب
مزل كامل	--	1890	1890	--	1264	1264	2877	2775	5652	2877	2775	5652	مزل كامل
الهادرة	--	264	264	--	215	215	504	481	985	504	481	985	الهادرة
الطابرة	--	274	274	--	234	234	617	645	1262	617	645	1262	الطابرة
مجموع المستعمرة	--	13239	13239	--	11578	11578	27756	27516	55272	27756	27516	55272	مجموع المستعمرة



عدد السكان والمسكن والأسر حسب المنطقة

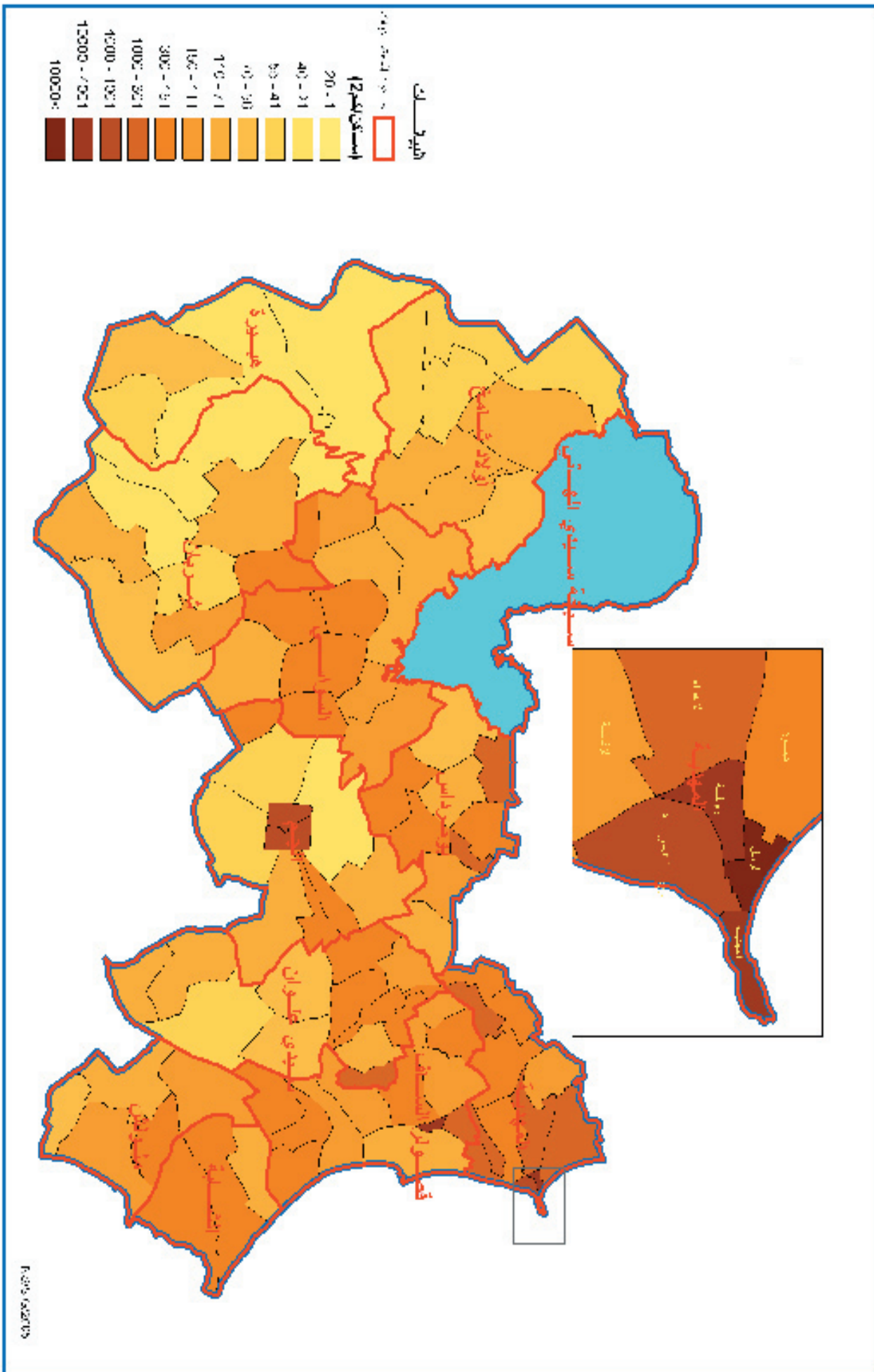
المنطقة	السكان		الأسر						السكان المقيمون						مجموع الواسطين						
	الأسر		الأسر		الأسر		الأسر		الأسر		الأسر		الأسر		الأسر		الأسر		الأسر		
	الوسيط غير البلدي	الوسيط البلدي	مجموع الواسطين	الوسيط غير البلدي	الوسيط البلدي	مجموع الواسطين	الإناث	الذكور	مجموع الجنسين	الإناث	الذكور	مجموع الجنسين	الإناث	الذكور	مجموع الجنسين	الإناث	الذكور	مجموع الجنسين	الإناث	الذكور	مجموع الجنسين
معمدية بنبلة	--	951	951	--	910	910	--	--	--	2163	2211	4374	2163	2211	4374	2163	2211	4374	2163	2211	4374
نبلة الغربية	--	1216	1216	--	1144	1144	--	--	2899	2886	5785	2899	2886	5785	2899	2886	5785	2899	2886	5785	
الغارة	--	691	691	--	653	653	--	--	1660	1581	3241	1660	1581	3241	1660	1581	3241	1660	1581	3241	
مزل النور	--	2100	2100	--	1941	1941	--	--	4830	5276	10106	4830	5276	10106	4830	5276	10106	4830	5276	10106	
المصنور	--	678	678	--	627	627	--	--	1263	1378	2641	1263	1378	2641	1263	1378	2641	1263	1378	2641	
مزل حرب	--	271	271	--	247	247	--	--	589	646	1235	589	646	1235	589	646	1235	589	646	1235	
مجموع المعمدية	--	5907	5907	--	5522	5522	--	--	13404	13978	27382	13404	13978	27382	13404	13978	27382	13404	13978	27382	
معمدية المكين	--	2368	2368	--	2272	2272	--	--	5364	5704	11068	5364	5704	11068	5364	5704	11068	5364	5704	11068	
المكين الشرقية	--	1400	1400	--	1271	1271	--	--	2980	3099	6079	2980	3099	6079	2980	3099	6079	2980	3099	6079	
المكين القبلية	--	1132	1132	--	1031	1031	--	--	2242	2183	4425	2242	2183	4425	2242	2183	4425	2242	2183	4425	
المكين الجوفية	--	2688	2688	--	2468	2468	--	--	6077	6160	12237	6077	6160	12237	6077	6160	12237	6077	6160	12237	
رأس الوادي	--	2089	2089	--	2008	2008	--	--	4496	4527	9023	4496	4527	9023	4496	4527	9023	4496	4527	9023	
المكين الغربية	--	1149	1149	--	1112	1112	--	--	2658	2899	5557	2658	2899	5557	2658	2899	5557	2658	2899	5557	
خير الدين	--	930	930	--	804	804	--	--	2091	1893	3984	2091	1893	3984	2091	1893	3984	2091	1893	3984	
سيدي بئر	--	696	696	--	613	613	--	--	1489	1559	3048	1489	1559	3048	1489	1559	3048	1489	1559	3048	
منزل فارسي	--	961	961	--	864	864	--	--	2181	1992	4173	2181	1992	4173	2181	1992	4173	2181	1992	4173	
الشراحل	--	816	816	--	848	848	--	--	2310	2215	4525	2310	2215	4525	2310	2215	4525	2310	2215	4525	
عميرة الفحول	--	1266	1266	--	1233	1233	--	--	3390	3380	6770	3390	3380	6770	3390	3380	6770	3390	3380	6770	
عميرة الحجاج	--	593	593	--	557	557	--	--	1399	1374	2773	1399	1374	2773	1399	1374	2773	1399	1374	2773	
عميرة التوارزة	--	473	473	--	473	473	--	--	1084	1139	2223	1084	1139	2223	1084	1139	2223	1084	1139	2223	
عميرة التوارزة الجنوبية	--	16561	16561	--	15554	15554	--	--	37761	38124	75885	37761	38124	75885	37761	38124	75885	37761	38124	75885	
مجموع المعمدية	--	1597	1597	--	1348	1348	--	--	3063	3092	6155	3063	3092	6155	3063	3092	6155	3063	3092	6155	
معمدية البقالطة	--	2007	2007	--	1549	1549	--	--	3493	3416	6909	3493	3416	6909	3493	3416	6909	3493	3416	6909	
البقالطة الشمالية	--	243	243	--	140	140	--	--	325	306	631	325	306	631	325	306	631	325	306	631	
البقالطة الجنوبية	--	3847	3847	--	3037	3037	--	--	6881	6814	13695	6881	6814	13695	6881	6814	13695	6881	6814	13695	
مجموع المعمدية	--	157	157	--	1348	1348	--	--	3063	3092	6155	3063	3092	6155	3063	3092	6155	3063	3092	6155	

## عدد السكان والمسكن والأسر حسب المنطقة

الجدول 313 (تابع)

المسكن	الأسر				السكان المقيمون								المحافظة		
					الوسط غير البلدي				الوسط البلدي						
	الوسط غير البلدي	الوسط البلدي	مجموع الواسطين	مجموع الأسر	الذكور	المرأة	مجموع الجنسين	الذكور	المرأة	مجموع الجنسين	الذكور	المرأة		مجموع الجنسين	
--	1622	1622	--	1437	1437	--	--	--	3285	3365	6650	3285	3365	6650	حومة السوق
--	644	644	--	565	565	--	--	--	1346	1411	2757	1346	1411	2757	الفضنين
--	1672	1672	--	1510	1510	--	--	--	3508	3616	7124	3508	3616	7124	العياينة
--	2081	2081	--	1776	1776	--	--	--	4096	4532	8628	4096	4532	8628	السكرين
--	1479	1479	--	1248	1248	--	--	--	2942	3053	5995	2942	3053	5995	بورديس
--	7498	7498	--	6536	6536	--	--	--	15177	15977	31154	15177	15977	31154	مجموع المنطقة
معمدية قصر هلال															
--	3184	3184	--	2727	2727	--	--	--	5624	5774	11398	5624	5774	11398	عياك
--	2961	2961	--	2575	2575	--	--	--	5855	5706	11561	5855	5706	11561	صوة
--	2038	2038	--	1829	1829	--	--	--	4019	3791	7810	4019	3791	7810	بوزوينة
--	2270	2270	--	2065	2065	--	--	--	4547	4675	9222	4547	4675	9222	حي الرياض
--	10453	10453	--	9196	9196	--	--	--	20045	19946	39991	20045	19946	39991	مجموع المنطقة
معمدية قصبة المدوني															
--	3058	3058	--	2435	2435	--	--	--	5362	5167	10529	5362	5167	10529	قصبة المدوني
--	1406	1406	--	1343	1343	--	--	--	3029	2996	6025	3029	2996	6025	طرزة
--	1188	1188	--	1182	1182	--	--	--	2923	3091	6014	2923	3091	6014	بنان القبيلة
--	945	945	--	909	909	--	--	--	2444	2517	4961	2444	2517	4961	بنان الحوقية
--	292	292	--	280	280	--	--	--	565	628	1193	565	628	1193	بوضر
--	6889	6889	--	6149	6149	--	--	--	14323	14399	28722	14323	14399	28722	مجموع المنطقة
معمدية صيادة- لمطة- بوجر															
--	1841	1841	--	1453	1453	--	--	--	3231	3045	6276	3231	3045	6276	صيالة الشرقية
--	1807	1807	--	1377	1377	--	--	--	3329	3103	6432	3329	3103	6432	صيالة الغربية
--	1545	1545	--	1254	1254	--	--	--	2820	2588	5408	2820	2588	5408	لمطة
--	1080	1080	--	991	991	--	--	--	2474	2357	4831	2474	2357	4831	بوجر
--	6273	6273	--	5075	5075	--	--	--	11854	11093	22947	11854	11093	22947	مجموع المنطقة
--	117394	117394	--	100967	100967	--	--	--	224926	230664	455590	224926	230664	455590	مجموع الولاية المستير

## ولاية المهدية الكثافة السكانية حسب المناطق 2004





عدد السكان والمسكن والأسر حسب المنطقة

المسكن	الأسر				السكان المقيمون								المنطقة		
	الأسر				الوسط غير البلدي				الوسط البلدي						
	الوسط غير البلدي	الوسط البلدي	مجموع الواسطين	مجموع الأسر	الذكور	الإناث	مجموع الجنسين	الذكور	الإناث	مجموع الجنسين	الذكور	الإناث		مجموع الجنسين	
--	1553	1553	--	1024	1024	--	--	1981	2000	3981	1981	2000	3981	المهدية	
--	1717	1717	--	1231	1231	--	--	2453	2278	4731	2453	2278	4731	زويلة	
--	1558	1558	--	1276	1276	--	--	2526	2364	4890	2526	2364	4890	زويلة الجنوبية	
8	1254	1262	3	1116	1119	5	4	9	2340	2201	4541	2345	2205	4550	رحيش
--	1308	1308	--	1001	1001	--	--	2033	2351	4384	2033	2351	4384	رحيش الجنوبية	
611	--	611	546	--	546	1381	1350	2731	--	--	1381	1350	2731	شينة	
834	--	834	770	--	770	2011	1843	3854	--	--	2011	1843	3854	السعد	
694	--	694	644	--	644	2094	1471	3565	--	--	2094	1471	3565	الحواروة	
65	3251	3316	36	2720	2756	35	76	111	6339	5858	12197	6374	5934	الزهراء	
19	935	954	16	799	815	45	40	85	1800	1743	3543	1845	1783	الزقانة	
185	3452	3637	137	2499	2636	319	330	649	4850	5391	10241	5169	5721	هيون	
--	2082	2082	--	1544	1544	--	--	3117	3277	6394	3117	3277	6394	الرمل	
750	--	750	696	--	696	2126	1676	3802	--	--	2126	1676	3802	الحكاية الشرقية	
390	--	390	386	--	386	1045	966	2011	--	--	1045	966	2011	الحكاية الغربية	
<b>3556</b>	<b>17110</b>	<b>20666</b>	<b>3234</b>	<b>13210</b>	<b>16444</b>	<b>9061</b>	<b>7756</b>	<b>16817</b>	<b>27439</b>	<b>27463</b>	<b>54902</b>	<b>36500</b>	<b>35219</b>	<b>71719</b>	مجموع المقعدية
مقعدية بوم داس															
38	1168	1206	26	933	959	56	51	107	2063	1961	4024	2119	2012	4131	بوم داس
537	--	537	487	--	487	1209	1168	2377	--	--	1209	1168	2377	الحوس	
--	1455	1455	--	1272	1272	--	--	3187	2956	6143	3187	2956	6143	كركر	
323	--	323	348	--	348	822	1207	2029	--	--	822	1207	2029	الزراطة	
646	--	646	653	--	653	1824	1796	3620	--	--	1824	1796	3620	الرواضي	
528	--	528	531	--	531	1377	1425	2802	--	--	1377	1425	2802	الثوارعية	
706	--	706	718	--	718	2150	2103	4253	--	--	2150	2103	4253	بوهلال العلي القبيلة	
512	--	512	473	--	473	1240	1062	2302	--	--	1240	1062	2302	بوهلال العلي الحوقية	
378	--	378	383	--	383	1045	857	1902	--	--	1045	857	1902	منزل حمزة	
<b>3668</b>	<b>2623</b>	<b>6291</b>	<b>3619</b>	<b>2205</b>	<b>5824</b>	<b>9723</b>	<b>9669</b>	<b>19392</b>	<b>5250</b>	<b>4917</b>	<b>10167</b>	<b>14973</b>	<b>14586</b>	<b>29559</b>	مجموع المقعدية

## عدد السكان والمسكن والأسر حسب المنطقة

الجدول 314 (تابع)

المسكن	الأسر										السكان المقيمون						المنطقة
	الوسيط غير البلدي					الوسيط البلدي					مجموع الوسيطين			مجموع الوسيطين			
	الوسيط غير البلدي	الوسيط البلدي	مجموع الوسيطين	الأنثى	الذكور	الوسيط غير البلدي	الوسيط البلدي	مجموع الوسيطين	الأنثى	الذكور	مجموع الوسيطين	الأنثى	الذكور	مجموع الوسيطين			
--	1146	1146	--	960	960	--	--	--	2703	2390	5093	2703	2390	5093	أولاد الشماخ الجنوبية		
606	--	606	511	--	511	1378	1107	2485	--	--	--	1378	1107	2485	أولاد الشماخ الشمالية		
557	--	557	485	--	485	1302	1125	2427	--	--	--	1302	1125	2427	أولاد عمر		
538	--	538	466	--	466	1350	1172	2522	--	--	--	1350	1172	2522	الشحيمات الشمالية		
896	--	896	882	--	882	2544	2162	4706	--	--	--	2544	2162	4706	العجيلات		
455	--	455	382	--	382	959	809	1768	--	--	--	959	809	1768	السمرة		
431	--	431	379	--	379	940	829	1769	--	--	--	940	829	1769	بوسلم		
523	--	523	435	--	435	1006	956	1962	--	--	--	1006	956	1962	المحارزة الشمالية		
4006	1146	5152	3540	960	4500	9479	8160	17639	2703	2390	5093	12182	10550	22732	مجموع المقننية		
مقننية شريان																	
--	1367	1367	--	1172	1172	--	--	--	3057	2792	5849	3057	2792	5849	شريان		
320	--	320	267	--	267	641	646	1287	--	--	--	641	646	1287	المعاطي		
467	--	467	390	--	390	912	880	1792	--	--	--	912	880	1792	الشحدة القبالية		
164	--	164	129	--	129	325	300	625	--	--	--	325	300	625	الشحدة الشرقية		
667	--	667	606	--	606	1714	1741	3455	--	--	--	1714	1741	3455	القواسم الغربية		
883	--	883	835	--	835	2206	2314	4520	--	--	--	2206	2314	4520	القواسم الشرقية		
445	--	445	345	--	345	939	884	1823	--	--	--	939	884	1823	الشرف		
333	--	333	298	--	298	855	846	1701	--	--	--	855	846	1701	القرادحة الغربية		
690	--	690	592	--	592	1565	1495	3060	--	--	--	1565	1495	3060	القرادحة الشرقية		
697	--	697	692	--	692	2221	2244	4465	--	--	--	2221	2244	4465	أولاد الحاشي		
4666	1367	6033	4154	1172	5326	11378	11350	22728	3057	2792	5849	14435	14142	28577	مجموع المقننية		

## عدد السكان والمسكن والأسر حسب المنطقة

المسكن	الأسر						السكان المقيمون						المنطقة		
	الوسيط غير البلدي			الوسيط البلدي			الوسيط غير البلدي			الوسيط البلدي					
	الوسيط غير البلدي	الوسيط البلدي	مجموع الواسطين	الاناث	التكوير	مجموع الجنسين	الاناث	التكوير	مجموع الجنسين	الاناث	التكوير	مجموع الجنسين			
--	816	816	--	679	679	--	1670	1509	3179	1670	1509	3179	مهيرة		
500	--	500	394	--	394	978	840	1818	--	978	840	1818	منزل حشاد		
282	--	282	233	--	233	527	531	1058	--	527	531	1058	الرقاية		
497	--	497	455	--	455	1215	1068	2283	--	1215	1068	2283	الشحة الغربية		
608	--	608	539	--	539	1443	1276	2719	--	1443	1276	2719	المحارزة الجنوبية		
1887	816	2703	1621	679	2300	4163	3715	7878	1670	1509	3179	5833	5224	11057	مجموع المعتمدية
معتمدية السواسي															
605	1326	1931	580	982	1562	1589	1548	3137	2353	2280	4633	3942	3828	7770	السواسي
389	--	389	382	--	382	1155	1145	2300	--	1155	1145	2300	السيدة		
798	--	798	699	--	699	1846	1811	3657	--	1846	1811	3657	سبني الفاصر		
1153	--	1153	1066	--	1066	2984	2815	5799	--	2984	2815	5799	سبني زيد		
773	--	773	727	--	727	2034	1997	4031	--	2034	1997	4031	بوهلال		
847	--	847	799	--	799	2183	2185	4368	--	2183	2185	4368	الشريشرة		
990	--	990	933	--	933	2576	2603	5179	--	2576	2603	5179	الكلسية		
359	--	359	321	--	321	928	981	1909	--	928	981	1909	الزعرات		
601	--	601	576	--	576	1560	1653	3213	--	1560	1653	3213	أولاد مولا هم الشمالية		
515	--	515	528	--	528	1541	1586	3127	--	1541	1586	3127	أولاد مولا هم الغربية		
907	--	907	824	--	824	2560	2363	4923	--	2560	2363	4923	الشحيات القبيلة		
7937	1326	9263	7435	982	8417	20956	20687	41643	2353	2280	4633	23309	22967	46276	مجموع المعتمدية

## عدد السكان والمسكن والأسر حسب المنطقة

المسكن	الأسر						السكان المقيّمون						المحافظة			
	الوسيط غير البلدي			الوسيط غير البلدي			الوسيط غير البلدي			الوسيط غير البلدي						
	الوسيط غير البلدي	الوسيط البلدي	مجموع الواسطين	الإنثا	الذكور	مجموع الجنسين	الإنثا	الذكور	مجموع الجنسين	الإنثا	الذكور	مجموع الجنسين				
--	2123	2123	--	1852	1852	--	--	--	--	4623	4797	9420	4623	4797	9420	الزاوية
--	2020	2020	--	1779	1779	--	--	--	--	4446	4436	8882	4446	4436	8882	المرابطين
753	--	753	682	--	682	1582	1578	3160	--	--	--	1582	1578	3160	8882	رياض بوهلال
440	--	440	394	--	394	1045	1052	2097	--	--	--	1045	1052	2097	2097	العبيّة
328	--	328	284	--	284	833	759	1592	--	--	--	833	759	1592	1592	المغالات
583	--	583	549	--	549	1244	1150	2394	--	--	--	1244	1150	2394	2394	الزعابنة
664	--	664	603	--	603	1652	1430	3082	--	--	--	1652	1430	3082	3082	الطوارية
869	--	869	738	--	738	1787	1722	3509	--	--	--	1787	1722	3509	3509	العجاسنة
722	--	722	631	--	631	1721	1451	3172	--	--	--	1721	1451	3172	3172	الثلثانة
828	--	828	751	--	751	1980	1776	3756	--	--	--	1980	1776	3756	3756	العقاية
5187	4143	9330	4632	3631	8263	11844	10918	22762	9069	9233	18302	20913	20151	41064	41064	مجموع المعتمدية
<b>معتمدية القبيلة</b>																
493	3998	4491	383	2522	2905	736	743	1479	4870	4917	9787	5606	5660	11266	11266	القبيلة الشمالية
131	3374	3505	78	2564	2642	113	150	263	5038	5058	10096	5151	5208	10359	10359	القبيلة الجنوبية
517	--	517	438	--	438	904	805	1709	--	--	--	904	805	1709	1709	السفحات
1141	7372	8513	899	5086	5985	1753	1698	3451	9908	9975	19883	11661	11673	23334	23334	مجموع المعتمدية



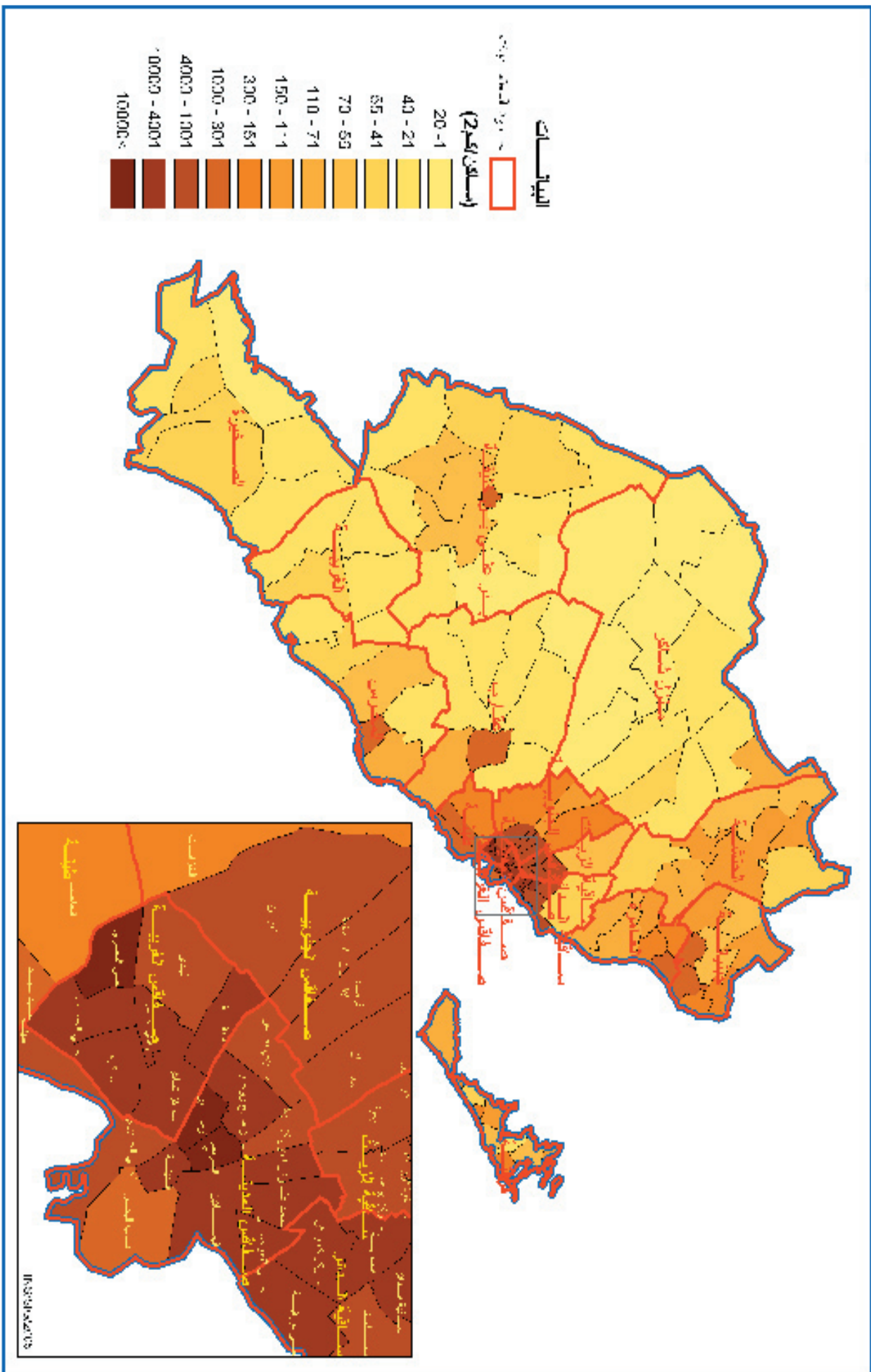
## عدد السكان والمسكن والأسر حسب المنطقة

المسكن	الأسر				السكان المقيمون								المنطقة		
	الأسر				الوسط غير البلدي				الوسط البلدي						
	الوسط غير البلدي	الوسط البلدي	مجموع الواسطين	مجموع الواسطين	الإنثا	الذكور	مجموع الجنسين	الإنثا	الذكور	مجموع الجنسين	الإنثا	الذكور		مجموع الجنسين	
--	1506	1506	--	1255	1255	--	--	--	3342	3069	6411	3342	3069	6411	ملوش
1016	--	1016	864	--	864	2089	2061	4150	--	--	--	2089	2061	4150	العيثة
723	--	723	698	--	698	1886	1685	3571	--	--	--	1886	1685	3571	المنصورة
932	--	932	833	--	833	2145	2138	4283	--	--	--	2145	2138	4283	بن حسين
248	--	248	219	--	219	538	511	1049	--	--	--	538	511	1049	سيدي عبد العزيز
2919	1506	4425	2614	1255	3869	6658	6395	13053	3342	3069	6411	10000	9464	19464	مجموع المقعدية
218	245	463	179	206	385	455	425	880	468	408	876	923	833	1756	سيدي طوان الغربية
76	1622	1698	38	1300	1338	81	74	155	2954	2821	5775	3035	2895	5930	سيدي طوان الشرقية
627	--	627	446	--	446	1070	977	2047	--	--	--	1070	977	2047	زرزة
687	--	687	680	--	680	1683	1636	3319	--	--	--	1683	1636	3319	ساقية الخادم
517	--	517	489	--	489	1268	1131	2399	--	--	--	1268	1131	2399	اليساتين
770	--	770	694	--	694	1855	1848	3703	--	--	--	1855	1848	3703	وادي باجة الشمالية
460	--	460	408	--	408	1212	980	2192	--	--	--	1212	980	2192	وادي باجة الجنوبية
625	--	625	522	--	522	1222	1236	2458	--	--	--	1222	1236	2458	زالية الشرقية
535	--	535	526	--	526	1302	1400	2702	--	--	--	1302	1400	2702	زالية الغربية
557	--	557	497	--	497	1206	930	2136	--	--	--	1206	930	2136	اللزقة
425	--	425	405	--	405	1027	856	1883	--	--	--	1027	856	1883	وادي قلات
961	--	961	899	--	899	2527	2220	4747	--	--	--	2527	2220	4747	السعادة
6458	1867	8325	5783	1506	7289	14908	13713	28621	3422	3229	6651	18330	16942	35272	مجموع المقعدية

عدد السكان والمسكن والأسر حسب المنطقة

المسكن	الأسر										السكان المقيمون						المنطقة
	الوسيط					الأسر					الوسيط غير البلدي			الوسيط البلدي			
	الوسيط غير البلدي	الوسيط البلدي	مجموع الواسطين	الوسيط غير البلدي	الوسيط البلدي	مجموع الواسطين	الأسر	الأسر	مجموع الأسر	الذكور	الإناث	مجموع الجنسين	الذكور	الإناث	مجموع الجنسين		
14	1801	1815	6	1377	1383	18	23	41	3179	3039	6218	3197	3062	6259	القصر		
--	2408	2408	--	1837	1837	--	--	--	4380	4429	8809	4380	4429	8809	قصور الساف الرياض		
26	1228	1254	15	943	958	34	35	69	2249	2206	4455	2283	2241	4524	القطاين		
130	854	984	92	700	792	229	194	423	1660	1600	3260	1889	1794	3683	قصور الساف التّقدم		
--	2667	2667	--	826	826	--	--	--	1708	1769	3477	1708	1769	3477	ساقطة		
1240	--	1240	1040	--	1040	2210	1889	4099	--	--	--	2210	1889	4099	الغضابية		
658	--	658	557	--	557	1269	1166	2435	--	--	--	1269	1166	2435	أولاد صالح		
406	--	406	397	--	397	953	867	1820	--	--	--	953	867	1820	سبني عساكر العربية		
1057	--	1057	883	--	883	2274	1776	4050	--	--	--	2274	1776	4050	الرشاشة		
913	--	913	726	--	726	1787	1440	3227	--	--	--	1787	1440	3227	الحسينات		
--	1151	1151	--	821	821	--	--	--	1795	1510	3305	1795	1510	3305	البرادعة الجنوبية		
--	1016	1016	--	760	760	--	--	--	1725	1386	3111	1725	1386	3111	البرادعة الشمالية		
4444	11125	15569	3716	7264	10980	8774	7390	16164	16696	15939	32635	25470	23329	48799	مجموع المنطقة		
45869	50401	96270	41247	37950	79197	108697	101451	210148	84909	82796	167705	193606	184247	377853	مجموع ولاية المهديّة		

## ولاية صفاقس الكثافة السكانية حسب المناطق 2004





## عدد السكان والمسكن والأسر حسب المنطقة

المسكن	الأسر				السكان المقيمون						المنطقة		
	الوسيط غير البلدي			الوسيط البلدي			مجموع الوسيطين						
	الوسيط غير البلدي	الوسيط البلدي	مجموع الوسيطين	الإناث	الذكور	مجموع الجنسين	الإناث	الذكور	مجموع الجنسين	الإناث		الذكور	مجموع الجنسين
--	2764	2764	--	1628	1628	--	2431	2545	4976	2431	2545	4976	المدينة
--	1503	1503	--	1250	1250	--	1647	1857	3504	1647	1857	3504	باب البحر
--	3430	3430	--	2379	2379	--	3442	4112	7554	3442	4112	7554	الحي الخيري
--	5052	5052	--	4267	4267	--	7530	8977	16507	7530	8977	16507	السياتين
--	4465	4465	--	3737	3737	--	7066	6876	13942	7066	6876	13942	الرضن
--	3391	3391	--	2885	2885	--	5252	5388	10640	5252	5388	10640	15 نوفمبر
--	3364	3364	--	2960	2960	--	5606	5586	11192	5606	5586	11192	عين شيخ روهو
--	1616	1616	--	1499	1499	--	3134	2835	5969	3134	2835	5969	حي التعويضي
--	1388	1388	--	1269	1269	--	2711	2179	4890	2711	2179	4890	مركز قنور
--	1201	1201	--	1069	1069	--	1993	1995	3988	1993	1995	3988	مركز الباشا
--	1795	1795	--	1596	1596	--	3138	3065	6203	3138	3065	6203	سيدي عباس
--	4903	4903	--	4255	4255	--	8333	8260	16593	8333	8260	16593	محدد علي
--	34872	34872	--	28794	28794	--	52283	53675	105958	52283	53675	105958	مجموع المقدمية
مقدمية صفاقس الغربية													
--	4603	4603	--	3728	3728	--	6365	7170	13535	6365	7170	13535	مركز شاكر
--	5817	5817	--	5128	5128	--	9625	10422	20047	9625	10422	20047	حي الحبيب
--	3808	3808	--	3183	3183	--	5982	6215	12197	5982	6215	12197	سكرة
--	2266	2266	--	2073	2073	--	3887	3864	7751	3887	3864	7751	العالية
--	2891	2891	--	2620	2620	--	5484	5293	10777	5484	5293	10777	وادي الرمل
--	4456	4456	--	4045	4045	--	7545	8734	16279	7545	8734	16279	الهدى
--	6654	6654	--	5876	5876	--	11203	13209	24412	11203	13209	24412	حي البحري
--	30495	30495	--	26653	26653	--	50091	54907	104998	50091	54907	104998	مجموع المقدمية

عدد السكان والمسكن والأسر حسب المنطقة

المنطقة	عدد السكان والمسكن والأسر حسب المنطقة												
	المسكن						السكان المقيمون						
	الأسر		الوسط غير البلدي		الوسط البلدي		الأسر		الوسط غير البلدي		الوسط البلدي		
الوسط غير البلدي	الوسط البلدي	مجموع الواسطين	الأسر	مجموع الواسطين	الأسر	مجموع الواسطين	الأسر	مجموع الواسطين	الأسر	مجموع الواسطين	الأسر	مجموع الواسطين	
مقديمية ساقية الزيت	--	3737	3737	--	3180	3180	--	6148	6465	12613	6148	6465	12613
ساقية الزيت	--	3737	3737	--	3180	3180	--	6148	6465	12613	6148	6465	12613
مركز بو عصبية	--	2681	2681	--	2357	2357	--	4802	5035	9837	4802	5035	9837
السررة	--	6413	6413	--	5256	5256	--	11126	11310	22436	11126	11310	22436
الشوحنية	--	3155	3155	--	2903	2903	--	5628	5881	11509	5628	5881	11509
تتوير	--	3263	3263	--	2954	2954	--	5903	6213	12116	5903	6213	12116
سدي صالح	1017	--	1017	891	--	891	1914	--	--	1914	2056	3970	3970
مجموع المقديمية	1017	19249	20266	891	16650	17541	1914	2056	3970	33607	34904	68511	72481
مقديمية ساقية الدائر	--	3234	3234	--	2745	2745	--	6275	5697	11972	6275	5697	11972
ساقية الدائر	--	3234	3234	--	2745	2745	--	6275	5697	11972	6275	5697	11972
الخرربة	--	2523	2523	--	2279	2279	--	4799	4982	9781	4799	4982	9781
مركز السبعي	--	3431	3431	--	3052	3052	--	6236	6942	13178	6236	6942	13178
الديارنة	1037	--	1037	930	--	930	1980	--	2116	4096	1980	2116	4096
سدي منصور	--	2896	2896	--	2329	2329	--	4765	5180	9945	4765	5180	9945
حي بورقيبة	--	6652	6652	--	5838	5838	--	11239	12452	23691	11239	12452	23691
السلطانية	--	3811	3811	--	3264	3264	--	6558	6890	13448	6558	6890	13448
مركز كعبيش	--	3635	3635	--	3196	3196	--	6316	6561	12877	6316	6561	12877
مجموع المقديمية	1037	26182	27219	930	22703	23633	1980	2116	4096	46188	48704	94892	98988
مقديمية صفاقس الجنوبية	--	6988	6988	--	6178	6178	--	12634	13561	26195	12634	13561	26195
العين	--	6988	6988	--	6178	6178	--	12634	13561	26195	12634	13561	26195
قرمدة	--	4435	4435	--	3907	3907	--	7831	8081	15912	7831	8081	15912
بوزيان	--	5634	5634	--	4959	4959	--	10040	10453	20493	10040	10453	20493
الأفران الشمالية	--	3448	3448	--	3078	3078	--	5837	6218	12055	5837	6218	12055
الخرانات	3241	--	3241	2735	--	2735	6031	6377	12408	--	6031	6377	12408
العوايد	1114	--	1114	987	--	987	2144	2289	4433	--	2144	2289	4433
عين المبال	2566	--	2566	2371	--	2371	5011	5397	10408	--	5011	5397	10408
مجموع المقديمية	6921	20505	27426	6093	18122	24215	13186	14063	27249	36342	38313	74655	95228

## عدد السكان والمسكن والأسر حسب المنطقة

المسكن	الأسر				السكان المقيمون						المنطقة				
	الوسيط غير البلدي			الوسيط البلدي			مجموع الوسيطين								
	الوسيط البلدي	مجموع الوسيطين	الوسيط غير البلدي	الإناث	الذكور	مجموع الجنسين	الإناث	الذكور	مجموع الجنسين	الإناث		الذكور	مجموع الجنسين		
30	4736	4766	14	4131	4145	24	30	54	8734	9380	18114	8758	9410	18168	طينة
1725	2122	3847	1559	1893	3452	3298	4082	7380	4233	4288	8521	7531	8370	15901	سيد عييد
3014	--	3014	2642	--	2642	5564	6014	11578	--	--	--	5564	6014	11578	الحاجب
4769	6858	11627	4215	6024	10239	8886	10126	19012	12967	13668	26635	21853	23794	45647	مجموع المقعدية
702	2262	2964	625	2074	2699	1477	1559	3036	4843	4767	9610	6320	6326	12646	مقارب
1435	--	1435	1299	--	1299	3295	3267	6562	--	--	--	3295	3267	6562	قرفور
768	--	768	718	--	718	1528	1499	3027	--	--	--	1528	1499	3027	بولذاب
802	--	802	670	--	670	1459	1399	2858	--	--	--	1459	1399	2858	المحروقة
994	--	994	873	--	873	2011	2048	4059	--	--	--	2011	2048	4059	الترية
660	--	660	569	--	569	1417	1362	2779	--	--	--	1417	1362	2779	بن سلهون
339	--	339	315	--	315	700	635	1335	--	--	--	700	635	1335	زبابنة
663	--	663	546	--	546	1268	1307	2575	--	--	--	1268	1307	2575	الصغار
6363	2262	8625	5615	2074	7689	13155	13076	26231	4843	4767	9610	17998	17843	35841	مجموع المقعدية
894	1801	2695	744	1533	2277	1666	1646	3312	3457	3119	6576	5123	4765	9888	مقعدية جينبانية
1147	--	1147	1026	--	1026	2426	2507	4933	--	--	--	2426	2507	4933	جنبانية
600	--	600	527	--	527	1327	1178	2505	--	--	--	1327	1178	2505	بطرية
2068	--	2068	1799	--	1799	4088	3909	7997	--	--	--	4088	3909	7997	بلتس
654	--	654	608	--	608	1398	1458	2856	--	--	--	1398	1458	2856	حرق
1358	--	1358	1316	--	1316	3461	3199	6660	--	--	--	3461	3199	6660	العجانة
1007	--	1007	859	--	859	1796	2023	3819	--	--	--	1796	2023	3819	اللززة
1222	--	1222	1090	--	1090	2646	2725	5371	--	--	--	2646	2725	5371	العرض
8950	1801	10751	7969	1533	9502	18808	18645	37453	3457	3119	6576	22265	21764	44029	مجموع المقعدية

عدد السكان والمسكن والأسر حسب المنطقة

المسكن	الأسر				السكان المقيمون						المنطقة				
	الوسيط غير البلدي			الوسيط البلدي			مجموع الوسيطين								
	الوسيط غير البلدي	الوسيط البلدي	مجموع الوسيطين	الإناث	الذكور	مجموع الجنسين	الإناث	الذكور	مجموع الجنسين	الإناث		الذكور	مجموع الجنسين		
1349	--	1349	1144	--	1144	2581	2515	5096	--	2581	2515	5096	العامة		
1568	--	1568	1405	--	1405	3724	3107	6831	--	3724	3107	6831	بهاية		
1333	--	1333	1201	--	1201	2869	2964	5833	--	2869	2964	5833	المستأجرة		
844	--	844	699	--	699	1535	1516	3051	--	1535	1516	3051	السلام		
901	--	901	797	--	797	1852	1923	3775	--	1852	1923	3775	ذراع بن زياد		
1121	--	1121	935	--	935	1950	2187	4137	--	1950	2187	4137	بوردبالة		
7116	--	7116	6181	--	6181	14511	14212	28723	--	14511	14212	28723	مجموع المتعدية		
													معدية الحفشة		
1472	1665	3137	1277	1381	2658	3120	3138	6258	3195	3082	6277	6315	6220	12535	الحفشة
1194	--	1194	1018	--	1018	2146	2237	4383	--	--	--	2146	2237	4383	النصر
1046	--	1046	955	--	955	2574	2407	4981	--	--	--	2574	2407	4981	سبي حسن بالحاج
592	--	592	532	--	532	1370	1406	2776	--	--	--	1370	1406	2776	دخان
857	--	857	832	--	832	1992	1987	3979	--	--	--	1992	1987	3979	بئر الشعية
934	--	934	821	--	821	1996	2063	4059	--	--	--	1996	2063	4059	مركز مصباح
858	--	858	846	--	846	2318	2320	4638	--	--	--	2318	2320	4638	بئر صالح
608	--	608	573	--	573	1400	1478	2878	--	--	--	1400	1478	2878	الحجارة
600	--	600	596	--	596	1483	1458	2941	--	--	--	1483	1458	2941	الحواروة
8161	1665	9826	7450	1381	8831	18399	18494	36893	3195	3082	6277	21594	21576	43170	مجموع المتعدية



عدد السكان والمسكن والأسر حسب المنطقة

المسكن	الأسر				السكان المقيمون								المنطقة		
	الوسيط غير البلدي				الوسيط البلدي				مجموع الوسيطين						
	الوسيط غير البلدي	الوسيط البلدي	مجموع الوسيطين	الإناث	الذكور	مجموع الجنسين	الإناث	الذكور	مجموع الجنسين	الإناث	الذكور	مجموع الجنسين			
182	586	768	158	530	688	329	393	722	1134	1078	2212	1463	1471	2934	منزل شاكر
916	--	916	762	--	762	1891	1880	3771	--	--	--	1891	1880	3771	بورجوبوع
721	--	721	644	--	644	1714	1641	3355	--	--	--	1714	1641	3355	ماجل الدرج
318	--	318	259	--	259	576	580	1156	--	--	--	576	580	1156	بنز الملولي
462	--	462	411	--	411	806	841	1647	--	--	--	806	841	1647	شبكة
444	--	444	335	--	335	753	730	1483	--	--	--	753	730	1483	بورثي
762	--	762	601	--	601	1502	1617	3119	--	--	--	1502	1617	3119	البقعة البيضاء
954	--	954	787	--	787	1876	1859	3735	--	--	--	1876	1859	3735	العولانة
460	--	460	424	--	424	1004	1006	2010	--	--	--	1004	1006	2010	تليل العجلة
972	--	972	909	--	909	2155	2293	4448	--	--	--	2155	2293	4448	الأعشاش
601	--	601	547	--	547	1426	1485	2911	--	--	--	1426	1485	2911	الحاج قاسم
883	--	883	717	--	717	1774	1776	3550	--	--	--	1774	1776	3550	شعلاّب
7675	586	8261	6554	530	7084	15806	16101	31907	1134	1078	2212	16940	17179	34119	مجموع المقعدية
مقعدية الغربية															
735	--	735	735	--	735	1714	1744	3458	--	--	--	1714	1744	3458	الغربية
445	659	1104	453	570	1023	1000	1052	2052	1319	1251	2570	2319	2303	4622	الغار
667	--	667	659	--	659	1842	1846	3688	--	--	--	1842	1846	3688	الحفيشينة الجنوبية
467	--	467	402	--	402	959	976	1935	--	--	--	959	976	1935	الحفيشينة الشمالية
263	--	263	210	--	210	457	487	944	--	--	--	457	487	944	الشعلاّب
2577	659	3236	2459	570	3029	5972	6105	12077	1319	1251	2570	7291	7356	14647	مجموع المقعدية

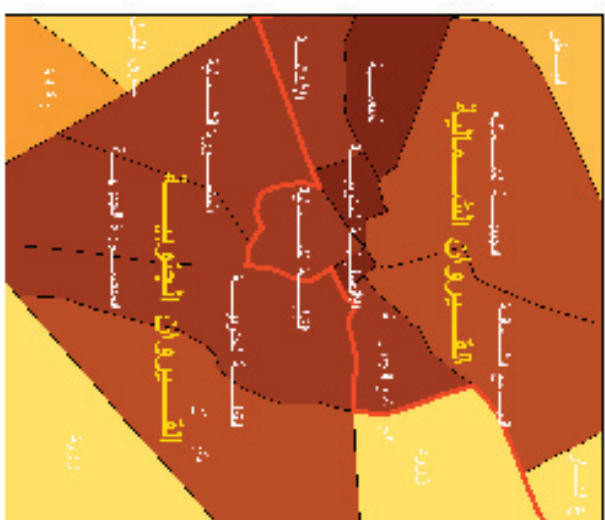
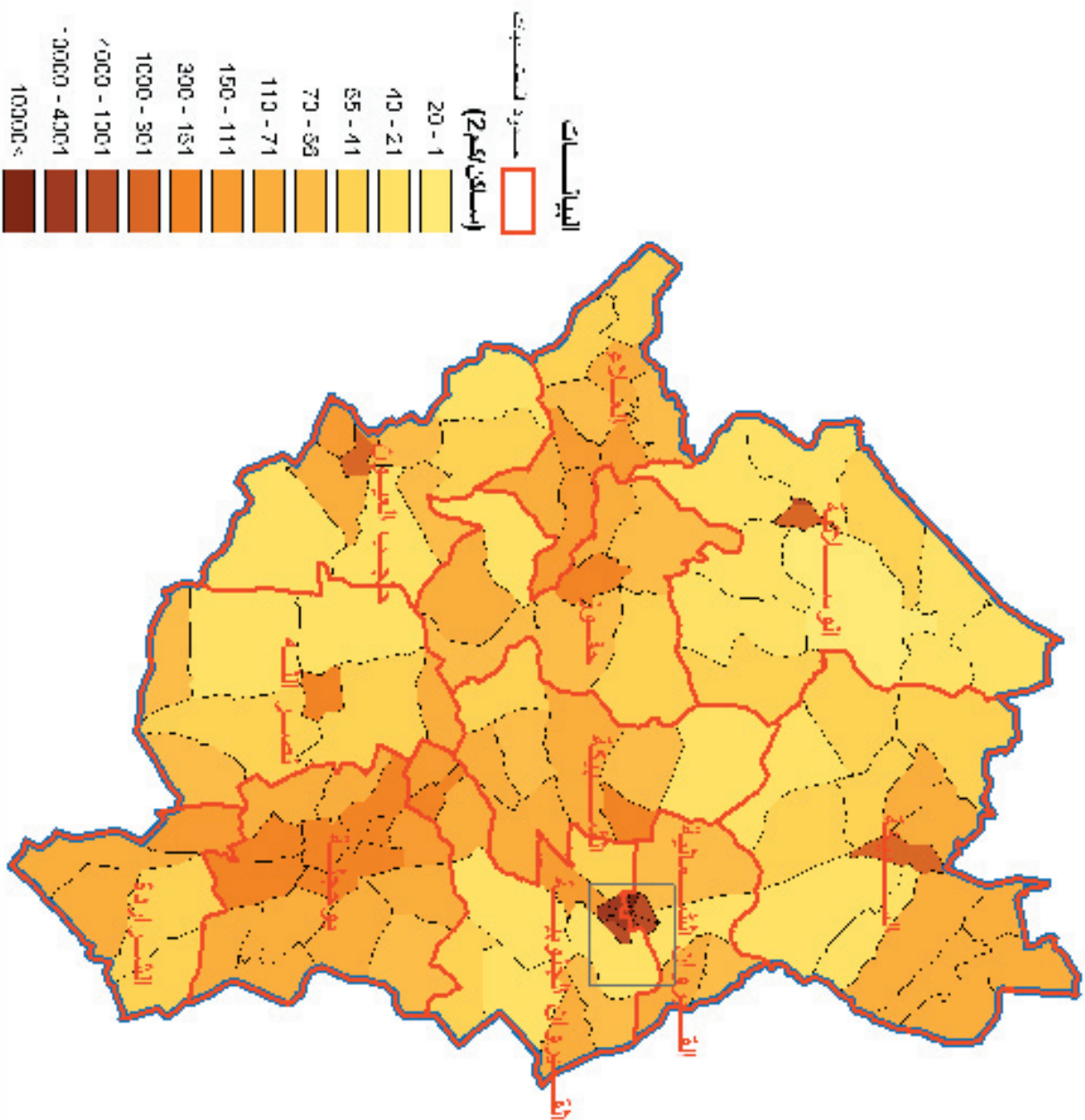
عدد السكان والمسكن والأسر حسب المنطقة

المسكن	الأسر				السكان المقيمون								المنطقة		
	الوسيط غير البلدي				الوسيط البلدي				مجموع الوسيطين						
	الوسيط غير البلدي	الوسيط البلدي	مجموع الوسيطين	الأسر	الذكور	النساء	مجموع الجنسين	الأسر	الذكور	النساء	مجموع الجنسين	الأسر		الذكور	النساء
131	1191	1322	110	954	1064	255	262	517	2222	2238	4460	2477	2500	4977	بنز علي بن خليفة
1219	--	1219	914	--	914	2240	2237	4477	--	--	--	2240	2237	4477	سبدي ظاهر
873	--	873	722	--	722	2202	1918	4120	--	--	--	2202	1918	4120	سبدي علي بالعايد
316	--	316	258	--	258	605	690	1295	--	--	--	605	690	1295	بورسليم
469	--	469	421	--	421	1128	1078	2206	--	--	--	1128	1078	2206	الأبراج
456	--	456	369	--	369	816	768	1584	--	--	--	816	768	1584	السديرات الجنوبية
1215	--	1215	1018	--	1018	2775	2584	5359	--	--	--	2775	2584	5359	السديرات الشمالية
976	--	976	806	--	806	2323	2258	4581	--	--	--	2323	2258	4581	القفول
1014	--	1014	836	--	836	2159	1980	4139	--	--	--	2159	1980	4139	وادي الشيخ
831	--	831	820	--	820	2323	2238	4561	--	--	--	2323	2238	4561	وهران الجنوبية
1040	--	1040	904	--	904	2528	2368	4896	--	--	--	2528	2368	4896	وهران الشمالية
1637	--	1637	1466	--	1466	4000	3864	7864	--	--	--	4000	3864	7864	الناطور
10177	1191	11368	8644	954	9598	23354	22245	45599	2222	2238	4460	25576	24483	50059	مجموع المقضية
مقضية الصخرة															
444	--	444	436	--	436	1318	1364	2682	--	--	--	1318	1364	2682	صبيح
722	--	722	697	--	697	2154	1991	4145	--	--	--	2154	1991	4145	الخصراء
365	--	365	326	--	326	977	941	1918	--	--	--	977	941	1918	نوال
271	1683	1954	256	1524	1780	738	768	1506	4343	4284	8627	5081	5052	10133	الصخرة
590	--	590	578	--	578	1802	1820	3622	--	--	--	1802	1820	3622	القطيرة
746	--	746	736	--	736	1987	1920	3907	--	--	--	1987	1920	3907	سبدي محمد
638	--	638	584	--	584	1611	1598	3209	--	--	--	1611	1598	3209	الحدادة
3776	1683	5459	3613	1524	5137	10587	10402	20989	4343	4284	8627	14930	14686	29616	مجموع المقضية

## عدد السكان والمسكن والأسر حسب المنطقة

المسكن	الأسر				السكان المقيمون								المنطقة		
	الأسر				الوسط غير البلدي				الوسط البلدي						
	الوسط غير البلدي	الوسط البلدي	مجموع الواسطين	مجموع الأسر	الإنثا	الذكور	مجموع الجنسين	الإنثا	الذكور	مجموع الجنسين	الإنثا	الذكور		مجموع الجنسين	
1	2451	2452	1	1782	1783	0	1	1	3740	3631	7371	3740	3632	7372	المحرس
188	2512	2700	192	1759	1951	556	573	1129	3611	3517	7128	4167	4090	8257	المحرس الجنوبية
2185	--	2185	1263	--	1263	3335	3400	6735	--	--	--	3335	3400	6735	الشفار
833	--	833	716	--	716	2052	1923	3975	--	--	--	2052	1923	3975	سبدي غريب
451	--	451	441	--	441	1247	1340	2587	--	--	--	1247	1340	2587	عينة الشلالية
393	--	393	352	--	352	823	927	1750	--	--	--	823	927	1750	السمارة
4051	4963	9014	2965	3541	6506	8013	8164	16177	7351	7148	14499	15364	15312	30676	مجموع المقعدية
--	1282	1282	--	828	828	--	--	--	1529	1548	3077	1529	1548	3077	المعاطيا
--	1132	1132	--	655	655	--	--	--	1019	1067	2086	1019	1067	2086	الرملة
--	610	610	--	207	207	--	--	--	256	313	569	256	313	569	سبدي فرج
--	1265	1265	--	862	862	--	--	--	1707	1849	3556	1707	1849	3556	مانيّة
--	567	567	--	226	226	--	--	--	370	393	763	370	393	763	الكلايين
--	440	440	--	276	276	--	--	--	762	480	1242	762	480	1242	النجاة
--	548	548	--	121	121	--	--	--	170	183	353	170	183	353	الشرقي
--	549	549	--	168	168	--	--	--	226	434	660	226	434	660	القطرة
--	429	429	--	300	300	--	--	--	585	568	1153	585	568	1153	القراطن
--	675	675	--	290	290	--	--	--	449	492	941	449	492	941	أولاد قاسم
--	7497	7497	--	3933	3933	--	--	--	7073	7327	14400	7073	7327	14400	مجموع المقعدية
72590	160468	233058	63579	134986	198565	154571	155805	310376	266415	278465	544880	420986	434270	855256	مجموع ولاية صفاقس

## ولاية القيروان الكثافة السكانية حسب المناطق 2004





## عدد السكان والمسكن والأسر حسب المنطقة

المسكن	الأسر				السكان المقيمون								المنطقة		
					الوسط غير البلدي				الوسط البلدي						
	الوسط غير البلدي	الوسط البلدي	مجموع الواسطين	مجموع الواسطين	الإناث	الذكور	مجموع الجنسين	الإناث	الذكور	مجموع الجنسين	الإناث	الذكور		مجموع الجنسين	
--	602	602	--	507	507	--	--	--	775	738	1513	775	738	1513	الأناضل
--	1789	1789	--	1625	1625	--	--	--	3249	3208	6457	3249	3208	6457	الجامع الشمالية
--	1445	1445	--	1268	1268	--	--	--	2164	2222	4386	2164	2222	4386	الجامع الجنوبية
--	2089	2089	--	1947	1947	--	--	--	3760	3576	7336	3760	3576	7336	القبيلة الشمالية
--	4453	4453	--	3441	3441	--	--	--	7815	7739	15554	7815	7739	15554	الجبالية الشمالية
--	1494	1494	--	1374	1374	--	--	--	2588	2434	5022	2588	2434	5022	الجبالية الجنوبية
--	3745	3745	--	3618	3618	--	--	--	9543	9524	19067	9543	9524	19067	المعشية
--	2817	2817	--	2346	2346	--	--	--	5265	5497	10762	5265	5497	10762	الأغالية
1149	--	1149	1123	--	1123	3152	3133	6285	--	--	--	3152	3133	6285	البطن
241	--	241	216	--	216	560	558	1118	--	--	--	560	558	1118	تزارع التمار
431	--	431	370	--	370	1016	911	1927	--	--	--	1016	911	1927	المنبسطة
837	--	837	765	--	765	2392	1975	4367	--	--	--	2392	1975	4367	الغابات
2658	18434	21092	2474	16126	18600	7120	6577	13697	35159	34938	70097	42279	41515	83794	مجموع المقضية

## عدد السكان والمسكن والأسر حسب المنطقة

الجدول 316 (تابع)

المسكن	الأسر				السكان المقيمون								المسكن			
	الأسر				الوسط غير البلدي				الوسط البلدي							
	الوسط غير البلدي	الوسط البلدي	مجموع الواسطين	الإنثا	الذكور	مجموع الجنسين	الإنثا	الذكور	مجموع الجنسين	الإنثا	الذكور	مجموع الجنسين				
معمدية القيروان الجنوبية	--	4578	4578	--	3973	3973	--	--	--	9360	9622	18982	9360	9622	18982	18982
المنصورة الشمالية	--	2679	2679	--	2311	2311	--	--	--	4937	4889	9826	4937	4889	9826	9826
المنصورة الجنوبية	--	3666	3666	--	3212	3212	--	--	--	6929	6832	13761	6929	6832	13761	13761
القبيلة الجنوبية	399	--	399	343	--	343	916	987	1903	--	--	--	916	987	1903	1903
مرق الليل	820	--	820	787	--	787	2226	2151	4377	--	--	--	2226	2151	4377	4377
رقادة	414	--	414	351	--	351	962	1017	1979	--	--	--	962	1017	1979	1979
زرد	--	1197	1197	--	1016	1016	--	--	--	2659	2578	5237	2659	2578	5237	5237
البتان	704	--	704	563	--	563	1503	1369	2872	--	--	--	1503	1369	2872	2872
أولاد نهار	786	--	786	657	--	657	1623	1632	3255	--	--	--	1623	1632	3255	3255
الخرارية	658	--	658	524	--	524	1295	1309	2604	--	--	--	1295	1309	2604	2604
المخصومة	592	--	592	525	--	525	1594	1504	3098	--	--	--	1594	1504	3098	3098
البش	754	--	754	713	--	713	2071	1993	4064	--	--	--	2071	1993	4064	4064
زغورانة	435	--	435	421	--	421	1310	1220	2530	--	--	--	1310	1220	2530	2530
الخصراء	488	--	488	486	--	486	1626	1594	3220	--	--	--	1626	1594	3220	3220
الحمام	481	--	481	447	--	447	1414	1322	2736	--	--	--	1414	1322	2736	2736
بريكات العرقوب	6531	12120	18651	5817	10512	16329	16540	16098	32638	23885	23921	47806	40425	40019	80444	80444
معمدية الشبيكة	1131	536	1667	1137	496	1633	2717	2862	5579	1255	1250	2505	3972	4112	8084	8084
الشبيكة	827	--	827	795	--	795	2171	2126	4297	--	--	--	2171	2126	4297	4297
الجواردة	920	--	920	798	--	798	1858	1961	3819	--	--	--	1858	1961	3819	3819
العوامرية	742	--	742	661	--	661	1685	1808	3493	--	--	--	1685	1808	3493	3493
الرويسات	1024	--	1024	1005	--	1005	2625	2724	5349	--	--	--	2625	2724	5349	5349
عبدة	585	--	585	538	--	538	1517	1493	3010	--	--	--	1517	1493	3010	3010
سنيدي علي بن سالم	542	--	542	521	--	521	1465	1380	2845	--	--	--	1465	1380	2845	2845
هداد	594	--	594	584	--	584	1494	1498	2992	--	--	--	1494	1498	2992	2992
الكرمة	6365	536	6901	6039	496	6535	15532	15852	31384	1255	1250	2505	16787	17102	33889	33889
مجموع المعمدية																

## عدد السكان والمسكن والأسر حسب المنطقة

المسكن	الأسر						السكان المقيمون						المنطقة		
	الوسيط غير البلدي			الوسيط البلدي			الوسيط غير البلدي			الوسيط البلدي					
	الوسيط غير البلدي	الوسيط البلدي	مجموع الواسطين	الإنثا	الذكور	مجموع الجنسين	الإنثا	الذكور	مجموع الجنسين	الإنثا	الذكور	مجموع الجنسين			
152	1614	1766	141	1414	1555	410	363	773	3466	3310	6776	3876	3673	7549	السيخة المركز
484	--	484	474	--	474	1224	1297	2521	--	--	--	1224	1297	2521	عين بومرة
710	--	710	772	--	772	1858	1737	3595	--	--	--	1858	1737	3595	القبوريات
927	--	927	914	--	914	2695	2689	5384	--	--	--	2695	2689	5384	سبدي مسعود
716	--	716	717	--	717	1960	2036	3996	--	--	--	1960	2036	3996	الدخاية
1724	--	1724	1681	--	1681	4658	4765	9423	--	--	--	4658	4765	9423	الدرجات
938	--	938	890	--	890	2525	2452	4977	--	--	--	2525	2452	4977	القي
862	--	862	857	--	857	2286	2245	4531	--	--	--	2286	2245	4531	العلم
309	--	309	296	--	296	919	818	1737	--	--	--	919	818	1737	القطيفة
1145	--	1145	1122	--	1122	2998	3144	6142	--	--	--	2998	3144	6142	العويثة
847	--	847	845	--	845	2294	2218	4512	--	--	--	2294	2218	4512	سييب
559	--	559	519	--	519	1481	1513	2994	--	--	--	1481	1513	2994	الشرقة
816	--	816	819	--	819	2017	2006	4023	--	--	--	2017	2006	4023	الشفاقية
495	--	495	498	--	498	1420	1323	2743	--	--	--	1420	1323	2743	سرديانة
570	--	570	574	--	574	1598	1590	3188	--	--	--	1598	1590	3188	واد الخربوع
11254	1614	12868	11119	1414	12533	30343	30196	60539	3466	3310	6776	33809	33506	67315	مجموع المقضية



## عدد السكان والمسكن والأسر حسب المنطقة

الجدول 316 (تابع)

المسكن	الأسر										السكان المقيمون						المحافظة
	الوسيط غير البلدي					الوسيط البلدي					مجموع الواسطين			مجموع الواسطين			
	الوسيط غير البلدي	الوسيط البلدي	مجموع الواسطين	الأنثى	الذكور	الوسيط غير البلدي	الوسيط البلدي	مجموع الواسطين	الأنثى	الذكور	مجموع الواسطين	الأنثى	الذكور	مجموع الواسطين			
643	--	643	572	1375	1403	2778	--	1375	1403	2778	1375	1403	2778	معرف			
155	933	1088	132	833	965	635	1814	1744	3558	2134	2059	4193	الوسلاتية الشرقية				
--	1085	1085	--	1047	1047	--	2566	2320	4886	2566	2320	4886	الوسلاتية الغربية				
636	--	636	554	1300	1205	2505	--	1300	1205	2505	1300	1205	2505	المنزل			
824	--	824	796	1963	1887	3850	--	1963	1887	3850	1963	1887	3850	جبل السرج			
731	--	731	664	1651	1714	3365	--	1651	1714	3365	1651	1714	3365	ز غرد			
532	--	532	478	1087	1185	2272	--	1087	1185	2272	1087	1185	2272	جبل وسلات			
451	--	451	387	933	977	1910	--	933	977	1910	933	977	1910	جبل الريان			
794	387	1181	684	344	1028	1641	1615	3256	822	829	1651	2463	2444	4907	عين جلولة		
496	--	496	475	1174	1235	2409	--	1174	1235	2409	1174	1235	2409	وادي القصب			
708	--	708	629	1530	1590	3120	--	1530	1590	3120	1530	1590	3120	البحاير			
5970	2405	8375	5371	2224	7595	12974	13126	26100	5202	4893	10095	18176	18019	مجموع المعتمدية			
معتمدية حفوز																	
120	1680	1800	119	1584	1703	315	331	646	4137	4088	8225	4452	4419	8871	حفوز المركز		
1267	--	1267	1266	--	1266	3394	3480	6874	--	--	--	3394	3480	6874	خيخ الوادي		
669	--	669	641	--	641	1735	1707	3442	--	--	--	1735	1707	3442	وادي الجاس		
1464	--	1464	1456	--	1456	4023	4256	8279	--	--	--	4023	4256	8279	العين البيضاء		
953	--	953	960	--	960	2677	2583	5260	--	--	--	2677	2583	5260	الحرقية		
909	--	909	889	--	889	2462	2497	4959	--	--	--	2462	2497	4959	الشرشيرة		
520	--	520	540	--	540	1486	1616	3102	--	--	--	1486	1616	3102	طرزة الجوزية		
575	--	575	581	--	581	1484	1521	3005	--	--	--	1484	1521	3005	أولاد خلف الله		
6477	1680	8157	6452	1584	8036	17576	17991	35567	4137	4088	8225	21713	22079	43792	مجموع المعتمدية		

## عدد السكان والمسكن والأسر حسب المنطقة

الجدول 316 (تابع)

المسكن	الأسر				السكان المقيمون						المحافظة				
	الوسيط غير البلدي			الوسيط البلدي			مجموع الواسطين								
	الوسيط البلدي	مجموع الواسطين	الوسيط غير البلدي	الاناث	الذكور	مجموع الجنسين	الاناث	الذكور	مجموع الجنسين	الاناث		الذكور	مجموع الجنسين		
806	625	1431	789	565	1354	2204	1996	4200	1379	1278	2657	3583	3274	6857	الغلا
756	--	756	635	--	635	1620	1220	2840	--	--	--	1620	1220	2840	المساعد
949	--	949	739	--	739	1825	1830	3655	--	--	--	1825	1830	3655	القطار
566	--	566	524	--	524	1409	1275	2684	--	--	--	1409	1275	2684	مسيوية الهياشير
572	--	572	555	--	555	1533	1306	2839	--	--	--	1533	1306	2839	مسيوية الفنز
505	--	505	504	--	504	1407	1389	2796	--	--	--	1407	1389	2796	صيادة الشمالية
451	--	451	448	--	448	1449	1278	2727	--	--	--	1449	1278	2727	صيادة الجنوبية
835	--	835	716	--	716	1850	1833	3683	--	--	--	1850	1833	3683	أولاد عمر
710	--	710	674	--	674	1877	1815	3692	--	--	--	1877	1815	3692	طرزة الشمالية
6150	625	6775	5584	565	6149	15174	13942	29116	1379	1278	2657	16553	15220	31773	مجموع المقعدية
معدية حاجب العيون															
26	2095	2121	27	1911	1938	96	81	177	4897	4751	9648	4993	4832	9825	الحاجب المركز
483	--	483	462	--	462	1408	1410	2818	--	--	--	1408	1410	2818	أعواز الحاجب
808	--	808	742	--	742	1974	1850	3824	--	--	--	1974	1850	3824	الشوشية
678	--	678	614	--	614	1492	1423	2915	--	--	--	1492	1423	2915	السرجة
380	--	380	360	--	360	1073	988	2061	--	--	--	1073	988	2061	القطرة
649	--	649	664	--	664	1689	1651	3340	--	--	--	1689	1651	3340	الهيا
723	--	723	705	--	705	1865	1878	3743	--	--	--	1865	1878	3743	الغوية
665	--	665	663	--	663	2040	1956	3996	--	--	--	2040	1956	3996	وادي الحجل
621	--	621	587	--	587	1516	1365	2881	--	--	--	1516	1365	2881	الرحيمة
5033	2095	7128	4824	1911	6735	13153	12602	25755	4897	4751	9648	18050	17353	35403	مجموع المقعدية

## عدد السكان والمسكن والأسر حسب المنطقة

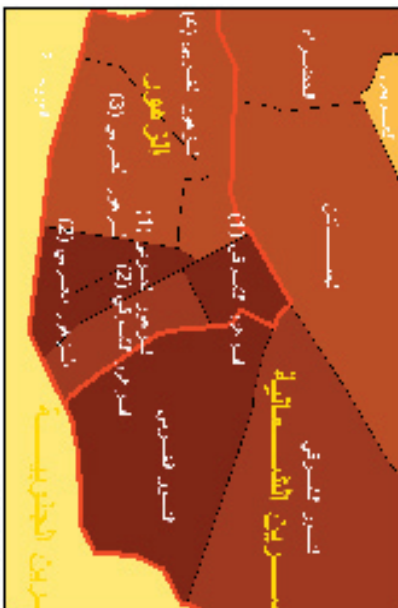
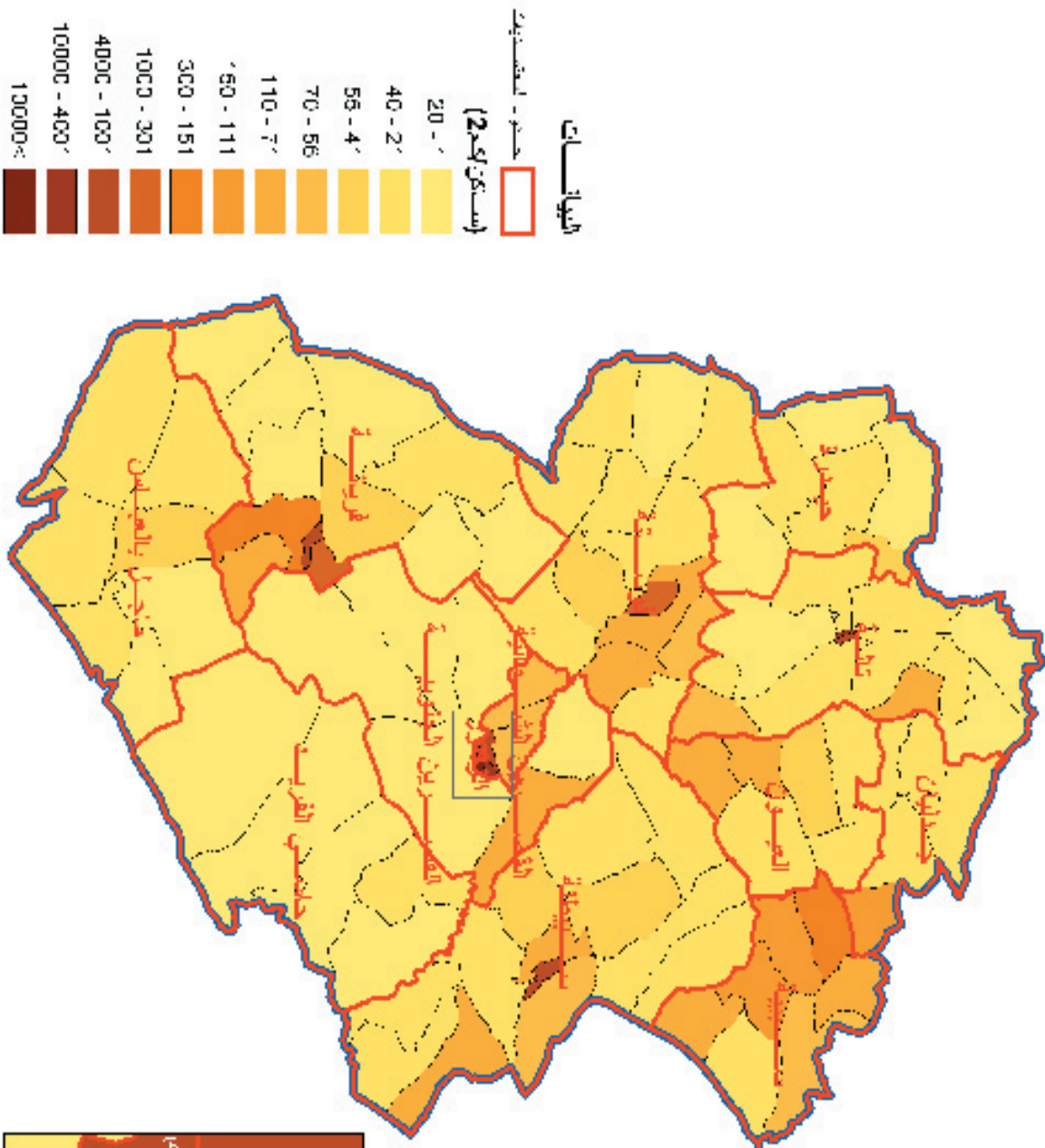
المسكن	الأسر						السكان المقيمون						المنطقة		
	الوسيط غير البلدي			الوسيط البلدي			الذكور			الإناث					
	الوسيط غير البلدي	مجموع الواسطين	الأسر	الوسيط البلدي	مجموع الواسطين	الأسر	الذكور	مجموع الجنسين	الإناث	الذكور	مجموع الجنسين	الإناث		مجموع الجنسين	
44	1197	1241	42	1062	1104	122	105	227	2655	2399	5054	2777	2504	5281	نصر الله المركز
1460	--	1460	1275	--	1275	3327	3288	6615	--	--	--	3327	3288	6615	نصر الله الأحواز
525	--	525	473	--	473	1333	1314	2647	--	--	--	1333	1314	2647	الحميدات
543	762	1305	503	704	1207	1333	1284	2617	1742	1614	3356	3075	2898	5973	الفجيج
779	--	779	729	--	729	1907	1927	3834	--	--	--	1907	1927	3834	الطويلة
1028	--	1028	925	--	925	2692	2583	5275	--	--	--	2692	2583	5275	المغارة
791	--	791	702	--	702	1746	1555	3301	--	--	--	1746	1555	3301	النجارة
1049	--	1049	887	--	887	2287	1899	4186	--	--	--	2287	1899	4186	البريكات
6219	1959	8178	5536	1766	7302	14747	13955	28702	4397	4013	8410	19144	17968	37112	مجموع المنطقة
معمدية الشراة															
1345	427	1772	1167	328	1495	2783	2637	5420	705	682	1387	3488	3319	6807	الشراة
1366	--	1366	1074	--	1074	2636	2422	5058	--	--	--	2636	2422	5058	بئر الطر
759	--	759	623	--	623	1720	1616	3336	--	--	--	1720	1616	3336	أولاد فرج الله الجنوبية
1002	--	1002	807	--	807	2201	2141	4342	--	--	--	2201	2141	4342	الشراة الجنوبية
1231	--	1231	1098	--	1098	3258	3102	6360	--	--	--	3258	3102	6360	القصور
5703	427	6130	4769	328	5097	12598	11918	24516	705	682	1387	13303	12600	25903	مجموع المعمدية

عدد السكان والمسكن والأسر حسب المنطقة

المسكن	الأسر						السكان المقيمون						المنطقة		
	الوسط غير البلدي			الوسط المقيمون			الوسط غير البلدي			الوسط المقيمون					
	الوسط غير البلدي	الوسط البلدي	مجموع الواسطين	الإنثا	الذكور	مجموع الجنسين	الإنثا	الذكور	مجموع الجنسين	الإنثا	الذكور	مجموع الجنسين			
655	1475	2130	601	1202	1803	1656	1688	3344	2943	3059	6002	4599	4747	9346	برججة المركز
1150	--	1150	1030	--	1030	3063	2967	6030	--	--	--	3063	2967	6030	برججة الأحواز
911	--	911	848	--	848	2174	2102	4276	--	--	--	2174	2102	4276	جبهة الجنوبية
973	--	973	860	--	860	2221	2189	4410	--	--	--	2221	2189	4410	جبهة الشمالية
789	--	789	750	--	750	1706	2222	3928	--	--	--	1706	2222	3928	التعليطير
538	--	538	534	--	534	1494	1556	3050	--	--	--	1494	1556	3050	أولاد عاشور
959	--	959	855	--	855	2458	2251	4709	--	--	--	2458	2251	4709	الفتح
897	--	897	731	--	731	2024	1918	3942	--	--	--	2024	1918	3942	أولاد فرج الله الشمالية
1047	--	1047	942	--	942	2563	2411	4974	--	--	--	2563	2411	4974	النصر
827	--	827	731	--	731	1964	1940	3904	--	--	--	1964	1940	3904	بئر مسكين
1315	--	1315	1143	--	1143	3610	3643	7253	--	--	--	3610	3643	7253	المويسات
877	--	877	731	--	731	1716	1514	3230	--	--	--	1716	1514	3230	بئر بوساري
1528	--	1528	1450	--	1450	3596	3672	7268	--	--	--	3596	3672	7268	الشرايطية الشمالية
641	--	641	604	--	604	2159	2110	4269	--	--	--	2159	2110	4269	الشرايخ
13107	1475	14582	11810	1202	13012	32404	32183	64587	2943	3059	6002	35347	35242	70589	مجموع المقعدية
75467	43370	118837	69795	38128	107923	188161	184440	372601	87425	86183	173608	275586	270623	546209	مجموع ولاية القيروان



## ولاية القصرين الكثافة السكانية حسب المناطق 2004



INS/ELC/2005



## عدد السكان والمسكن والأسر حسب المنطقة

المسكن	الأسر				السكان المقيمون								المنطقة				
	الأسر				الوسط غير البلدي				الوسط البلدي					مجموع الواسطين			
	الوسط غير البلدي	الوسط البلدي	مجموع الواسطين	مجموع الأسر	الإنثا	الذكور	مجموع الجنسين	الإنثا	الذكور	مجموع الجنسين	الإنثا	الذكور		مجموع الجنسين	الإنثا	الذكور	مجموع الجنسين
--	4128	4128	--	3805	3805	--	--	9395	9187	18582	9395	9187	18582	النور الشرقي			
--	3675	3675	--	3442	3442	--	--	8881	8521	17402	8881	8521	17402	النور الغربي			
--	3183	3183	--	2740	2740	--	--	5871	6071	11942	5871	6071	11942	البياتين			
--	1362	1362	--	1185	1185	--	--	2574	3005	5579	2574	3005	5579	الخصراء			
266	225	491	275	220	495	524	620	1144	509	1049	1033	1160	2193	العرش			
280	348	628	248	291	539	610	623	1233	691	1412	1301	1344	2645	بولعابة			
546	12921	13467	523	11683	12206	1134	1243	2377	27921	28045	55966	29055	29288	مجموع المنطقة			
مقضية القصرين الجنوبية																	
949	--	949	826	--	826	1996	2117	4113	--	--	1996	2117	4113	الوعجة			
547	--	547	396	--	396	1097	1174	2271	--	--	1097	1174	2271	بولبيجات			
794	--	794	628	--	628	1823	1814	3637	--	--	1823	1814	3637	مقودش			
1693	--	1693	1446	--	1446	3952	3894	7846	--	--	3952	3894	7846	بوزقام			
526	--	526	343	--	343	854	855	1709	--	--	854	855	1709	الدغرة			
314	--	314	277	--	277	820	743	1563	--	--	820	743	1563	سبي حراث			
4823	--	4823	3916	--	3916	10542	10597	21139	--	--	10542	10597	21139	مجموع المقضية			
مقضية الزهور																	
--	766	766	--	707	707	--	--	1626	1588	3214	1626	1588	3214	الزهور الشرقي (1)			
--	570	570	--	509	509	--	--	1366	1351	2717	1366	1351	2717	الزهور الشرقي (2)			
--	715	715	--	700	700	--	--	1722	1630	3352	1722	1630	3352	الزهور الغربي (1)			
--	969	969	--	849	849	--	--	2271	2313	4584	2271	2313	4584	الزهور الغربي (2)			
--	782	782	--	736	736	--	--	1965	1863	3828	1965	1863	3828	الزهور الغربي (3)			
--	600	600	--	533	533	--	--	1281	1301	2582	1281	1301	2582	الزهور الغربي (4)			
--	4402	4402	--	4034	4034	--	--	10231	10046	20277	10231	10046	20277	مجموع المقضية			



عدد السكان والمسكن والأسر حسب المنطقة

المسكن	الأسر						السكان المقيمون						المنطقة		
	الوسط غير البلدي			الوسط المقيمون			الوسط غير البلدي			الوسط المقيمون					
	الوسط غير البلدي	الوسط البلدي	مجموع الواسطين	الإناث	الذكور	مجموع الجنسين	الإناث	الذكور	مجموع الجنسين	الإناث	الذكور	مجموع الجنسين			
1073	--	1073	880	--	880	2329	2382	4711	--	--	--	2329	2382	4711	حاسي الفريد
400	--	400	345	--	345	907	865	1772	--	--	--	907	865	1772	الهيثم
544	--	544	448	--	448	1185	1244	2429	--	--	--	1185	1244	2429	خنفة الجازية
564	--	564	448	--	448	1080	1161	2241	--	--	--	1080	1161	2241	السلام
1100	--	1100	1094	--	1094	2895	2842	5737	--	--	--	2895	2842	5737	الكامور
3681	--	3681	3215	--	3215	8396	8494	16890	--	--	--	8396	8494	16890	مجموع المقعدية
															مقعدية بسيطة
19	2873	2892	19	2531	2550	44	41	85	5889	6055	11944	5933	6096	12029	سيبيلة
22	1755	1777	15	1637	1652	36	51	87	4273	4036	8309	4309	4087	8396	حي السرور
789	--	789	686	--	686	1794	1808	3602	--	--	--	1794	1808	3602	سمامة
765	--	765	680	--	680	1795	1712	3507	--	--	--	1795	1712	3507	الرحمات
741	--	741	675	--	675	1925	1779	3704	--	--	--	1925	1779	3704	القفة
716	--	716	674	--	674	1945	1924	3869	--	--	--	1945	1924	3869	الولاب
805	--	805	631	--	631	1743	1724	3467	--	--	--	1743	1724	3467	الشرائع
1055	--	1055	940	--	940	2707	2747	5454	--	--	--	2707	2747	5454	مشرق الشمس
1089	--	1089	943	--	943	2289	2172	4461	--	--	--	2289	2172	4461	الرسايعية
1206	--	1206	1000	--	1000	2675	2649	5324	--	--	--	2675	2649	5324	العصراء
859	--	859	725	--	725	2057	2044	4101	--	--	--	2057	2044	4101	الأثار
578	--	578	498	--	498	1276	1345	2621	--	--	--	1276	1345	2621	الجزارة
1351	--	1351	1261	--	1261	3277	3365	6642	--	--	--	3277	3365	6642	القرعة الحمراء
460	--	460	419	--	419	1157	1205	2362	--	--	--	1157	1205	2362	القصير
10455	4628	15083	9166	4168	13334	24720	24566	49286	10162	10091	20253	34882	34657	69539	مجموع المقعدية

عدد السكان والمسكن والأسر حسب المنطقة

المسكن	الأسر				السكان المقيمون						المنطقة				
	الوسيط غير البلدي			الوسيط البلدي			مجموع الوسيطين								
	الوسيط البلدي	الوسيط غير البلدي	مجموع الوسيطين	الإنثا	الذكور	مجموع الجنسين	الإنثا	الذكور	مجموع الجنسين	الإنثا		الذكور	مجموع الجنسين		
919	1369	2288	896	1225	2121	2507	2457	4964	3057	2938	5995	5564	5395	10959	معتدلة سببية
1143	--	1143	1202	--	1202	3851	3570	7421	--	--	--	3851	3570	7421	الأحواز
868	--	868	839	--	839	2418	2245	4663	--	--	--	2418	2245	4663	وادي الحطب
960	--	960	987	--	987	2835	2522	5357	--	--	--	2835	2522	5357	إبراهيم الزهار
694	--	694	715	--	715	2203	2115	4318	--	--	--	2203	2115	4318	عين زيان
557	--	557	542	--	542	1663	1433	3096	--	--	--	1663	1433	3096	الثمد
1130	--	1130	1096	--	1096	3346	2931	6277	--	--	--	3346	2931	6277	عين الغمائية
6271	1369	7640	6277	1225	7502	18823	17273	36096	3057	2938	5995	21880	20211	42091	مجموع المعتدلة
معتدلة جليلان															
420	806	1226	437	757	1194	1166	1257	2423	2062	1928	3990	3228	3185	6413	جليلان
480	--	480	478	--	478	1247	1235	2482	--	--	--	1247	1235	2482	فج تزيح
325	--	325	325	--	325	847	865	1712	--	--	--	847	865	1712	عين الصنادة
259	--	259	220	--	220	599	547	1146	--	--	--	599	547	1146	محرزة
289	--	289	279	--	279	778	674	1452	--	--	--	778	674	1452	عين أم الجور
1773	806	2579	1739	757	2496	4637	4578	9215	2062	1928	3990	6699	6506	13205	مجموع المعتدلة
معتدلة العيون															
640	--	640	614	--	614	1647	1559	3206	--	--	--	1647	1559	3206	العيون
885	--	885	869	--	869	2485	2219	4704	--	--	--	2485	2219	4704	القرين
576	--	576	558	--	558	1578	1370	2948	--	--	--	1578	1370	2948	البرك
434	--	434	418	--	418	1172	1064	2236	--	--	--	1172	1064	2236	الوواجر
764	--	764	744	--	744	2170	1941	4111	--	--	--	2170	1941	4111	توشة
302	--	302	271	--	271	717	712	1429	--	--	--	717	712	1429	عين السلطة
3601	--	3601	3474	--	3474	9769	8865	18634	--	--	--	9769	8865	18634	مجموع المعتدلة

عدد السكان والمسكن والأسر حسب المنطقة

المسكن	الأسر						السكان المقيمون						المنطقة			
	الوسيط غير البلدي			الوسيط البلدي			الوسيط غير البلدي			الوسيط البلدي						
	الوسيط غير البلدي	الوسيط البلدي	مجموع الواسطين	الوسيط غير البلدي	الوسيط البلدي	مجموع الواسطين	الاناث	الذكور	مجموع الجنسين	الاناث	الذكور	مجموع الجنسين				
--	1876	1876	--	1608	1608	--	--	--	--	3871	3697	7568	3871	3697	7568	ثالثة الشرفية
--	1654	1654	--	1480	1480	--	--	--	--	3242	3158	6400	3242	3158	6400	ثالثة الغربية
655	--	655	488	--	488	1150	1111	2261	--	--	--	--	1150	1111	2261	الاشرة
651	--	651	588	--	588	1486	1570	3056	--	--	--	--	1486	1570	3056	عين الجديدة
345	--	345	324	--	324	863	897	1760	--	--	--	--	863	897	1760	برماجة
194	--	194	163	--	163	394	425	819	--	--	--	--	394	425	819	وادي الرش
460	--	460	381	--	381	1069	1101	2170	--	--	--	--	1069	1101	2170	الجرى
351	--	351	283	--	283	684	703	1387	--	--	--	--	684	703	1387	الحداد
602	--	602	555	--	555	1433	1423	2856	--	--	--	--	1433	1423	2856	زلفان
293	--	293	253	--	253	657	639	1296	--	--	--	--	657	639	1296	بو الأحاش
257	--	257	233	--	233	686	650	1336	--	--	--	--	686	650	1336	سيدي محمد
410	--	410	294	--	294	709	632	1341	--	--	--	--	709	632	1341	ولجة الطال
550	--	550	462	--	462	1156	1102	2258	--	--	--	--	1156	1102	2258	الشافعي
4768	3530	8298	4024	3088	7112	10287	10253	20540	7113	6855	13968	17400	17108	34508	مجموع المنطقة	معدية حيرة
280	902	1182	151	757	908	321	295	616	1599	1510	3109	1920	1805	3725		حيرة
415	--	415	353	--	353	889	819	1708	--	--	--	889	819	1708		الطابقة
339	--	339	163	--	163	364	376	740	--	--	--	364	376	740		المكين
310	--	310	195	--	195	470	431	901	--	--	--	470	431	901		الأجرد
186	--	186	152	--	152	318	323	641	--	--	--	318	323	641		الصري
253	--	253	217	--	217	504	497	1001	--	--	--	504	497	1001		عين الدفلة
1783	902	2685	1231	757	1988	2866	2741	5607	1599	1510	3109	4465	4251	8716		مجموع المنطقة

## عدد السكان والمسكن والأسر حسب المنطقة

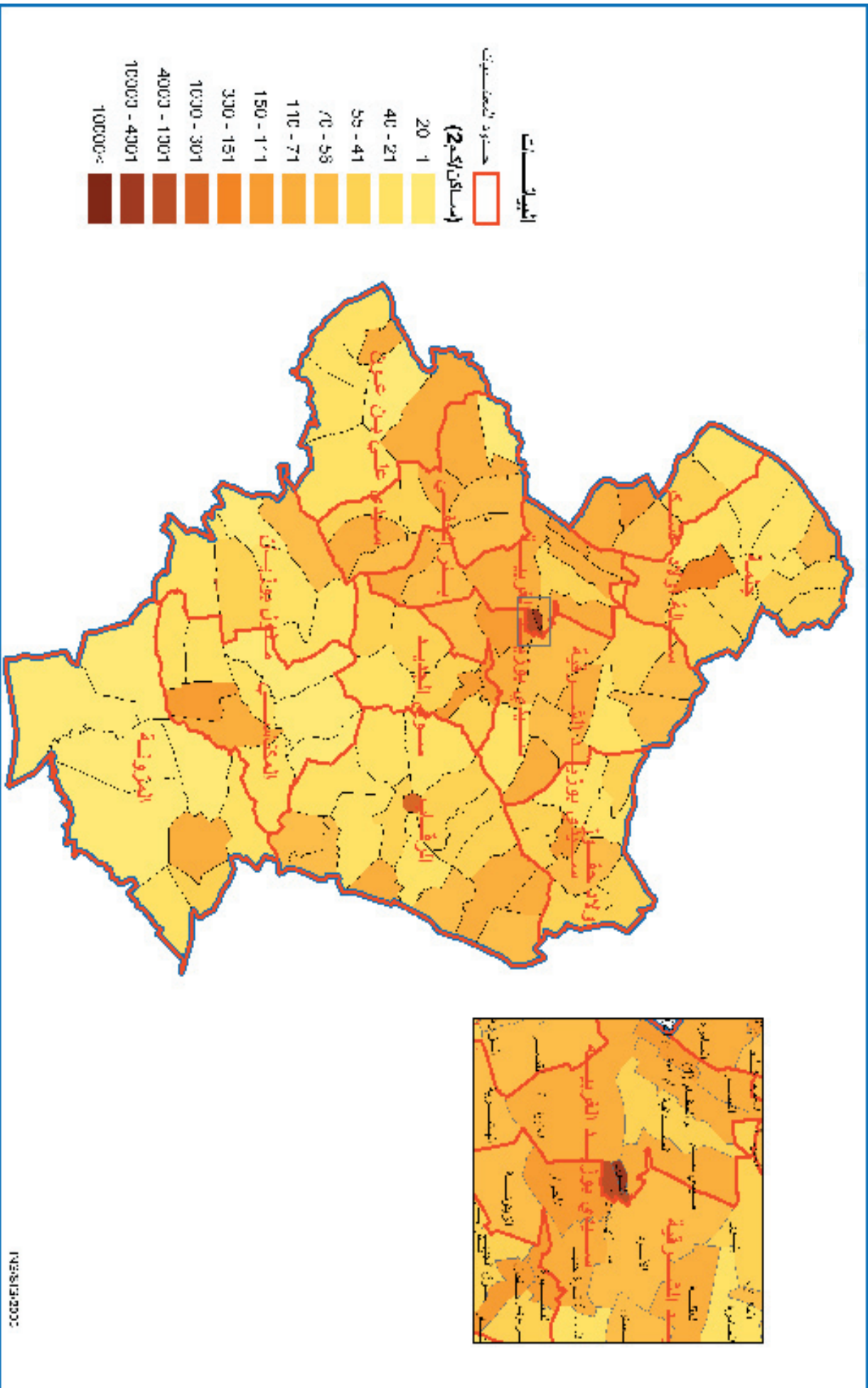
المسكن	الأسر						السكان المقيمون						المنطقة		
	الوسيط غير البلدي			الوسيط البلدي			الوسيط البلدي			الوسيط غير البلدي					
	الوسيط غير البلدي	الوسيط البلدي	مجموع الواسطين	الإنثا	الذكور	مجموع الجنسين	الإنثا	الذكور	مجموع الجنسين	الإنثا	الذكور	مجموع الجنسين			
381	1335	1716	311	1119	1430	949	845	1794	2929	2693	5622	3878	3538	7416	فرسانة
859	--	859	828	--	828	2398	2266	4664	--	--	--	2398	2266	4664	فرسانة الأحواز
1295	--	1295	1027	--	1027	2636	2394	5030	--	--	--	2636	2394	5030	خمودة الشمالية
458	--	458	359	--	359	1035	978	2013	--	--	--	1035	978	2013	خمودة الجنوبية
793	--	793	720	--	720	1934	1877	3811	--	--	--	1934	1877	3811	أولاد محفوظ
582	--	582	583	--	583	1540	1505	3045	--	--	--	1540	1505	3045	أفران
781	--	781	582	--	582	1455	1531	2986	--	--	--	1455	1531	2986	المزيرة
470	--	470	436	--	436	1117	1108	2225	--	--	--	1117	1108	2225	العنبرة
342	--	342	340	--	340	770	760	1530	--	--	--	770	760	1530	الحازة
459	--	459	348	--	348	941	905	1846	--	--	--	941	905	1846	البريكة
592	--	592	502	--	502	1211	1208	2419	--	--	--	1211	1208	2419	بوردياس
297	--	297	289	--	289	739	802	1541	--	--	--	739	802	1541	عين الجبان
615	--	615	534	--	534	1337	1377	2714	--	--	--	1337	1377	2714	الرطيات
7924	1335	9259	6859	1119	7978	18062	17556	35618	2929	2693	5622	20991	20249	41240	مجموع المقعدية

## عدد السكان والمسكن والأسر حسب المنطقة

الجدول 317 (تابع)

المسكن	الأسر										السكان المقيمون										المنطقة
	الوسيط غير البلدي					الوسيط البلدي					الوسيط غير البلدي					الوسيط البلدي					
	الوسيط غير البلدي	الوسيط البلدي	مجموع الوسيطين	الوسيط غير البلدي	الوسيط البلدي	مجموع الوسيطين	الإناث	الذكور	مجموع الجنسين	الإناث	الذكور	مجموع الجنسين	الإناث	الذكور	مجموع الجنسين	الإناث	الذكور	مجموع الجنسين			
32	2112	2144	19	1900	1919	50	42	92	4617	4676	9293	4667	4718	9385	فريانة						
96	767	863	57	679	736	138	160	298	1947	2015	3962	2085	2175	4260	العرق						
30	2136	2166	19	2000	2019	42	47	89	5499	5444	10943	5541	5491	11032	الأحواش						
410	--	410	293	--	293	898	839	1737	--	--	--	898	839	1737	الصخيرات						
282	--	282	259	--	259	788	691	1479	--	--	--	788	691	1479	العراعر						
363	--	363	291	--	291	769	789	1558	--	--	--	769	789	1558	حناشي						
821	--	821	652	--	652	1811	2038	3849	--	--	--	1811	2038	3849	قارة العام						
604	--	604	523	--	523	1418	1310	2728	--	--	--	1418	1310	2728	بوشبكة						
367	--	367	290	--	290	791	858	1649	--	--	--	791	858	1649	أم علي						
259	--	259	255	--	255	704	668	1372	--	--	--	704	668	1372	برجبة						
63	1147	1210	48	1064	1112	127	127	254	3007	2785	5792	3134	2912	6046	تلايت						
148	--	148	125	--	125	371	321	692	--	--	--	371	321	692	عبد العظيم						
3475	6162	9637	2831	5643	8474	7907	7890	15797	15070	14920	29990	22977	22810	45787	مجموع المقعدية						
مقعدية ماجل بالعباس																					
346	430	776	300	356	656	961	1034	1995	972	954	1926	1933	1988	3921	ماجل بالعباس الشمالية						
832	165	997	638	138	776	1868	1746	3614	381	555	936	2249	2301	4550	ماجل بالعباس الجنوبية						
875	111	986	674	100	774	2047	1985	4032	292	263	555	2339	2248	4587	أم الأقباب						
363	--	363	287	--	287	847	769	1616	--	--	--	847	769	1616	الناظور						
176	--	176	157	--	157	452	394	846	--	--	--	452	394	846	هشير أم الخير						
531	326	857	529	279	808	1634	1615	3249	785	801	1586	2419	2416	4835	صولة						
427	--	427	261	--	261	821	733	1554	--	--	--	821	733	1554	قروغ الحجرة						
3550	1032	4582	2846	873	3719	8630	8276	16906	2430	2573	5003	11060	10849	21909	مجموع المقعدية						
52650	37087	89737	46101	33347	79448	125773	122332	248105	82574	81599	164173	208347	203931	412278	مجموع ولاية القصرين						

## ولاية سيدي بوزيد الكثافة السكانية حسب المناطق 2004





## عدد السكان والمسكن والأسر حسب المنطقة

الجدول 318

المسكن	الأسر						السكان المقيمون						المحافظة			
	الوسيط غير البلدي			الوسيط البلدي			الاناث			الذكور						
	الوسيط غير البلدي	الوسيط البلدي	مجموع الوسيطين	الاناث	الذكور	مجموع الجنسين	الاناث	الذكور	مجموع الجنسين	الاناث	الذكور	مجموع الجنسين				
--	3815	3815	--	3372	3372	--	--	--	--	7267	7618	14885	7267	7618	14885	سيدي بوزيد
--	4371	4371	--	4077	4077	--	--	--	9315	9478	18793	9315	9478	18793	--	النور
829	--	829	761	--	761	2205	2179	4384	--	--	--	2205	2179	4384	--	سيدي سالم
818	--	818	758	--	758	2126	2124	4250	--	--	--	2126	2124	4250	--	البيشرية
918	--	918	809	--	809	2221	2021	4242	--	--	--	2221	2021	4242	--	الفريو
621	--	621	516	--	516	1290	1318	2608	--	--	--	1290	1318	2608	--	الصادقية
622	--	622	592	--	592	1438	1499	2937	--	--	--	1438	1499	2937	--	أم العظام (1)
455	--	455	353	--	353	878	923	1801	--	--	--	878	923	1801	--	أم العظام (2)
1564	599	2163	1401	461	1862	3979	4012	7991	1088	1147	2235	5067	5159	10226	--	الطويلة
343	--	343	345	--	345	829	806	1635	--	--	--	829	806	1635	--	النصر
6170	8785	14955	5535	7910	13445	14966	14882	29848	17670	18243	35913	32636	33125	65761	--	مجموع المحافظة
مunicipية سيدي بوزيد الشرقية																
423	792	1215	420	728	1148	1104	1115	2219	1783	1827	3610	2887	2942	5829	--	الأحواز
889	--	889	803	--	803	2235	2226	4461	--	--	--	2235	2226	4461	--	بنور
805	--	805	687	--	687	1742	1771	3513	--	--	--	1742	1771	3513	--	فانض
1374	90	1464	1175	91	1266	3242	3147	6389	179	213	392	3421	3360	6781	--	الأسود
616	--	616	497	--	497	1320	1323	2643	--	--	--	1320	1323	2643	--	العامرة
926	--	926	791	--	791	2095	2123	4218	--	--	--	2095	2123	4218	--	المكارم
687	--	687	551	--	551	1515	1527	3042	--	--	--	1515	1527	3042	--	المكارم الشرقية
894	--	894	817	--	817	2283	2271	4554	--	--	--	2283	2271	4554	--	العقلة
549	--	549	477	--	477	1226	1248	2474	--	--	--	1226	1248	2474	--	عين رباط
693	--	693	599	--	599	1837	1804	3641	--	--	--	1837	1804	3641	--	الحنية أليزيد
764	--	764	611	--	611	1632	1661	3293	--	--	--	1632	1661	3293	--	قارة حديد
859	--	859	762	--	762	1910	2012	3922	--	--	--	1910	2012	3922	--	الزيتونة
9479	882	10361	8190	819	9009	22141	22228	44369	1962	2040	4002	24103	24268	48371	--	مجموع المحافظة



## ولاية سيدي بوزيد

### عدد السكان والمسكن والأسر حسب المنطقة

الجدول 318 (تابع)

المسكن	الأسر						السكان المقيمون						المحافظة		
	الوسيط غير البلدي			الوسيط البلدي			الوسيط غير البلدي			الوسيط البلدي					
	الوسيط غير البلدي	الوسيط البلدي	مجموع الواسطين	الاناث	الذكور	مجموع الجنسين	الاناث	الذكور	مجموع الجنسين	الاناث	الذكور	مجموع الجنسين			
486	--	486	466	466	1424	1316	2740	--	--	--	1424	1316	2740	جملة الشرقية	
499	1196	1695	458	1050	1508	1227	1142	2369	2796	2609	5405	4023	3751	7774	جملة الغربية
489	--	489	427	--	427	1322	1192	2514	--	--	--	1322	1192	2514	لزريق
517	--	517	547	--	547	1596	1523	3119	--	--	--	1596	1523	3119	سانة
382	--	382	375	--	375	1281	1129	2410	--	--	--	1281	1129	2410	زغوار
840	--	840	832	--	832	2368	2584	4952	--	--	--	2368	2584	4952	غدير الزيتون
248	--	248	227	--	227	703	615	1318	--	--	--	703	615	1318	باطن الغزال الجنوبية
336	--	336	374	--	374	1201	1093	2294	--	--	--	1201	1093	2294	باطن الغزال الشمالية
468	--	468	473	--	473	1393	1218	2611	--	--	--	1393	1218	2611	العضلة
807	--	807	747	--	747	2460	2323	4783	--	--	--	2460	2323	4783	الحيمة
397	--	397	378	--	378	1222	1124	2346	--	--	--	1222	1124	2346	الأبيض
5469	1196	6665	5304	1050	6354	16197	15259	31456	2796	2609	5405	18993	17868	36861	مجموع المتعدية
														معدية سبالة أو لاد عسكر	
345	770	1115	274	545	819	666	640	1306	1307	1199	2506	1973	1839	3812	السبالة
1008	--	1008	920	--	920	2461	2238	4699	--	--	--	2461	2238	4699	العامرة
1046	--	1046	923	--	923	2191	2001	4192	--	--	--	2191	2001	4192	السد
649	--	649	597	--	597	1598	1611	3209	--	--	--	1598	1611	3209	منبلة
606	--	606	546	--	546	1294	1412	2706	--	--	--	1294	1412	2706	العيون
3654	770	4424	3260	545	3805	8210	7902	16112	1307	1199	2506	9517	9101	18618	مجموع المتعدية

## عدد السكان والمسكن والأسر حسب المنطقة

المسكن	الأسر						السكان المقيمون						المنطقة		
	الوسيط غير البلدي			الوسيط البلدي			الوسيط غير البلدي			الوسيط البلدي					
	الوسيط غير البلدي	الوسيط البلدي	مجموع الواسطين	الإنثا	الذكور	مجموع الجنسين	الإنثا	الذكور	مجموع الجنسين	الإنثا	الذكور	مجموع الجنسين			
1178	1452	2630	967	1208	2175	2419	2418	4837	2805	2784	5589	5224	5202	10426	بئر الحفي
268	--	268	109	--	109	219	252	471	--	--	--	219	252	471	المحمدية
862	--	862	726	--	726	1975	1900	3875	--	--	--	1975	1900	3875	القصر
607	--	607	480	--	480	1212	1255	2467	--	--	--	1212	1255	2467	بئر عصامة
981	--	981	783	--	783	1921	1993	3914	--	--	--	1921	1993	3914	المرارة
702	--	702	517	--	517	1433	1276	2709	--	--	--	1433	1276	2709	السلامة
453	--	453	403	--	403	1077	1132	2209	--	--	--	1077	1132	2209	ورغة
933	--	933	827	--	827	2421	2271	4692	--	--	--	2421	2271	4692	رجال
772	--	772	623	--	623	1610	1606	3216	--	--	--	1610	1606	3216	بئر بوصبيح
6756	1452	8208	5435	1208	6643	14287	14103	28390	2805	2784	5589	17092	16887	33979	مجموع المعتمدية
مقتمدية سيدي علي بن عون															
646	1641	2287	529	1403	1932	1399	1340	2739	3708	3695	7403	5107	5035	10142	سيدي علي بن عون
861	--	861	767	--	767	2155	2192	4347	--	--	--	2155	2192	4347	الرابطة
499	--	499	294	--	294	890	798	1688	--	--	--	890	798	1688	السهلة
475	--	475	414	--	414	1083	1153	2236	--	--	--	1083	1153	2236	الواحة
460	--	460	391	--	391	1109	1074	2183	--	--	--	1109	1074	2183	أولاد إبراهيم
612	--	612	517	--	517	1274	1278	2552	--	--	--	1274	1278	2552	المنصورة الشرقية
434	--	434	358	--	358	877	871	1748	--	--	--	877	871	1748	المنصورة الغربية
3987	1641	5628	3270	1403	4673	8787	8706	17493	3708	3695	7403	12495	12401	24896	مجموع المعتمدية

المسكن	الأسر											السكان المقيمون						المنطقة
	الأسر					الوسط غير البلدي						الوسط البلدي			مجموع الواسطين			
	الوسط غير البلدي	الوسط البلدي	مجموع الواسطين	الأسر	الأسر	الأسر	الذكور	الذكور	الذكور	الذكور	الذكور	الذكور	الذكور	الذكور	الذكور	الذكور	الذكور	
--	834	834	--	762	762	--	--	--	--	1861	1837	3698	1861	1837	3698	معمدية منزل بوزيان		
849	460	1309	607	416	1023	1595	1343	2938	937	960	1897	2532	2303	4835	النوامر			
1247	--	1247	1052	--	1052	2769	2634	5403	--	--	--	2769	2634	5403	قلال			
811	--	811	693	--	693	1640	1534	3174	--	--	--	1640	1534	3174	الخرشف			
822	--	822	588	--	588	1390	1285	2675	--	--	--	1390	1285	2675	الخرزوية			
415	--	415	257	--	257	646	591	1237	--	--	--	646	591	1237	العمرية			
682	0	682	538	0	538	1320	1326	2646	0	0	0	1320	1326	2646	العمران			
4826	1294	6120	3735	1178	4913	9360	8713	18073	2798	2797	5595	12158	11510	23668	مجموع المعتمدية			
معمدية المكاسي																		
289	--	289	187	--	187	427	404	831	--	--	--	427	404	831	الجاس			
662	--	662	540	--	540	1366	1200	2566	--	--	--	1366	1200	2566	الغريس الغربية			
385	--	385	279	--	279	704	597	1301	--	--	--	704	597	1301	مش			
64	1308	1372	9	1217	1226	17	12	29	3124	2976	6100	3141	2988	6129	المكاسي الشرقية			
86	1297	1383	34	1215	1249	56	128	184	3247	2924	6171	3303	3052	6355	المكاسي الغربية			
48	326	374	30	293	323	63	68	131	744	709	1453	807	777	1584	المكاسي الشمالية			
215	--	215	172	--	172	446	463	909	--	--	--	446	463	909	الزوارع			
323	9	332	177	7	184	361	393	754	10	8	18	371	401	772	البروكة			
566	--	566	445	--	445	1078	1092	2170	--	--	--	1078	1092	2170	النصر			
2638	2940	5578	1873	2732	4605	4518	4357	8875	7125	6617	13742	11643	10974	22617	مجموع المعتمدية			

## عدد السكان والمسكن والأسر حسب المنطقة

المسكن	الأسر						السكان المقيمون						المنطقة		
	الوسيط غير البلدي			الوسيط البلدي			الوسيط غير البلدي			الوسيط البلدي					
	الوسيط غير البلدي	الوسيط البلدي	مجموع الواسطين	الاناث	الذكور	مجموع الجنسين	الاناث	الذكور	مجموع الجنسين	الاناث	الذكور	مجموع الجنسين			
620	--	620	560	--	560	1398	1360	2758	--	1398	1360	2758	سوق الجديد		
386	--	386	324	--	324	950	923	1873	--	950	923	1873	غريويس		
453	--	453	414	--	414	1221	1042	2263	--	1221	1042	2263	القصرية		
545	--	545	500	--	500	1451	1297	2748	--	1451	1297	2748	سقال		
699	--	699	643	--	643	1701	1580	3281	--	1701	1580	3281	الرجلية		
754	--	754	671	--	671	1660	1725	3385	--	1660	1725	3385	الزراف		
577	--	577	518	--	518	1475	1427	2902	--	1475	1427	2902	نير بيدر		
4034	--	4034	3630	--	3630	9856	9354	19210	--	9856	9354	19210	مجموع المنطقة		
معمدية المزونة															
100	1222	1322	79	1088	1167	229	228	457	3070	3031	6101	3299	3259	6558	المزونة
483	--	483	427	--	427	1177	1062	2239	--	1177	1062	2239	1062	2239	القرني
429	--	429	399	--	399	1262	1266	2528	--	1262	1266	2528	1266	2528	نوهمة
318	--	318	264	--	264	783	749	1532	--	783	749	1532	749	1532	الغريس الشرقية
398	--	398	327	--	327	1016	905	1921	--	1016	905	1921	905	1921	الخينة
309	--	309	264	--	264	789	739	1528	--	789	739	1528	739	1528	الواراة
387	--	387	346	--	346	1050	923	1973	--	1050	923	1973	923	1973	الحي
304	--	304	271	--	271	1010	982	1992	--	1010	982	1992	982	1992	البيباس
475	--	475	443	--	443	1325	1243	2568	--	1325	1243	2568	1243	2568	السد
3203	1222	4425	2820	1088	3908	8641	8097	16738	3070	3031	6101	11711	11128	22839	مجموع المعمدية

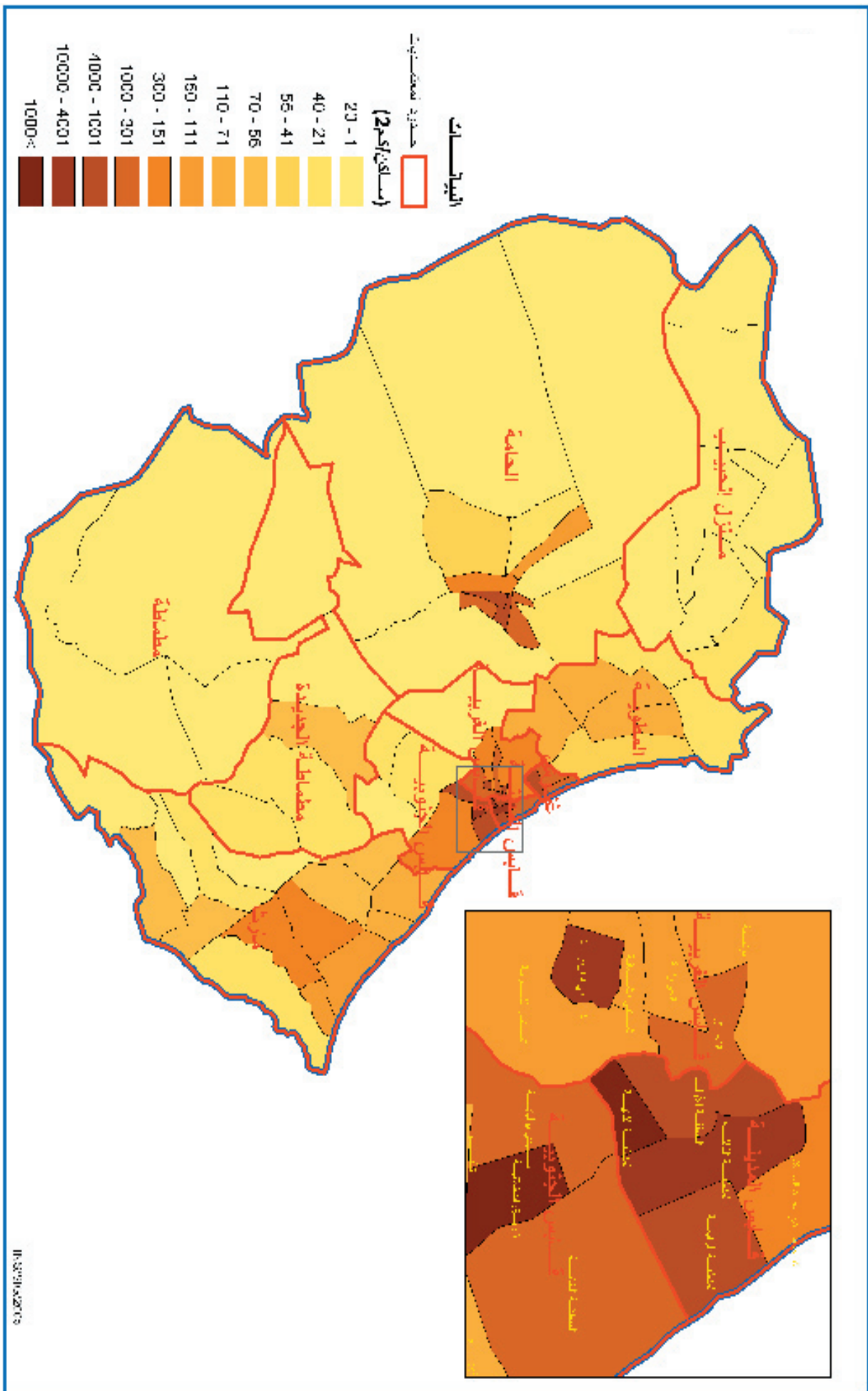
المسكن	الأسر		السكان المقيمون												المنطقة													
			الوسط غير البلدي						الوسط البلدي																			
			الوسط غير البلدي	الوسط البلدي	مجموع الواسطين	الإناث	الذكور	مجموع الجنسين	الوسط غير البلدي	الوسط البلدي	مجموع الواسطين	الإناث	الذكور	مجموع الجنسين														
--	1843	1843	--	1601	1601	--	--	--	--	4001	3891	7892	4001	3891	7892	4001	3891	7892	4001	3891	7892	4001	3891	7892	29832	28944	58776	مجموع المعتمدية
653	--	653	571	--	571	1616	1728	3344	--	--	--	--	1616	1728	3344	--	--	--	1616	1728	3344	--	--	--	1498	1412	2910	فرش غريب
1459	--	1459	1328	--	1328	3449	3397	6846	--	--	--	--	3449	3397	6846	--	--	--	3449	3397	6846	--	--	--	1818	1810	3628	السعيدة الشرقية
720	--	720	554	--	554	1328	1220	2548	--	--	--	--	1328	1220	2548	--	--	--	1328	1220	2548	--	--	--	1328	1220	2548	قصر الحمام الشرقية
538	--	538	462	--	462	1216	1201	2417	--	--	--	--	1216	1201	2417	--	--	--	1216	1201	2417	--	--	--	1216	1201	2417	قزلاب
543	--	543	519	--	519	1570	1555	3125	--	--	--	--	1570	1555	3125	--	--	--	1570	1555	3125	--	--	--	1570	1555	3125	الرضاع
411	--	411	377	--	377	1156	1041	2197	--	--	--	--	1156	1041	2197	--	--	--	1156	1041	2197	--	--	--	1156	1041	2197	الرضاع الشرقية
565	--	565	488	--	488	1374	1286	2660	--	--	--	--	1374	1286	2660	--	--	--	1374	1286	2660	--	--	--	1374	1286	2660	بودينار
920	--	920	772	--	772	2012	1798	3810	--	--	--	--	2012	1798	3810	--	--	--	2012	1798	3810	--	--	--	2012	1798	3810	قصر الحمام الغربية
680	--	680	478	--	478	1176	1066	2242	--	--	--	--	1176	1066	2242	--	--	--	1176	1066	2242	--	--	--	1176	1066	2242	قفرار
704	--	704	596	--	596	1582	1530	3112	--	--	--	--	1582	1530	3112	--	--	--	1582	1530	3112	--	--	--	1582	1530	3112	ريحانة
620	--	620	517	--	517	1338	1305	2643	--	--	--	--	1338	1305	2643	--	--	--	1338	1305	2643	--	--	--	1338	1305	2643	السكبة
895	--	895	818	--	818	2304	2318	4622	--	--	--	--	2304	2318	4622	--	--	--	2304	2318	4622	--	--	--	2304	2318	4622	الخشم الشرقية
643	--	643	548	--	548	1434	1431	2865	--	--	--	--	1434	1431	2865	--	--	--	1434	1431	2865	--	--	--	1434	1431	2865	السعيدة الجنوبية
857	--	857	689	--	689	1818	1810	3628	--	--	--	--	1818	1810	3628	--	--	--	1818	1810	3628	--	--	--	1818	1810	3628	السعيدة الشرقية
549	--	549	480	--	480	1498	1412	2910	--	--	--	--	1498	1412	2910	--	--	--	1498	1412	2910	--	--	--	1498	1412	2910	فرش غريب
442	--	442	392	--	392	960	955	1915	--	--	--	--	960	955	1915	--	--	--	960	955	1915	--	--	--	960	955	1915	أولاد عوني
11199	1843	13042	9589	1601	11190	25831	25053	50884	4001	3891	7892	29832	28944	58776	مجموع المعتمدية													

## عدد السكان والمسكن والأسر حسب المنطقة

المسكن	الأسر						السكان المقيمون						المنطقة		
	الأسر			السكان المقيمون			الأسر			السكان المقيمون					
	الوسيط البلدي	الوسيط البلدي	مجموع الواسطين	الأنثى	الذكور	مجموع الجنسين	الأنثى	الذكور	مجموع الجنسين	الأنثى	الذكور	مجموع الجنسين			
234	672	906	190	526	716	427	414	841	1084	1061	2145	1511	1475	2986	أولاد حفوز
724	--	724	616	--	616	1248	1262	2510	--	--	--	1248	1262	2510	
487	--	487	363	--	363	838	752	1590	--	--	--	838	752	1590	سيدي خليفة
585	--	585	429	--	429	963	982	1945	--	--	--	963	982	1945	الحنية
1238	--	1238	950	--	950	2014	1919	3933	--	--	--	2014	1919	3933	كسوة
424	--	424	342	--	342	794	766	1560	--	--	--	794	766	1560	المباركية
362	--	362	282	--	282	621	612	1233	--	--	--	621	612	1233	الشوشية
473	--	473	350	--	350	902	792	1694	--	--	--	902	792	1694	سيدي اللافي
665	--	665	548	--	548	1238	1221	2459	--	--	--	1238	1221	2459	الزيات الشمالية
5192	672	5864	4070	526	4596	9045	8720	17765	1084	1061	2145	10129	9781	19910	مجموع المنطقة
66607	22697	89304	56711	20060	76771	151839	147374	299213	48326	47967	96293	200165	195341	395506	مجموع ولاية سيدي بوزيد



## ولاية قابس والكثافة السكانية حسب المناطق 2004







## عدد السكان والمسكن والأسر حسب المنطقة

المسكن	الأسر						السكان المقيمون						المنطقة		
	الأسر			السكان المقيمون			الأسر			السكان المقيمون					
	الوسط غير البلدي	الوسط البلدي	مجموع الواسطين	الأنثى	الذكور	مجموع الجنسين	الأنثى	الذكور	مجموع الجنسين	الأنثى	الذكور	مجموع الجنسين			
--	1660	1660	--	1545	1545	--	3421	3241	6662	3421	3241	6662	المنطقة الأولى		
--	2642	2642	--	2443	2443	--	5129	5084	10213	5129	5084	10213	المنطقة الثانية		
--	4047	4047	--	3616	3616	--	8006	8062	16068	8006	8062	16068	المنطقة الثالثة		
--	2382	2382	--	1889	1889	--	3505	3906	7411	3505	3906	7411	المنطقة الرابعة		
--	1365	1365	--	1285	1285	--	3192	3511	6703	3192	3511	6703	شط سيدي عبد السلام		
--	12096	12096	--	10778	10778	--	23253	23804	47057	23253	23804	47057	مجموع المنطقة		
419	--	419	377	--	377	1056	--	1063	2119	--	1056	1063	2119	الرمثي	
--	2121	2121	--	1918	1918	--	4964	5139	10103	4964	5139	10103	بروشمة		
--	476	476	--	455	455	--	1004	1014	2018	1004	1014	2018	النحال		
--	460	460	--	379	379	--	907	955	1862	907	955	1862	الجوارلة		
--	793	793	--	692	692	--	1550	1632	3182	1550	1632	3182	شنتي الشمالية		
--	1161	1161	--	855	855	--	2025	1946	3971	2025	1946	3971	شنتي الشرقية		
--	1290	1290	--	1125	1125	--	2592	2542	5134	2592	2542	5134	شنتي الغربية		
419	6301	6720	377	5424	5801	1056	13042	13228	26270	14098	14291	28389	مجموع المنطقة		
معمدية قايس الجنوبية															
207	3451	3658	167	2854	3021	411	6726	6798	13524	7137	7246	14383	تبلو		
--	4198	4198	--	3870	3870	--	8977	9351	18328	8977	9351	18328	سدي بولبية		
--	2583	2583	--	2269	2269	--	4949	5742	10691	4949	5742	10691	زريق الخلائية		
--	3898	3898	--	3330	3330	--	7238	7367	14605	7238	7367	14605	المنطقة الخامسة		
589	--	589	408	--	408	1106	--	1058	2164	--	1106	1058	2164	المرو	
205	--	205	146	--	146	366	--	375	741	--	366	375	741	ليمارة	
178	--	178	135	--	135	415	--	372	787	--	415	372	787	الأمراير	
1179	14130	15309	856	12323	13179	2298	2253	4551	27890	29258	57148	30188	31511	61699	مجموع المعمدية

## عدد السكان والمسكن والأسر حسب المنطقة

المسكن	الأسر			السكان المقيمون						المنطقة						
	الأسر			الوسط غير البلدي			الوسط البلدي				مجموع الواسطين					
	الوسط غير البلدي	الوسط البلدي	مجموع الواسطين	الإنث	الذكور	مجموع الجنسين	الإنث	الذكور	مجموع الجنسين		الإنث	الذكور	مجموع الجنسين			
معتدلة غنوش	--	984	984	--	978	978	--	2936	3097	6033	2936	3097	6033	غنوش الشرقية		
غنوش الغربية	--	1056	1056	--	1060	1060	--	3159	3371	6530	3159	3371	6530	غنوش الغربية		
غنوش الجنوبية	--	1055	1055	--	1037	1037	--	3132	3370	6502	3132	3370	6502	غنوش الجنوبية		
غنوش الشمالية	--	605	605	--	598	598	--	1737	1879	3616	1737	1879	3616	غنوش الشمالية		
مجموع المعتدلة	--	3700	3700	--	3673	3673	--	10964	11717	22681	10964	11717	22681	مجموع المعتدلة		
معتدلة المطرية	50	963	1013	26	803	829	83	70	153	1940	1968	3908	2023	2038	4061	المطرية الشمالية
المطرية الجنوبية	11	1582	1593	11	1252	1263	29	24	53	2982	3056	6038	3011	3080	6091	المطرية الجنوبية
وذرف الشمالية	84	969	1053	70	890	960	163	233	396	1988	1934	3922	2151	2167	4318	وذرف الشمالية
وذرف الجنوبية	16	1320	1336	14	1182	1196	37	34	71	2734	2402	5136	2771	2436	5207	وذرف الجنوبية
العكاريت	345	--	345	294	--	294	878	1085	1963	--	--	--	878	1085	1963	العكاريت
الهبشة	523	--	523	404	--	404	1155	1144	2299	--	--	--	1155	1144	2299	الهبشة
الميدة	365	--	365	320	--	320	986	937	1923	--	--	--	986	937	1923	الميدة
مجموع المعتدلة	1394	4834	6228	1139	4127	5266	3331	3527	6858	9644	9360	19004	12975	12887	25862	مجموع المعتدلة
معتدلة منزل الحبيب	273	--	273	189	--	189	499	482	981	--	--	--	499	482	981	معتدلة منزل الحبيب
وادي الزيتون	257	--	257	189	--	189	532	477	1009	--	--	--	532	477	1009	وادي الزيتون
الفحج	515	--	515	467	--	467	1186	1149	2335	--	--	--	1186	1149	2335	الفحج
المهاملة	290	--	290	252	--	252	720	653	1373	--	--	--	720	653	1373	المهاملة
ربيعه والي	555	--	555	457	--	457	1355	1230	2585	--	--	--	1355	1230	2585	ربيعه والي
زقراطنة	345	--	345	196	--	196	627	532	1159	--	--	--	627	532	1159	زقراطنة
منزل الحبيب	431	--	431	372	--	372	1100	935	2035	--	--	--	1100	935	2035	منزل الحبيب
مجموع المعتدلة	2666	--	2666	2122	--	2122	6019	5458	11477	--	--	--	6019	5458	11477	مجموع المعتدلة

## عدد السكان والمسكن والأسر حسب المنطقة

المسكن	الأسر						السكان المقيمون						المنطقة		
	الوسيط غير البلدي			الوسيط البلدي			الذكور			الإناث			مجموع		
	الوسيط غير البلدي	الوسيط البلدي	مجموع الواسطين	الوسيط غير البلدي	الوسيط البلدي	مجموع الواسطين	الذكور	الإناث	مجموع الجنسين	الذكور	الإناث	مجموع الجنسين	الذكور	الإناث	مجموع الجنسين
117	698	815	89	668	757	233	230	463	1946	1726	3672	2179	1956	4135	المنطقة الشمالية
2	2483	2485	0	2090	2090	0	0	0	5380	5032	10412	5380	5032	10412	التصر
3	1705	1708	0	1473	1473	0	0	0	3748	3604	7352	3748	3604	7352	المنطقة الشرقية (1)
68	1018	1086	63	986	1049	154	185	339	2996	2799	5795	3150	2984	6134	المنطقة الشرقية (2)
285	1288	1573	277	1260	1537	859	778	1637	3610	3242	6852	4469	4020	8489	المنطقة الغربية
633	--	633	409	--	409	944	833	1777	--	--	--	944	833	1777	فرحات حشاد
466	--	466	239	--	239	615	597	1212	--	--	--	615	597	1212	شاشو
476	--	476	390	--	390	1098	958	2056	--	--	--	1098	958	2056	البحاير
351	--	351	351	--	351	1012	852	1864	--	--	--	1012	852	1864	بشيمة البرج
503	--	503	565	--	565	1704	1574	3278	--	--	--	1704	1574	3278	بشيمة القلب
879	--	879	795	--	795	2392	2101	4493	--	--	--	2392	2101	4493	بورعطش
1013	--	1013	911	--	911	2659	2476	5135	--	--	--	2659	2476	5135	الحبيب ثامر
982	141	1123	914	135	1049	2773	2528	5301	383	369	752	3156	2897	6053	المنطقة الغربية
5778	7333	13111	5003	6612	11615	14443	13112	27555	18063	16772	34835	32506	29884	62390	مجموع المنطقة
متمدينة مطاطة															
298	581	879	201	486	687	462	374	836	1086	1030	2116	1548	1404	2952	مطاطة
513	--	513	326	--	326	716	656	1372	--	--	--	716	656	1372	تثنين
691	--	691	382	--	382	728	714	1442	--	--	--	728	714	1442	طمرزط
1502	581	2083	909	486	1395	1906	1744	3650	1086	1030	2116	2992	2774	5766	مجموع المتمدينة
متمدينة مطاطة الجديدة															
288	1756	2044	139	1477	1616	357	309	666	3493	3149	6642	3850	3458	7308	مطاطة الجديدة
1220	--	1220	833	--	833	2004	1594	3598	--	--	--	2004	1594	3598	هلاج
568	--	568	349	--	349	703	627	1330	--	--	--	703	627	1330	الزراوة
413	--	413	331	--	331	807	565	1372	--	--	--	807	565	1372	بني عيسى
825	--	825	486	--	486	1285	1076	2361	--	--	--	1285	1076	2361	بني زلطن
3314	1756	5070	2138	1477	3615	5156	4171	9327	3493	3149	6642	8649	7320	15969	مجموع المتمدينة

## عدد السكان والمسكن والأسر حسب المنطقة

المسكن	الأسر										السكان المقيمون						المنطقة
	الأسر					السكان المقيمون					مجموع الواسطين						
	الوسيط غير البلدي	الوسيط البلدي	مجموع الواسطين	الوسيط غير البلدي	الوسيط البلدي	مجموع الواسطين	الإناث	الذكور	مجموع الجنسين	الإناث	الذكور	مجموع الجنسين	الإناث	الذكور	مجموع الجنسين		
1294	1187	2481	1235	990	2225	3460	3061	6521	2312	2211	4523	5772	5272	11044	مارث		
859	1512	2371	729	1326	2055	1974	1785	3759	3349	3051	6400	5323	4836	10159	مارث الشمالية		
887	--	887	652	--	652	1531	1493	3024	--	--	--	1531	1493	3024	سبدي التراتي		
388	--	388	336	--	336	826	756	1582	--	--	--	826	756	1582	الزركين		
960	--	960	727	--	727	1970	1802	3772	--	--	--	1970	1802	3772	عيون الزركين		
269	--	269	106	--	106	291	228	519	--	--	--	291	228	519	واربعين		
305	1274	1579	227	1028	1255	654	605	1259	2641	2564	5205	3295	3169	6464	الزازرات		
542	--	542	468	--	468	1321	1241	2562	--	--	--	1321	1241	2562	العلاية		
1199	--	1199	945	--	945	2612	2447	5059	--	--	--	2612	2447	5059	عرام		
1139	--	1139	932	--	932	2455	2516	4971	--	--	--	2455	2516	4971	كتاية		
276	--	276	148	--	148	364	323	687	--	--	--	364	323	687	توجان		
405	--	405	323	--	323	768	610	1378	--	--	--	768	610	1378	زمرتن		
561	--	561	476	--	476	1274	1366	2640	--	--	--	1274	1366	2640	زريق العنصري		
764	--	764	592	--	592	1447	1274	2721	--	--	--	1447	1274	2721	عين تونين		
1221	--	1221	1019	--	1019	2540	2218	4758	--	--	--	2540	2218	4758	دخيلة توجان		
11069	3973	15042	8915	3344	12259	23487	21725	45212	8302	7826	16128	31789	29551	61340	مجموع المقضية		
27321	54704	82025	21459	48244	69703	57696	53053	110749	115737	116144	231881	173433	169197	342630	مجموع ولاية قايس		





## عدد السكان والمسكن والأسر حسب المنطقة

المسكن	الأسر						السكان المقيمون						المنطقة	
	الوسط غير البلدي			الوسط غير البلدي			الوسط غير البلدي			الوسط غير البلدي				
	الوسط غير البلدي	الوسط البلدي	مجموع الواسطين	الإنثا	التكور	مجموع الجنسين	الإنثا	التكور	مجموع الجنسين	الإنثا	التكور	مجموع الجنسين		
365	--	365	162	--	162	407	382	789	--	407	382	789	بنى عزبل	
--	1920	1920	--	1625	1625	--	--	--	4050	4043	8093	4050	4043	2 ماني
--	2850	2850	--	2517	2517	--	--	--	6426	5864	12290	6426	5864	مدنين الغربية
--	1093	1093	--	992	992	--	--	--	2360	2304	4664	2360	2304	20 مارس
294	3660	3954	238	3103	3341	663	616	1279	7740	7545	15285	8403	8161	مدنين الشمالية
738	--	738	426	--	426	978	930	1908	--	--	--	978	930	أم التمر الغربية
688	--	688	395	--	395	891	923	1814	--	--	--	891	923	أم التمر الشرقية
690	--	690	438	--	438	1010	970	1980	--	--	--	1010	970	كوتين
<b>2775</b>	<b>9523</b>	<b>12298</b>	<b>1659</b>	<b>8237</b>	<b>9896</b>	<b>3949</b>	<b>3821</b>	<b>7770</b>	<b>20576</b>	<b>19756</b>	<b>40332</b>	<b>24525</b>	<b>23577</b>	<b>مجموع المقعدية</b>
--	3065	3065	--	2558	2558	--	--	--	6434	6298	12732	6434	6298	مقعدية مدنين الجنوبية
--	1955	1955	--	1711	1711	--	--	--	4380	4261	8641	4380	4261	مدنين الغربية
931	--	931	678	--	678	1948	1889	3837	--	--	--	1948	1889	اللبية
743	--	743	589	--	589	1593	1626	3219	--	--	--	1593	1626	حسي عمر
561	--	561	420	--	420	1099	948	2047	--	--	--	1099	948	وادي السدر
655	--	655	536	--	536	1513	1362	2875	--	--	--	1513	1362	حسي مدنين
951	--	951	782	--	782	2186	2090	4276	--	--	--	2186	2090	الدرغولية
286	--	286	224	--	224	544	577	1121	--	--	--	544	577	السويطير
553	--	553	447	--	447	1310	1285	2595	--	--	--	1310	1285	عصر الجديدة
1676	--	1676	1281	--	1281	3467	3277	6744	--	--	--	3467	3277	بورغراة
<b>6356</b>	<b>5020</b>	<b>11376</b>	<b>4957</b>	<b>4269</b>	<b>9226</b>	<b>13660</b>	<b>13054</b>	<b>26714</b>	<b>10814</b>	<b>10559</b>	<b>21373</b>	<b>24474</b>	<b>23613</b>	<b>مجموع المقعدية</b>



## عدد السكان والمسكن والأسر حسب المنطقة

المسكن	الأسر						السكان المقيمون						المنطقة		
	الوسيط غير البلدي			الوسيط البلدي			الوسيط غير البلدي			الوسيط البلدي					
	الوسيط غير البلدي	الوسيط البلدي	مجموع الواسطين	الإنثا	الذكور	مجموع الجنسين	الإنثا	الذكور	مجموع الجنسين	الإنثا	الذكور	مجموع الجنسين			
713	759	1472	432	619	1051	1199	1000	2199	1712	1359	3071	2911	2359	5270	بني حداش
338	--	338	195	--	195	508	324	832	--	--	--	508	324	832	رحالة
493	--	493	171	--	171	473	312	785	--	--	--	473	312	785	الدجلة
666	--	666	300	--	300	858	727	1585	--	--	--	858	727	1585	وررجين
452	--	452	242	--	242	780	563	1343	--	--	--	780	563	1343	وادي الخيل
677	--	677	563	--	563	1513	1242	2755	--	--	--	1513	1242	2755	الزغاية
763	--	763	519	--	519	1513	1215	2728	--	--	--	1513	1215	2728	البنية
535	--	535	431	--	431	1264	979	2243	--	--	--	1264	979	2243	الفحيج
455	--	455	290	--	290	850	647	1497	--	--	--	850	647	1497	المزلة
399	--	399	199	--	199	575	421	996	--	--	--	575	421	996	زمر
791	--	791	525	--	525	1458	1230	2688	--	--	--	1458	1230	2688	الحمية
705	--	705	414	--	414	1497	1064	2561	--	--	--	1497	1064	2561	البحيرة
1090	--	1090	638	--	638	1902	1401	3303	--	--	--	1902	1401	3303	القصر الجديد
8077	759	8836	4919	619	5538	14390	11125	25515	1712	1359	3071	16102	12484	28586	مجموع المقعدية

## عدد السكان والمسكن والأسر حسب المنطقة

المسكن	الأسر			السكان المقيمون						المنطقة					
	الأسر			الوسط غير البلدي			الوسط البلدي								
	الوسط غير البلدي	الوسط البلدي	مجموع الواسطين	الإناث	الذكور	مجموع الجنسين	الإناث	الذكور	مجموع الجنسين		الإناث	الذكور	مجموع الجنسين		
--	1563	1563	--	1364	1364	--	2872	3229	6101	2872	3229	6101	بن قردان الشمالية		
--	1631	1631	--	1390	1390	--	3371	3451	6822	3371	3451	6822	بن قردان الجنوبية		
567	1022	1589	489	857	1346	1328	1340	2668	2347	2434	4781	3675	3774	7449	الصباح
713	299	1012	627	271	898	1780	1731	3511	773	757	1530	2553	2488	5041	جميلة
255	1020	1275	188	822	1010	606	584	1190	2196	2198	4394	2802	2782	5584	المعمرات
107	1597	1704	79	1282	1361	222	266	488	3849	3869	7718	4071	4135	8206	العالمرية
32	1230	1262	18	967	985	63	70	133	2903	3067	5970	2966	3137	6103	الطابعي
62	1684	1746	17	1420	1437	23	27	50	3552	3793	7345	3575	3820	7395	الوراسنية
107	2036	2143	71	1599	1670	257	260	517	4582	4980	9562	4839	5240	10079	جلال
341	--	341	227	--	227	650	638	1288	--	--	--	650	638	1288	الغفائية
823	--	823	540	--	540	1540	1390	2930	--	--	--	1540	1390	2930	الشعبانية
73	846	919	9	731	740	16	15	31	1765	2113	3878	1781	2128	3909	شارب الرجل
3080	12928	16008	2265	10703	12968	6485	6321	12806	28210	29891	58101	34695	36212	70907	مجموع المنطقة

## عدد السكان والمسكن والأسر حسب المنطقة

المسكن	الأسر				السكان المقيمون								المنطقة		
	الأسر				الوسط غير البلدي				الوسط البلدي						
	الوسط غير البلدي	الوسط البلدي	مجموع الواسطين	مجموع الأسر	البنات	الذكور	مجموع الجنسين	البنات	الذكور	مجموع الجنسين	البنات	الذكور		مجموع الواسطين	البنات
--	2212	2212	--	1657	1657	--	--	--	3650	3686	7336	3650	3686	7336	جرجيس
--	1227	1227	--	1014	1014	--	--	--	2241	2400	4641	2241	2400	4641	20 مارس
--	1797	1797	--	1362	1362	--	--	--	2792	2888	5680	2792	2888	5680	الطاهر صفر
243	--	243	140	--	140	280	370	650	--	--	--	280	370	650	الجارلية
--	1241	1241	--	1023	1023	--	--	--	2282	2261	4543	2282	2261	4543	البياتين
--	2617	2617	--	1783	1783	--	--	--	3657	3685	7342	3657	3685	7342	السوجل
--	2123	2123	--	1596	1596	--	--	--	3962	3550	7512	3962	3550	7512	واد التياب
--	1864	1864	--	1300	1300	--	--	--	3046	2794	5840	3046	2794	5840	حسي الجربي
--	521	521	--	425	425	--	--	--	1171	1144	2315	1171	1144	2315	خوي الغدير
--	2098	2098	--	1485	1485	--	--	--	3509	3081	6590	3509	3081	6590	حمادي
97	1243	1340	69	938	1007	195	183	378	2060	1932	3992	2255	2115	4370	هشام الحمادي
306	--	306	244	--	244	795	794	1589	--	--	--	795	794	1589	الغرابيات
11	558	569	1	418	419	5	4	9	1104	1044	2148	1109	1048	2157	القرينيس
18	1809	1827	9	1403	1412	13	15	28	3562	3332	6894	3575	3347	6922	حمادي بو تفاعلة
--	1201	1201	--	729	729	--	--	--	1625	1549	3174	1625	1549	3174	العطلة
--	806	806	--	595	595	--	--	--	1540	1348	2888	1540	1348	2888	شماخ
675	21317	21992	463	15728	16191	1288	1366	2654	36201	34694	70895	37489	36060	73549	مجموع المنطقة

عدد السكان والمسكن والأسر حسب المنطقة

المسكن	الأسر						السكان المقيمون						المحافظة			
	الوسيط غير البلدي			الوسيط البلدي			الوسيط غير البلدي			الوسيط البلدي						
	الوسيط غير البلدي	الوسيط البلدي	مجموع الواسطين	الوسيط غير البلدي	الوسيط البلدي	مجموع الواسطين	الاناث	الذكور	مجموع الجنسين	الاناث	الذكور	مجموع الجنسين				
--	2709	2709	--	1964	1964	1964	--	--	--	3403	3715	7118	3403	3715	7118	طارق ريت
--	2832	2832	--	2230	2230	2230	--	--	--	4381	4836	9217	4381	4836	9217	بوملال
--	2194	2194	--	1661	1661	1661	--	--	--	2984	3689	6673	2984	3689	6673	الجوامع
--	1636	1636	--	1161	1161	1161	--	--	--	2516	2596	5112	2516	2596	5112	فاطو
--	1884	1884	--	1204	1204	1204	--	--	--	2487	2793	5280	2487	2793	5280	مزراية
--	1458	1458	--	1134	1134	1134	--	--	--	2935	2756	5691	2935	2756	5691	صدغيان
--	924	924	--	707	707	707	--	--	--	1700	1679	3379	1700	1679	3379	والغ
--	1576	1576	--	1077	1077	1077	--	--	--	2589	2875	5464	2589	2875	5464	السواتي
--	2117	2117	--	1664	1664	1664	--	--	--	3940	3949	7889	3940	3949	7889	الرياض
--	678	678	--	559	559	559	--	--	--	1276	1253	2529	1276	1253	2529	الحشان
--	1634	1634	--	1406	1406	1406	--	--	--	3216	3351	6567	3216	3351	6567	مائية
--	19642	19642	--	14767	14767	14767	--	--	--	31427	33492	64919	31427	33492	64919	مجموع المقضية
مقضية جربة ميون																
--	4883	4883	--	3362	3362	3362	--	--	--	5974	8163	14137	5974	8163	14137	ميون
--	3250	3250	--	2294	2294	2294	--	--	--	4787	5471	10258	4787	5471	10258	اركو
--	1791	1791	--	1242	1242	1242	--	--	--	3014	3072	6086	3014	3072	6086	المحورين
--	1308	1308	--	987	987	987	--	--	--	2337	2230	4567	2337	2230	4567	بني معقل
--	1693	1693	--	1273	1273	1273	--	--	--	3400	2880	6280	3400	2880	6280	صدوكيش
--	2177	2177	--	1518	1518	1518	--	--	--	3029	2993	6022	3029	2993	6022	الماي
--	944	944	--	685	685	685	--	--	--	1631	1478	3109	1631	1478	3109	ريانة
--	16046	16046	--	11361	11361	11361	--	--	--	24172	26287	50459	24172	26287	50459	مجموع المقضية

عدد السكان والمسكن والأسر حسب المنطقة

المسكن	الأسر						السكان المقيمون						المنطقة
	الوسيط غير البلدي			الوسيط البلدي			مجموع الوسيطين			مجموع الوسيطين			
	الوسيط غير البلدي	الوسيط البلدي	مجموع الوسيطين	الوسيط غير البلدي	الوسيط البلدي	مجموع الوسيطين	الإناث	الذكور	مجموع الجنسين	الإناث	الذكور	مجموع الجنسين	

مقعدية جربة أجم

--	2850	2850	--	1963	1963	--	4593	3978	8571	4593	3978	8571	اجم
--	368	368	--	245	245	--	564	460	1024	564	460	1024	الخانسة
--	381	381	--	304	304	--	761	684	1445	761	684	1445	مزران
--	2069	2069	--	1656	1656	--	4022	3321	7343	4022	3321	7343	قلانة
--	694	694	--	525	525	--	1622	1251	2873	1622	1251	2873	وادي الزبيب
--	653	653	--	581	581	--	1514	1396	2910	1514	1396	2910	القرع
--	7015	7015	--	5274	5274	--	13076	11090	24166	13076	11090	24166	مجموع المقعدية

مقعدية سيدي مخلوف

654	--	654	499	--	499	1368	1237	2605	--	1368	1237	2605	سيدي مخلوف		
289	--	289	207	--	207	553	487	1040	--	553	487	1040	القرين		
554	--	554	311	--	311	840	763	1603	--	840	763	1603	المغزاوية		
940	--	940	470	--	470	1280	1178	2458	--	1280	1178	2458	الحرف		
391	--	391	248	--	248	575	505	1080	--	575	505	1080	بنوي		
947	--	947	724	--	724	1989	1843	3832	--	1989	1843	3832	عمرة		
1010	--	1010	810	--	810	2133	1820	3953	--	2133	1820	3953	الرقبة الشرقية		
783	--	783	560	--	560	1498	1407	2905	--	1498	1407	2905	الرقبة الغربية		
477	--	477	335	--	335	803	833	1636	--	803	833	1636	الباي		
750	--	750	615	--	615	1440	1176	2616	--	1440	1176	2616	القصية		
6795	--	6795	4779	--	4779	12479	11249	23728	--	12479	11249	23728	مجموع المقعدية		
27758	92250	120008	19042	60958	90000	52251	46936	99187	166188	167128	333316	218439	214064	432503	مجموع ولاية مدين





## عدد السكان والمسكن والأسر حسب المنطقة

المسكن	الأسر					السكان المقيمون						المنطقة			
	الأسر			السكان المقيمون			السكان المقيمون			السكان المقيمون					
	الوسيط البلدي	الوسيط البلدي	مجموع الواسطين	الأنثى	الذكور	مجموع الجنسين	الأنثى	الذكور	مجموع الجنسين	الأنثى	الذكور		مجموع الجنسين		
--	1563	1563	--	1288	1288	--	--	--	3572	3406	6978	3572	3406	6978	الزاهة
--	1964	1964	--	1576	1576	--	--	--	4853	4505	9358	4853	4505	9358	التخامن
--	903	903	--	740	740	--	--	--	2322	2150	4472	2322	2150	4472	النصر
--	1131	1131	--	948	948	--	--	--	3229	3206	6435	3229	3206	6435	وادي القحج
--	1256	1256	--	996	996	--	--	--	2883	2720	5603	2883	2720	5603	برورمت
332	--	332	274	--	274	904	651	1555	--	--	--	904	651	1555	ثلاثات
273	1047	1320	173	722	895	548	489	1037	2237	2039	4276	2785	2528	5313	وادي الغار
165	--	165	89	--	89	287	218	505	--	--	--	287	218	505	المعونة
891	--	891	773	--	773	2561	2195	4756	--	--	--	2561	2195	4756	الزهراء
228	--	228	95	--	95	285	284	569	--	--	--	285	284	569	قطرقة
332	--	332	226	--	226	764	746	1510	--	--	--	764	746	1510	جامعة
360	--	360	273	--	273	893	882	1775	--	--	--	893	882	1775	السعادة
624	--	624	436	--	436	1328	1308	2636	--	--	--	1328	1308	2636	القاعة الشرقية
495	--	495	360	--	360	1035	1050	2085	--	--	--	1035	1050	2085	القاعة الغربية
295	--	295	158	--	158	409	403	812	--	--	--	409	403	812	بني بلال
3995	7864	11859	2857	6270	9127	9014	8226	17240	19096	18026	37122	28110	26252	54362	مجموع المنطقة



## عدد السكان والمسكن والأسر حسب المنطقة

الجدول 320 (تابع)

المسكن	الأسر				السكان المقيمون								المحافظة	
					الوسط غير البلدي				الوسط البلدي					
	الوسط غير البلدي	الوسط البلدي	مجموع الواسطين	مجموع الأسر	الإنثا	الذكور	مجموع الجنسين	الإنثا	الذكور	مجموع الجنسين	الإنثا	الذكور		مجموع الجنسين
--	1187	1187	--	969	969	--	--	2546	2544	5090	2546	2544	5090	تطاوين المدينة
--	735	735	--	609	609	--	--	1581	1542	3123	1581	1542	3123	تطاوين العليا
430	--	430	349	--	349	1062	969	2031	--	--	1062	969	2031	المرطورية الجنوبية
358	--	358	317	--	317	849	710	1559	--	--	849	710	1559	المرطورية الشمالية
--	587	587	--	468	468	--	--	1491	1386	2877	1491	1386	2877	غر عرار
--	450	450	--	396	396	--	--	1298	1193	2491	1298	1193	2491	حي البر
--	566	566	--	519	519	--	--	1474	1391	2865	1474	1391	2865	قصر العقابنة
154	--	154	88	--	88	197	198	395	--	--	197	198	395	شنتي الجديدة
146	--	146	101	--	101	278	276	554	--	--	278	276	554	شنتي
289	--	289	166	--	166	424	387	811	--	--	424	387	811	الدويرات
883	--	883	547	--	547	1668	1524	3192	--	--	1668	1524	3192	المسرب
--	1107	1107	--	966	966	--	--	2924	2854	5778	2924	2854	5778	الرقبة
207	--	207	132	--	132	324	229	553	--	--	324	229	553	رأس الوادي
375	--	375	229	--	229	629	658	1287	--	--	629	658	1287	بئر الثلاثين
323	--	323	215	--	215	627	550	1177	--	--	627	550	1177	بني بركة - تونكت
3165	4632	7797	2144	3927	6071	6058	5501	11559	11314	10910	17372	16411	33783	مجموع المنطقة

## عدد السكان والمسكن والأسر حسب المنطقة

المسكن	الأسر				السكان المقيمون								المنطقة		
	الأسر				الوسط غير البلدي				الوسط البلدي						
	الوسط غير البلدي	الوسط البلدي	مجموع الواسطين	مجموع الأسر	الإنثا	الذكور	مجموع الجنسين	الإنثا	الذكور	مجموع الجنسين	الإنثا	الذكور		مجموع الجنسين	
431	--	431	317	--	317	1035	887	1922	--	--	1035	887	1922	كرشوا	
795	--	795	697	--	697	1697	1628	3325	--	--	1697	1628	3325	الصحار	
213	--	213	148	--	148	435	380	815	--	--	435	380	815	الغر بناني	
71	--	71	54	--	54	135	131	266	--	--	135	131	266	الرهاش	
172	--	172	127	--	127	329	287	616	--	--	329	287	616	المرعة	
463	--	463	389	--	389	1090	1016	2106	--	--	1090	1016	2106	قصر عون	
550	--	550	533	--	533	2041	1501	3542	--	--	2041	1501	3542	قصر مجهزة	
253	--	253	228	--	228	628	606	1234	--	--	628	606	1234	بني مهيبة الشرقية	
2948	--	2948	2493	--	2493	7390	6436	13826	--	--	7390	6436	13826	مجموع المنطقة	
معدية بئر الأحمر															
--	508	508	--	413	413	--	--	--	901	781	1682	901	781	1682	بئر الأحمر الشرقية
--	406	406	--	338	338	--	--	--	871	708	1579	871	708	1579	بئر الأحمر الغربية
--	762	762	--	645	645	--	--	--	1553	1344	2897	1553	1344	2897	السند
125	--	125	89	--	89	215	197	412	--	--	215	197	412	العرقوب	
130	--	130	107	--	107	230	210	440	--	--	230	210	440	قراق	
--	437	437	--	334	334	--	--	--	719	561	1280	719	561	1280	المدينة
--	319	319	--	223	223	--	--	--	500	480	980	500	480	980	البياتين
255	2432	2687	196	1953	2149	445	407	852	4544	3874	8418	4989	4281	9270	مجموع المنطقة

## عدد السكان والمسكن والأسر حسب المنطقة

المسكن	الأسر						السكان المقيمون						المنطقة		
	الوسيط غير البلدي			الوسيط البلدي			مجموع الوسيط			مجموع الوسيط					
	الوسيط غير البلدي	الوسيط البلدي	مجموع الوسيطين	الإنثا	الذكور	مجموع الجنسين	الإنثا	الذكور	مجموع الجنسين	الإنثا	الذكور	مجموع الجنسين			
--	1081	1081	--	827	827	--	1919	1430	3349	1919	1430	3349	غمراسن		
--	729	729	--	560	560	--	1262	1073	2335	1262	1073	2335	الواحة		
--	1081	1081	--	755	755	--	1946	1214	3160	1946	1214	3160	الزهور		
76	294	370	33	181	214	94	487	333	820	581	400	981	القرصاب		
332	--	332	263	--	263	777	637	1414	--	777	637	1414	الفرش		
382	--	382	267	--	267	669	524	1193	--	669	524	1193	قرماسة		
418	--	418	296	--	296	741	557	1298	--	741	557	1298	قصر الحادة		
241	647	888	138	398	536	397	306	703	990	729	1719	1387	1035	2422	المنينة الجديدة
482	--	482	323	--	323	950	632	1582	--	950	632	1582	قصر المرابطين		
264	--	264	145	--	145	370	231	601	--	370	231	601	وادي الخيل		
2195	3832	6027	1465	2721	4186	3998	2954	6952	6604	4779	11383	10602	7733	18335	مجموع المنطقة
--	495	495	--	396	396	--	1010	976	1986	1010	976	1986	ذهبية الشرقية		
--	503	503	--	380	380	--	988	997	1985	988	997	1985	ذهبية الغربية		
--	998	998	--	776	776	--	1998	1973	3971	1998	1973	3971	مجموع المنطقة		
388	230	618	316	166	482	922	925	1847	438	446	884	1360	1371	2731	مقعدية رملية
26	706	732	25	666	691	83	66	149	1894	1828	3722	1977	1894	3871	رمادة العريضة
278	--	278	193	--	193	568	492	1060	--	568	492	1060	492	1060	نكريف
209	--	209	163	--	163	448	455	903	--	448	455	903	455	903	كنبوت
180	--	180	111	--	111	296	296	592	--	296	296	592	296	592	بئر عمير
19	--	19	19	--	19	43	40	83	--	43	40	83	40	83	برج الخضراء
225	--	225	114	--	114	358	379	737	--	358	379	737	379	737	مغني
1325	936	2261	941	832	1773	2718	2653	5371	2332	2274	4606	5050	4927	9977	مجموع المنطقة
13883	20694	34577	10096	16479	26575	29623	26177	55800	45888	41836	87724	75511	68013	143524	مجموع ولاية تطاوين





عدد السكان والمسكن والأسر حسب المنطقة

الجدول 322

المسكن	الأسر				السكان المقيمون								المنطقة		
	الوسيط غير البلدي				الوسيط البلدي				مجموع الواسطين						
	الوسيط غير البلدي	الوسيط البلدي	مجموع الواسطين	مجموع الواسطين	الإناث	الذكور	مجموع الجنسين	الإناث	الذكور	مجموع الجنسين	الإناث	الذكور		مجموع الجنسين	
390	--	390	313	--	313	995	940	1935	--	--	--	995	940	1935	قفطيس
231	--	231	187	--	187	477	504	981	--	--	--	477	504	981	الرحبية
300	--	300	227	--	227	556	573	1129	--	--	--	556	573	1129	الرحبية الجنوبية
221	--	221	196	--	196	572	520	1092	--	--	--	572	520	1092	قصور الأخرة
257	--	257	233	--	233	674	610	1284	--	--	--	674	610	1284	المكليس
408	--	408	281	--	281	660	687	1347	--	--	--	660	687	1347	الفتح
451	--	451	322	--	322	893	746	1639	--	--	--	893	746	1639	منزل مبنون
2258	--	2258	1759	--	1759	4827	4580	9407	--	--	--	4827	4580	9407	مجموع المعتمدية
معتمدية سيدي عيش															
630	--	630	548	--	548	1217	1228	2445	--	--	--	1217	1228	2445	سيدي عيش
311	--	311	281	--	281	696	616	1312	--	--	--	696	616	1312	سيدي عيش الشرقية
309	--	309	232	--	232	578	564	1142	--	--	--	578	564	1142	العاصمة
154	--	154	102	--	102	226	220	446	--	--	--	226	220	446	منزل القمودي
570	--	570	495	--	495	1283	1215	2498	--	--	--	1283	1215	2498	القرية
132	--	132	107	--	107	218	236	454	--	--	--	218	236	454	السوينة
2106	--	2106	1765	--	1765	4218	4079	8297	--	--	--	4218	4079	8297	مجموع المعتمدية
معتمدية القصر															
140	1870	2010	129	1796	1925	298	359	657	4368	4187	8555	4666	4546	9212	القصر
--	1025	1025	--	1036	1036	--	--	--	2188	2198	4386	2188	2198	4386	القصر الشرقية
119	1202	1321	108	1261	1369	234	258	492	2799	2659	5458	3033	2917	5950	لالة
--	848	848	--	820	820	--	--	--	1944	1949	3893	1944	1949	3893	حي حشاد
336	--	336	272	--	272	694	726	1420	--	--	--	694	726	1420	عمرة
--	1588	1588	--	1411	1411	--	--	--	3602	3723	7325	3602	3723	7325	المطار
595	6533	7128	509	6324	6833	1226	1343	2569	14901	14716	29617	16127	16059	32186	مجموع المعتمدية

## عدد السكان والمسكن والأسر حسب المنطقة

المسكن	الأسر										السكان المقيمون										المحافظة
	الوسيط غير البلدي					الوسيط البلدي					مجموع الوسيطين					مجموع الوسيطين					
	الوسيط غير البلدي	الوسيط البلدي	مجموع الوسيطين	الإنثى	الذكور	الوسيط غير البلدي	الوسيط البلدي	مجموع الوسيطين	الإنثى	الذكور	الوسيط غير البلدي	الوسيط البلدي	مجموع الوسيطين	الإنثى	الذكور	الوسيط غير البلدي	الوسيط البلدي	مجموع الوسيطين	الإنثى	الذكور	
247	1906	2153	235	1712	1947	567	595	1162	3742	3696	7438	4309	4291	8600	قفصة المدينة						
--	2602	2602	--	2366	2366	--	--	--	5017	5092	10109	5017	5092	10109	قفصة الشرفية						
--	2252	2252	--	2066	2066	--	--	--	5294	5417	10711	5294	5417	10711	حي السرور						
--	2681	2681	--	2502	2502	--	--	--	5540	5305	10845	5540	5305	10845	العسالة						
21	1897	1918	22	1575	1597	46	58	104	3056	3515	6571	3102	3573	6675	سبتي أحمد زروق						
--	2156	2156	--	2049	2049	--	--	--	4816	4668	9484	4816	4668	9484	واد أبلر						
--	1721	1721	--	1685	1685	--	--	--	4316	4191	8507	4316	4191	8507	المولي						
--	2085	2085	--	1886	1886	--	--	--	4105	4040	8145	4105	4040	8145	حي النور						
--	2703	2703	--	2520	2520	--	--	--	6262	6604	12866	6262	6604	12866	حي الشهاب						
381	--	381	316	--	316	741	865	1606	--	--	--	741	865	1606	العقيلة						
444	--	444	311	--	311	757	746	1503	--	--	--	757	746	1503	كاف دربي						
443	--	443	359	--	359	835	856	1691	--	--	--	835	856	1691	الناظور						
1536	20003	21539	1243	18361	19604	2946	3120	6066	42148	42528	84676	45094	45648	90742	مجموع المقضية						
معمدية أم العرائس																					
402	--	402	354	--	354	1051	1086	2137	--	--	--	1051	1086	2137	أم الأقباب						
578	--	578	414	--	414	1070	1133	2203	--	--	--	1070	1133	2203	سبتي بوبكر						
142	2660	2802	107	2451	2558	193	210	403	6513	6328	12841	6706	6538	13244	أم العرائس المركزية						
123	2396	2519	55	2235	2290	98	113	211	5566	5434	11000	5664	5547	11211	أم العرائس المحطة						
379	141	520	222	129	351	489	479	968	330	316	646	819	795	1614	الشنوفية						
182	--	182	108	--	108	219	271	490	--	--	--	219	271	490	السوطير						
295	--	295	201	--	201	417	417	834	--	--	--	417	417	834	الواردة						
2101	5197	7298	1461	4815	6276	3537	3709	7246	12409	12078	24487	15946	15787	31733	مجموع المقضية						

## عدد السكان والمسكن والأسر حسب المنطقة

المسكن	الأسر						السكان المقيمون						المنطقة	
	الوسيط غير البلدي			الوسيط غير البلدي			الوسيط غير البلدي			الوسيط غير البلدي				
	الوسيط غير البلدي	الوسيط البلدي	مجموع الواسطين	الإنثا	الذكور	مجموع الجنسين	الإنثا	الذكور	مجموع الجنسين	الإنثا	الذكور	مجموع الجنسين		
--	572	572	--	499	499	--	1272	1189	2461	1272	1189	2461	الريف المركزي	
32	658	690	1	615	616	0	1851	1724	3575	1851	1725	3576	الريف الشمالية	
208	1484	1692	108	1432	1540	247	3804	3676	7480	4051	3921	7972	الريف الجنوبية	
32	2673	2705	30	2459	2489	58	6409	6218	12627	6467	6290	12757	الريف المحطة	
254	--	254	206	--	206	610	564	1174	--	610	564	1174	تاجنيت	
526	5387	5913	345	5005	5350	915	882	1797	13336	12807	26143	14251	مجموع المقعدية	
--	1258	1258	--	1133	1133	--	2606	2452	5058	2606	2452	5058	مقعدية المتلوي	
22	1569	1591	4	1442	1446	6	3653	3718	7371	3659	3723	7382	المتلوي المحطة	
8	832	840	7	855	862	15	18	33	2005	2069	4074	2020	المرزعة	
247	--	247	129	--	129	199	274	473	--	--	199	274	كرشة النعام	
--	1899	1899	--	1770	1770	--	4490	4358	8848	4490	4358	8848	حي الأمل الغربي	
--	358	358	--	318	318	--	736	705	1441	736	705	1441	حي الأمل الشرقي	
0	1655	1655	0	1525	1525	0	3631	3761	7392	3631	3761	7392	الثالجة	
241	320	561	207	271	478	569	704	1109	655	1359	1273	1195	2468	وادي الأربعة
--	334	334	--	314	314	--	786	770	1556	786	770	1556	المقرون	
62	--	62	50	--	50	93	120	213	--	--	93	120	213	السقي القفلي
580	8225	8805	397	7628	8025	882	957	1839	18611	18488	37099	19493	19445	مجموع المقعدية
														مقعدية المطيلة
0	1638	1638	0	1599	1599	0	4084	4261	8345	4084	4261	8345	المطيلة المركز	
33	868	901	34	779	813	57	76	133	1990	2048	4038	2047	2124	الحي العمالي
387	--	387	375	--	375	959	893	1852	--	--	959	893	1852	صنيدب
152	--	152	80	--	80	237	236	473	--	--	237	236	473	السقي
572	2506	3078	489	2378	2867	1253	1205	2458	6074	6309	12383	7327	7514	مجموع المقعدية



عدد السكان والمسكن والأسر حسب المنطقة

المسكن	الأسر						السكان المقيمون						المنطقة			
	الوسيط غير البلدي			الوسيط البلدي			الوسيط غير البلدي			الوسيط البلدي						
	الوسيط غير البلدي	الوسيط البلدي	مجموع الواسطين	الوسيط غير البلدي	الوسيط البلدي	مجموع الواسطين	الوسيط غير البلدي	الوسيط البلدي	مجموع الواسطين	الوسيط غير البلدي	الوسيط البلدي	مجموع الواسطين				
مقعدية القطار	10	1429	1439	2	1222	1224	5	2	7	3025	2757	5782	3030	2759	5789	القطار الغربية
الأرطس	32	242	274	32	210	242	74	69	143	567	495	1062	641	564	1205	القطار الشرقية
العق	230	1530	1760	176	1404	1580	487	464	951	3537	3173	6710	4024	3637	7661	القطار الشرقية
الساكات	498	--	498	490	--	490	1340	1247	2587	--	--	--	1340	1247	2587	العق
بئر سعد	369	--	369	360	--	360	835	745	1580	--	--	--	835	745	1580	الساكات
مقعدية بلخير	209	--	209	218	--	218	609	511	1120	--	--	--	609	511	1120	بئر سعد
العباشية	1348	3201	4549	1278	2836	4114	3350	3038	6388	7129	6425	13554	10479	9463	19942	مقعدية بلخير
بلخير	620	--	620	625	--	625	1946	1617	3563	--	--	--	1946	1617	3563	العباشية
الطاح الشرقية	575	--	575	514	--	514	1373	1265	2638	--	--	--	1373	1265	2638	بلخير
الطاح الغربية	384	--	384	355	--	355	1018	854	1872	--	--	--	1018	854	1872	الطاح الشرقية
جنيبة الوسط	611	--	611	522	--	522	1308	1191	2499	--	--	--	1308	1191	2499	الطاح الغربية
أولاد الحاج	500	--	500	521	--	521	1479	1327	2806	--	--	--	1479	1327	2806	جنيبة الوسط
مقعدية المنند	378	--	378	376	--	376	914	867	1781	--	--	--	914	867	1781	أولاد الحاج
السنند	3068	--	3068	2913	--	2913	8038	7121	15159	--	--	--	8038	7121	15159	مقعدية المنند
صانوش	320	865	1185	253	772	1025	612	549	1161	2075	1954	4029	2687	2503	5190	السنند
الحجيرة	221	1001	1222	137	922	1059	405	376	781	2525	2377	4902	2930	2753	5683	السنند الشمالية
عبد الصادق	925	--	925	907	--	907	2460	2140	4600	--	--	--	2460	2140	4600	صانوش
علم	728	--	728	722	--	722	2281	2192	4473	--	--	--	2281	2192	4473	الحجيرة
مجموع المقعدية	1011	--	1011	918	--	918	2765	2548	5313	--	--	--	2765	2548	5313	عبد الصادق
مجموع المقعدية	1145	--	1145	934	--	934	2360	2237	4597	--	--	--	2360	2237	4597	ماجورة
مجموع المقعدية	923	--	923	855	--	855	2481	2187	4668	--	--	--	2481	2187	4668	علم
مجموع ولاية قفصة	5273	1866	7139	4726	1694	6420	13364	12229	25593	4600	4331	8931	17964	16560	34524	مجموع المقعدية
مجموع ولاية قفصة	19963	52918	72881	16885	49041	65926	44556	42263	86819	119208	117682	236890	163764	159945	323709	مجموع ولاية قفصة





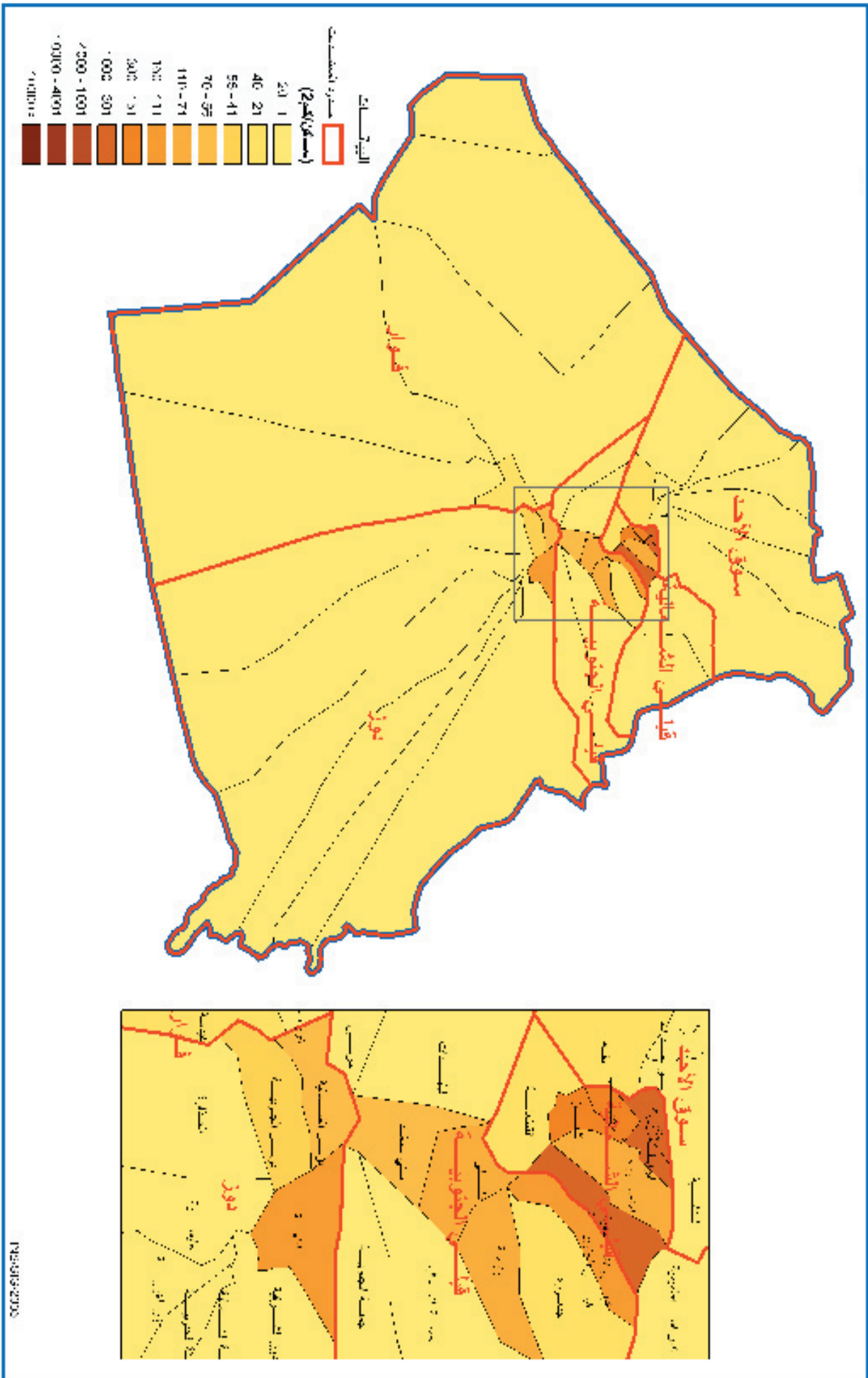
## عدد السكان والمسكن والأسر حسب المنطقة

المسكن	الأسر						السكان المقيمون						المسكن
	الوسيط غير البلدي			الوسيط البلدي			مجموع الوسيط			مجموع الوسيط			
	الوسيط غير البلدي	الوسيط البلدي	مجموع الوسيط	الاناث	الذكور	مجموع الجنسين	الاناث	الذكور	مجموع الجنسين	الاناث	الذكور	مجموع الجنسين	
--	482	482	--	457	457	--	1044	1003	2047	1044	1003	2047	مسفونة
--	320	320	--	277	277	--	643	558	1201	643	558	1201	الزينة
--	458	458	--	412	412	--	854	850	1704	854	850	1704	الهيالة
4	741	745	2	642	644	3	4	7	2909	1494	1418	1422	العوادف
--	687	687	--	603	603	--	1299	1254	2553	1299	1254	2553	القيظنة
372	189	561	337	170	507	999	996	1995	923	447	476	1446	رأس النزاع حلبة
13	1417	1430	11	1316	1327	22	39	61	6432	3210	3222	3232	الرزدهار
23	2148	2171	22	1962	1984	30	78	108	9384	4584	4800	4614	حي المطار
27	1299	1326	16	1078	1094	35	38	73	4297	2125	2172	2160	الثالبية
1114	230	1344	1060	213	1273	2595	2623	5218	950	471	479	3066	الحضر
1553	7971	9524	1448	7130	8578	3684	3778	7462	32400	16168	16232	19852	مجموع المنطقة
--	952	952	--	831	831	--	1785	1640	3425	1785	1640	3425	معمدية دقائش
46	1120	1166	44	920	964	113	115	228	4001	2045	1956	2158	دقائش الجنوبية
843	--	843	756	--	756	1799	1615	3414	--	--	--	1799	سبع أبار
868	--	868	695	--	695	1815	1658	3473	--	--	--	1815	المحاسن
639	--	639	591	--	591	1752	1609	3361	--	--	--	1752	بو هلال
--	786	786	--	776	776	--	1963	1895	3858	1963	1895	1963	الحامة
101	--	101	100	--	100	308	315	623	--	--	--	308	شاكمو
316	--	316	274	--	274	904	908	1812	--	--	--	904	دغومس
--	469	469	--	466	466	--	1289	1112	2401	1289	1112	1289	الفلات
2813	3327	6140	2460	2993	5453	6691	6220	12911	13685	7082	6603	13773	مجموع المنطقة

## عدد السكان والمسكن والأسر حسب المنطقة

المسكن	الأسر										السكان المقيمون						المحافظة
	الوسيط غير البلدي					الوسيط البلدي					مجموع الوسيطين			مجموع الوسيطين			
	الوسيط غير البلدي	الوسيط البلدي	مجموع الوسيطين	الأنثى	الذكور	الأنثى	الذكور	مجموع الجنسين	الأنثى	الذكور	مجموع الجنسين	الأنثى	الذكور	مجموع الجنسين			
--	576	576	--	481	481	--	1059	1110	2169	1059	1110	2169	1110	2169	متمدينة تغزة		
296	--	296	198	--	198	560	582	1142	--	--	560	582	1142	تغزة			
145	--	145	124	--	124	336	295	631	--	--	336	295	631	ميداس			
246	--	246	231	--	231	666	641	1307	--	--	666	641	1307	عين الكرمة			
121	--	121	106	--	106	310	346	656	--	--	310	346	656	قم الحقة			
90	--	90	86	--	86	226	231	457	--	--	226	231	457	الرمينة			
898	576	1474	745	481	1226	2098	2095	4193	1059	1110	2169	3157	3205	6362	مجموع المتمدينة		
109	828	937	22	723	745	45	49	94	1663	1625	3288	1708	1674	3382	متمدينة نقطة الشافعي الشريفي		
5	722	727	5	680	685	12	12	24	1578	1413	2991	1590	1425	3015	غزة حوان		
12	587	599	14	629	643	51	37	88	1473	1387	2860	1524	1424	2948	الواحة		
7	456	463	6	412	418	9	12	21	940	906	1846	949	918	1867	السني		
1	630	631	1	576	577	5	4	9	1281	1177	2458	1286	1181	2467	العيون		
--	243	243	--	203	203	--	--	--	448	383	831	448	383	831	التحرير		
--	342	342	--	329	329	--	--	--	734	710	1444	734	710	1444	الأصيل		
0	1047	1047	0	943	943	0	0	0	2357	2233	4590	2357	2233	4590	الخضر بن حسين		
134	4855	4989	48	4495	4543	122	114	236	10474	9834	20308	10596	9948	20544	مجموع المتمدينة		
665	--	665	667	--	667	1998	2065	4063	--	--	--	1998	2065	4063	متمدينة حزوة حزوة		
34	--	34	18	--	18	56	43	99	--	--	--	56	43	99	حطام		
0	--	0	0	--	0	0	0	0	--	--	--	0	0	0	عين أولاد اللغريسي		
699	--	699	685	--	685	2054	2108	4162	--	--	--	2054	2108	4162	مجموع المتمدينة		
6097	16729	22826	5386	15099	20485	14649	14315	28964	34783	33779	68562	49432	48094	97526	مجموع ولاية توزر		

## ولاية قبلي الكثافة السكانية حسب المناطق 2004





## عدد السكان والمسكن والأسر حسب المنطقة

المسكن	الأسر						السكان المقيمون						المنطقة			
	الوسط غير البلدي			الوسط البلدي			الوسط غير البلدي			الوسط البلدي						
	الوسط غير البلدي	الوسط البلدي	مجموع الواسطين	الإنثا	الذكور	مجموع الجنسين	الإنثا	الذكور	مجموع الجنسين	الإنثا	الذكور	مجموع الجنسين				
--	966	966	--	842	842	--	1835	1690	3525	1835	1690	3525	قبلي الغربية			
937	--	937	817	--	817	2256	--	2287	4543	--	--	2256	2287	4543	بازمة	
--	673	673	--	599	599	--	1558	1648	3206	1558	1648	3206	1558	1648	3206	جمعة الشمالية
--	659	659	--	553	553	--	1510	1412	2922	1510	1412	2922	1510	1412	2922	جمعة الجنوبية
551	--	551	571	--	571	1849	--	1832	3681	--	--	1849	1832	3681	بثلي	
453	--	453	383	--	383	1105	--	1158	2263	--	--	1105	1158	2263	جرسين	
498	--	498	448	--	448	1208	--	1201	2409	--	--	1208	1201	2409	البيجات	
417	--	417	380	--	380	1177	--	1187	2364	--	--	1177	1187	2364	بني محمّد	
--	700	700	--	631	631	--	1617	1510	3127	1617	1510	3127	1617	1510	3127	جنعورة
2856	2998	5854	2599	2625	5224	7595	7665	15260	6520	6260	12780	14115	13925	28040	مجموع المقعدية	
--	3158	3158	--	2716	2716	--	5823	6218	12041	5823	6218	12041	5823	6218	12041	معدية قبلي الشمالية
829	--	829	799	--	799	1895	--	1641	3536	--	--	1895	1641	3536	المنصورة	
496	--	496	488	--	488	1331	--	1177	2508	--	--	1331	1177	2508	الرابطة	
630	--	630	562	--	562	1436	--	1317	2753	--	--	1436	1317	2753	طنابر	
428	--	428	364	--	364	1130	--	1080	2210	--	--	1130	1080	2210	الماقن السطيمية	
485	--	485	430	--	430	1060	--	936	1996	--	--	1060	936	1996	تلمين	
385	--	385	342	--	342	949	--	864	1813	--	--	949	864	1813	تتريب	
281	--	281	230	--	230	655	--	625	1280	--	--	655	625	1280	سعيان	
237	--	237	210	--	210	663	--	629	1292	--	--	663	629	1292	الطعانية	
3771	3158	6929	3425	2716	6141	9119	8269	17388	5823	6218	12041	14942	14487	29429	مجموع المقعدية	



عدد السكان والمسكن والأسر حسب المنطقة

المسكن	الأسر										السكان المقيمون										المحافظة
	الوسيط غير البلدي					الوسيط البلدي					الوسيط غير البلدي					الوسيط البلدي					
	الوسيط غير البلدي	الوسيط البلدي	مجموع الواسطين	الوسيط غير البلدي	الوسيط البلدي	مجموع الواسطين	الإناث	الذكور	مجموع الجنسين	الإناث	الذكور	مجموع الجنسين	الإناث	الذكور	مجموع الجنسين	الإناث	الذكور	مجموع الجنسين			
--	1239	1239	--	1063	1063	--	--	--	2801	2548	5349	2801	2548	5349	المشعبة						
--	1446	1446	--	1260	1260	--	--	--	3368	3192	6560	3368	3192	6560	بر عبد الله						
--	958	958	--	872	872	--	--	--	2441	2246	4687	2441	2246	4687	أم الصمعة						
--	406	406	--	348	348	--	--	--	878	811	1689	878	811	1689	الزاوية						
756	--	756	636	--	636	1592	1425	3017	--	--	--	1592	1425	3017	بشري						
511	--	511	422	--	422	1161	1064	2225	--	--	--	1161	1064	2225	فطاشة						
617	--	617	563	--	563	1693	1512	3205	--	--	--	1693	1512	3205	نفة						
1884	4049	5933	1621	3543	5164	4446	4001	8447	9488	8797	18285	13934	12798	26732	مجموع المعتمدية الشمالية						
--	1798	1798	--	1596	1596	--	--	--	4495	4577	9072	4495	4577	9072	دوز الشرفية						
--	1384	1384	--	1219	1219	--	--	--	3541	3496	7037	3541	3496	7037	الفاحة						
--	860	860	--	798	798	--	--	--	2317	2194	4511	2317	2194	4511	العربية الشمالية						
93	872	965	89	765	854	92	205	297	2361	2256	4617	2453	2461	4914	العربية الجنوبية						
93	4914	5007	89	4378	4467	92	205	297	12714	12523	25237	12806	12728	25534	مجموع المعتمدية الجنوبية						
--	1229	1229	--	1123	1123	--	--	--	3414	3211	6625	3414	3211	6625	دوز الغربية						
625	--	625	601	--	601	1825	1798	3623	--	--	--	1825	1798	3623	الغازة						
77	435	512	47	393	440	129	142	271	1101	1134	2235	1230	1276	2506	غليسة						
379	--	379	374	--	374	1230	1158	2388	--	--	--	1230	1158	2388	زويل الشمالية						
308	--	308	328	--	328	1019	1026	2045	--	--	--	1019	1026	2045	زويل الجنوبية						
1389	1664	3053	1350	1516	2866	4203	4124	8327	4515	4345	8860	8718	8469	17187	مجموع المعتمدية						

عدد السكان والمسكن والأسر حسب المنطقة

ولاية قبلي  
الجدول 324 (تابع)

المسكن	الأسر						السكان المقيمون						المنطقة
	الوسيط			الأسر			الوسيط غير البلدي			الوسيط البلدي			
	الوسيط غير البلدي	الوسيط البلدي	مجموع الواسطين	الأسر	الأسر	مجموع الأسر	الأسر	الأسر	مجموع الأسر	الأسر	الأسر	مجموع الأسر	

730	--	730	659	--	659	2065	2120	4185	--	--	--	2065	2120	4185	الصابرية الغربية
389	--	389	369	--	369	1295	1150	2445	--	--	--	1295	1150	2445	الصابرية الشرقية
857	--	857	783	--	783	2320	2386	4706	--	--	--	2320	2386	4706	غريب
344	--	344	322	--	322	1014	1057	2071	--	--	--	1014	1057	2071	غيمية
1065	--	1065	516	--	516	1250	1397	2647	--	--	--	1250	1397	2647	رحيم معرق
143	--	143	38	--	38	124	118	242	--	--	--	124	118	242	المطروحة
3528	--	3528	2687	--	2687	8068	8228	16296	--	--	--	8068	8228	16296	مجموع المعتمدية
13521	16783	30304	11771	14778	26549	33523	32492	66015	39060	38143	77203	72583	70635	143218	مجموع ولاية قبلي
774851	1725979	2500830	697183	1488656	2185839	1758020	1723391	3481411	3187417	3242044	6429461	4945437	4965435	9910872	مجموع كامل الجمهورية



# الجزء الرابع

السكان والأسر و المساكن  
حسب البلدية و الدائرة البلدية



السكان والأسر والمسكن حسب البلدية والدائرة البلدية

الجدول 401

البلدية والدائرة البلدية	السكان			المجموع
	الأسر	المرءات	ذكور	
تونس العاصمة	190 881	178 090	359 697	728 453
المدينة	8 265	7 584	12 793	26 703
باب بحر	16 125	12 654	19 052	39 806
باب سويقة	9 629	9 038	16 560	33 284
العمران	9 779	9 804	20 241	40 801
العمران الأعلى	15 679	14 944	29 835	62 138
التحرير	6 027	5 445	10 503	21 956
المنزه	13 707	11 881	22 656	43 320
حي الخضراء	11 035	10 100	17 910	36 818
السيجومي	7 449	7 951	18 625	37 372
الزهور	9 342	9 185	19 775	39 233
الحريرية	22 466	21 110	47 682	96 245
سيدي حسين	18 458	16 960	38 752	79 381
الوردية	8 462	8 650	16 861	33 734
الكبارية	20 040	18 405	40 194	81 261
سيدي البشير	8 694	8 268	14 869	29 911
جبل الجلود	5 724	6 111	13 389	26 490
باردو	19 594	17 799	34 732	70 244
باردو	6 527	5 850	11 069	22 240
قصر السعيد	5 560	5 076	10 555	21 237
الحدائق	7 507	6 873	13 108	26 767
الكرم	16 803	14 742	28 994	58 152
الكرم الشرقي	4 391	3 899	7 260	14 484
سيدي عمر	8 506	7 692	16 019	32 016
عين زغوان	3 906	3 151	5 715	11 652
حلق الوادي	8 638	7 327	13 954	28 407
حلق الوادي	4 603	3 730	6 819	13 725
حي الطيب المهيري	4 035	3 597	7 135	14 682
قرطاج	4 695	4 182	8 021	15 922
قرطاج	2 605	2 224	3 939	7 634
قرطاج محمد علي	2 090	1 958	4 082	8 288
سيدي بوسعيد	1 737	1 458	2 373	4 793
المرسى	23 237	20 420	39 168	77 890
المرسى	11 684	10 170	18 526	36 234
قمرت	2 659	2 381	4 867	9 531
سيدي داود	4 324	3 851	7 759	15 850
حي الرياض	4 570	4 018	8 016	16 275
مجموع ولاية تونس	265 585	244 018	486 939	983 861

## ولاية أريانة

### السكان و الأسر و المساكن حسب البلدية و الدائرة البلدية

الجدول 402

البلدية	السكان			المساكن
	المجموع	ذكور	إناث	
أريانة	97 687	49 101	48 586	32 121
أريانة المدينة	32 586	16 681	15 905	9 853
المنازة	34 711	17 117	17 594	12 303
أريانة العليا	30 390	15 303	15 087	9 965
سكرة	89 151	46 081	43 070	25 163
رواد	53 911	27 822	26 089	15 643
قلعة الأندلس	15 313	8 000	7 313	3 228
سيدي ثابت	8 909	4 469	4 440	2 185
التضامن المنيهلة	118 487	61 139	57 348	28 700
التضامن	78 311	40 245	38 066	18 367
المنيهلة	40 176	20 894	19 282	10 333
مجموع ولاية أريانة	383 458	196 612	186 846	107 040

## ولاية بن عروس

### السكان و الأسر و المساكن حسب البلدية و الدائرة البلدية

الجدول 403

البلدية	السكان			المساكن
	المجموع	ذكور	إناث	
بن عروس	74 932	37 814	37 118	19 910
بن عروس الشرقية	13 285	6 709	6 576	3 675
بن عروس الغربية	17 715	8 856	8 859	4 718
المدينة الجديدة	20 256	10 143	10 113	5 586
سيدي مصباح	23 676	12 106	11 570	5 931
المروج	81 986	42 810	39 176	23 444
حمام الأنف	38 401	19 089	19 312	11 549
حمام الشط	24 847	12 594	12 253	7 168
بومهل البساتين	27 977	14 265	13 712	7 831
الزهراء	31 792	15 737	16 055	9 783
رادس	44 857	22 836	22 021	13 465
مقرين	24 031	11 924	12 107	6 511
محمدية فوشانة	74 620	38 468	36 152	18 544
مرناق	26 406	13 398	13 008	5 823
الخليدية	6 731	3 375	3 356	1 511
مجموع ولاية بن عروس	456 580	232 310	224 270	125 539

ولاية منوبة

السكان والأسر والمسكن حسب البلدية والدائرة البلدية

الجدول 404

البلدية	السكان				المجموع
	الأسر	المساكن	إناث	ذكور	
منوبة	6 331	7 352	13 115	13 551	26 666
الندنان	5 899	6 545	12 245	12 487	24 732
دوار هيشر	15 632	15 736	36 331	39 513	75 844
وادي الليل	10 008	10 987	23 821	23 793	47 614
المرناقية	2 874	3 091	6 549	6 833	13 382
برج العامري	1 200	1 179	2 778	2 778	5 556
الجديدة	5 247	5 590	12 187	12 559	24 746
طبرية	4 953	5 091	12 078	12 097	24 175
البطان	1 233	1 217	2 872	2 889	5 761
مجموع ولاية منوبة	53 377	56 788	121 976	126 500	248 476



ولاية نابل

السكان والأسر والمسكن حسب البلدية والدائرة البلدية

الجدول 405

البلدية	السكان			المجموع
	الأسر	البنات	الذكور	
نابل	18 108	26 437	29 950	56 387
نابل	9 517	12 088	13 156	25 244
بئر شلوف	5 764	9 462	11 575	21 037
سيدي عمر	2 827	4 887	5 219	10 106
دار شعبان	10 027	17 652	18 207	35 859
بني خيار	5 283	8 423	8 569	16 992
المعمورة	2 519	3 212	3 407	6 619
الصمعة	1 704	3 090	3 197	6 287
قرية	9 020	17 025	17 782	34 807
تازركة	2 259	3 767	3 846	7 613
منزل تميم	9 293	16 941	17 587	34 528
منزل حر	1 274	2 387	2 411	4 798
الميدة	858	1 768	1 669	3 437
قليبية	12 743	20 741	22 468	43 209
أزمور	1 151	2 538	2 463	5 001
حمام الغراز	2 119	3 859	3 947	7 806
دار علوش	1 071	1 990	2 202	4 192
الهوراية	2 985	4 590	4 683	9 273
تاكلسة	4 123	10 046	10 123	20 169
سليمان	8 094	14 347	14 713	29 060
قربص	753	1 742	1 809	3 551
منزل بوزلفة	4 486	7 814	7 856	15 670
بني خلاد	3 532	6 275	6 298	12 573
زاوية الجديدي	1 639	3 839	3 531	7 370
قرمبالية	5 019	9 343	9 513	18 856
قرنبالية	4 649	8 496	8 673	17 169
حي الإزدهار	370	847	840	1 687
برعرقوب	2 428	5 042	5 269	10 311
بوعرقوب	1 336	2 742	2 897	5 639
بلي	618	1 219	1 221	2 440
سيدي الظاهر	474	1 081	1 151	2 232
الحمامات	22 568	29 715	33 401	63 116
الحمامات	14 585	18 868	21 329	40 197
براعة الساحل	3 865	3 623	4 400	8 023
بئر بورقية	4 118	7 224	7 672	14 896
مجموع ولاية نابل	133 056	222 583	234 901	457 484

## ولاية زغوان

### السكان والأسر والمسكن حسب البلدية والدائرة البلدية

الجدول 406

البلدية	السكان			المسكن
	المجموع	ذكور	إناث	
زغوان	16 037	7 992	8 045	4 496
الزربية	9 002	4 547	4 455	2 164
بنر المشاركة	7 203	3 713	3 490	1 525
جبل الوسط	3 830	2 017	1 813	862
الفحص	19 315	9 449	9 866	4 355
الناظور	5 027	2 533	2 494	1 147
مجموع ولاية زغوان	60 414	30 251	30 163	14 549

## ولاية بنزرت

### السكان والأسر والمسكن حسب البلدية والدائرة البلدية

الجدول 407

البلدية	السكان			المسكن
	المجموع	ذكور	إناث	
بنزرت	114 371	58 010	56 361	34 817
بنزرت المدينة	25 432	12 916	12 516	8 561
جرزونة	24 428	12 424	12 004	6 876
عين مريم	46 060	23 357	22 703	14 731
حشاد	18 451	9 313	9 138	4 649
سجنان	4 737	2 353	2 384	1 104
ماطر	31 345	15 518	15 827	7 604
ماطر	18 944	9 255	9 689	4 972
حي العمران	12 401	6 263	6 138	2 632
منزل بورقيبة	47 742	23 852	23 890	12 458
منزل بورقيبة	12 631	6 217	6 414	3 864
حي الثورة	11 003	5 521	5 482	2 845
حي النجاح	24 108	12 114	11 994	5 749
تينجة	17 454	8 823	8 631	4 611
غار الملح	5 018	2 575	2 443	1 537
عوسجة	3 980	2 015	1 965	1 013
منزل جميل	18 344	9 437	8 907	6 712
منزل عبد الرحمان	16 824	8 585	8 239	4 768
العالية	16 819	8 433	8 386	4 210
رأس الجبل	25 553	13 012	12 541	7 201
الماتلين	7 370	3 689	3 681	2 164
رفراف	9 839	4 896	4 943	4 867
رفراف	7 883	3 904	3 979	2 624
رفراف الشاطئ	1 956	992	964	2 243
مجموع ولاية بنزرت	319 396	161 198	158 198	93 066

## ولاية باجة

### السكان والأسر والمسكن حسب البلدية والدائرة البلدية

الجدول 408

البلدية	السكان			المسكن
	المجموع	ذكور	إناث	
باجة	56 677	28 284	28 393	15 698
المعقولة	7 690	3 862	3 828	1 640
زهرة مدين	4 960	2 481	2 479	1 324
نفزة	6 039	3 010	3 029	1 631
تبرسق	10 987	5 486	5 501	3 039
تستور	12 732	6 440	6 292	3 193
قبلاط	3 741	2 016	1 725	711
مجاز الباب	20 308	10 324	9 984	4 934
مجموع ولاية باجة	123 134	61 903	61 231	32 170

## ولاية جندوبة

### السكان والأسر والمسكن حسب البلدية والدائرة البلدية

الجدول 409

البلدية	السكان			المسكن
	المجموع	ذكور	إناث	
جندوبة	43 997	21 944	22 053	12 031
جندوبة	31 167	15 541	15 626	8 720
الهادي بن حسين	12 830	6 403	6 427	3 311
بوسالم	20 098	9 923	10 175	5 518
طبرقة	15 634	7 999	7 635	5 926
عين دراهم	8 888	4 312	4 576	2 763
فرنانة	2 395	1 199	1 196	645
بني مطير	811	382	429	238
غار الدماء	19 688	9 161	10 527	5 764
وادي مليز	2 188	1 017	1 171	651
مجموع ولاية جندوبة	113 699	55 937	57 762	33 536

## ولاية الكاف

### السكان والأسر والمسكن حسب البلدية والدائرة البلدية

الجدول 410

المساكن	الأسر	السكان			المجموع	البلدية
		إناث	ذكور	المجموع		
12 673	11 580	22 526	22 665	45 191	الكاف	
7 547	6 927	13 505	13 369	26 874	الكاف المدينة	
5 126	4 653	9 021	9 296	18 317	الكاف الجديدة	
881	827	1 791	1 644	3 435	نبر	
702	639	1 441	1 454	2 895	الطويرف	
1 803	1 546	3 184	3 012	6 196	ساقية سيدي يوسف	
4 957	4 342	9 284	8 901	18 185	تاجروين	
574	480	1 046	1 165	2 211	منزل سالم	
1 384	1 219	2 599	2 445	5 044	قلعة سنان	
737	701	1 504	1 367	2 871	القلعة الخصباء	
3 093	2 787	5 791	5 507	11 298	الجريصة	
1 351	1 180	2 702	2 655	5 357	القصور	
3 669	3 211	7 152	6 909	14 061	الدهماني	
2 996	2 773	6 152	5 775	11 927	السرس	
34 820	31 285	65 172	63 499	128 671	مجموع ولاية الكاف	

## ولاية سليانة

### السكان والأسر والمسكن حسب البلدية والدائرة البلدية

الجدول 411

المساكن	الأسر	السكان			المجموع	البلدية
		إناث	ذكور	المجموع		
5 812	5 490	12 321	11 922	24 243	سليانة	
2 801	2 757	6 154	6 119	12 273	بوعرادة	
2 598	2 324	4 768	4 590	9 358	قعفور	
1 820	1 743	3 935	3 876	7 811	الكريب	
938	764	1 887	1 813	3 700	بورويس	
3 107	2 796	6 450	6 492	12 942	مكث	
907	877	2 106	2 201	4 307	الروحية	
653	550	1 277	1 213	2 490	كسرى	
1 105	1 015	2 298	2 249	4 547	برقو	
659	607	1 347	1 274	2 621	العروسة	
20 400	18 923	42 543	41 749	84 292	مجموع ولاية سليانة	

## ولاية سوسة

## السكان والأسر والمساكن حسب البلدية والدائرة البلدية

الجدول 412

البلدية	المجموع	السكان		المساكن
		ذكور	إناث	
سوسة	173 047	87 941	85 106	53 852
سوسة العتيقة	5 281	2 578	2 703	1 960
سوسة الشمالية	56 075	28 248	27 827	20 600
حي الرياض	34 447	18 077	16 370	10 660
سوسة الجنوبية	77 244	39 038	38 206	20 632
قصبية الثريات	8 762	4 446	4 316	2 119
الزهور	11 669	5 927	5 742	2 941
زاوية سوسة	10 455	5 319	5 136	2 221
حمام سوسة	34 685	17 718	16 967	12 503
حمام سوسة المدينة	17 262	8 719	8 543	6 067
القنطاوي	2 242	1 141	1 101	2 062
سهلول الغرابي	15 181	7 858	7 323	4 374
أكودة	21 237	10 934	10 303	6 172
أكودة	18 998	9 721	9 277	5 137
الطنطانة	2 239	1 213	1 026	1 035
القلعة الكبيرة	45 990	23 480	22 510	9 672
سيدي بوعلي	9 011	4 543	4 468	2 436
هرقلة	6 332	3 229	3 103	1 723
النفیضة	9 981	4 934	5 047	2 505
بوفيشة	8 701	4 290	4 411	2 115
بوفيشة	8 473	4 174	4 299	2 002
الياسمين	228	116	112	113
سيدي الهاني	3 058	1 444	1 614	727
مساكن	55 721	26 966	28 755	16 449
مساكن	12 518	5 979	6 539	3 850
الحي الجديد	21 425	10 437	10 988	6 700
مساكن الجنوبية	21 778	10 550	11 228	5 899
القلعة الصغيرة	25 078	12 825	12 253	6 576
المسعين	8 444	3 880	4 564	1 924
مجموع ولاية سوسة	432 171	217 876	214 295	123 935

ولاية المنستير

السكان والأسر والمسكن حسب البلدية والدائرة البلدية

الجدول 413

البلدية	السكان			المجموع
	الأسر	الذكور	الإناث	
المنستير	19 423	37 856	33 690	71 546
المدينة الأولى	3 542	6 017	5 781	11 798
الحلية	6 057	12 689	11 355	24 044
صفانس	6 146	12 724	10 463	23 187
المدينة الثانية	3 678	6 426	6 091	12 517
خنيس	2 018	4 899	4 849	9 748
الوردانين	3 957	9 507	9 345	18 852
الساحلين معتمر	3 474	7 721	7 352	15 073
الساحلين	2 967	6 559	6 152	12 711
معتمر	507	1 162	1 200	2 362
سيدي عامر	1 415	3 503	3 223	6 726
سيدي عامر	1 093	2 563	2 429	4 992
مسجد عيسى	322	940	794	1 734
زرمدين	3 294	7 943	8 026	15 969
بني حسان	1 884	3 996	4 057	8 053
غنادة	928	2 390	2 207	4 597
جمال	8 708	20 835	20 951	41 786
منزل كامل	1 725	3 901	3 981	7 882
زاوية قنطش	1 145	2 780	2 824	5 604
بنبلية والمنارة	2 707	6 678	6 722	13 400
منزل نور	1 941	5 276	4 830	10 106
المصدر	874	2 024	1 852	3 876
المصدر	627	1 378	1 263	2 641
منزل حرب	247	646	589	1 235
مكنين	10 162	24 572	23 817	48 389
سيدي بنور	804	1 893	2 091	3 984
منزل فارسي	613	1 559	1 489	3 048
عميرة الفحول	848	2 215	2 310	4 525
عميرة الطوازة	1 030	2 513	2 483	4 996
عميرة الحجاج	1 233	3 380	3 390	6 770
الشراحيل	864	1 992	2 181	4 173
البقالطة	3 037	6 814	6 881	13 695
طبلية	6 536	15 977	15 177	31 154
قصر هلال	9 196	19 946	20 045	39 991
قصر هلال	7 131	15 271	15 498	30 769
حي الرياض	2 065	4 675	4 547	9 222
قصبية الميوني	2 435	5 167	5 362	10 529
بنان بوضر	2 371	6 236	5 932	12 168
طوزة	1 343	2 996	3 029	6 025
صيادة	2 830	6 148	6 560	12 708
لمطة	1 254	2 588	2 820	5 408
بو حجر	991	2 357	2 474	4 831
منزل حياة	1 927	5 002	4 976	9 978
مجموع ولاية المنستير	100 967	230 664	224 926	455 590

ولاية المهدية

السكان والأسر والمسكن حسب البلدية والدائرة البلدية

الجدول 414

البلدية	السكان			المجموع	
	الأسر	المساكن	الجنس		
			ذكور	إناث	
المهدية	11 093	14 548	22 911	23 066	45 977
مهدية المدينة	3 531	4 828	6 642	6 960	13 602
هبيون	2 499	3 452	5 391	4 850	10 241
الزهراء	5 063	6 268	10 878	11 256	22 134
رجيش	2 117	2 562	4 552	4 373	8 925
يومرداس	933	1 168	1 961	2 063	4 024
أولاد الشامخ	960	1 146	2 390	2 703	5 093
شربان	1 172	1 367	2 792	3 057	5 849
هبيرة	679	816	1 509	1 670	3 179
السواسي	982	1 326	2 280	2 353	4 633
الجم	3 631	4 143	9 233	9 069	18 302
كركر	1 272	1 455	2 956	3 187	6 143
الشابية	5 086	7 372	9 975	9 908	19 883
ملوش	1 255	1 506	3 069	3 342	6 411
سيد علوان	1 506	1 867	3 229	3 422	6 651
قصور الساف	5 683	8 958	13 043	13 176	26 219
قصور الساف	4 857	6 291	11 274	11 468	22 742
سلقطة	826	2 667	1 769	1 708	3 477
البرادعة	1 581	2 167	2 896	3 520	6 416
مجموع ولاية المهدية	37 950	50 401	82 796	84 909	167 705

ولاية صفاقس

السكان والأسر والمسكن حسب البلدية والدائرة البلدية

الجدول 415

البلدية	السكان			المجموع
	الأسر	الذكور	الإناث	
صفاقس	80 722	136 696	128 435	265 131
صفاقس المدينة	9 111	11 806	9 487	21 293
الربض	13 015	20 915	21 062	41 977
صفاقس الشمالية	7 957	13 177	13 804	26 981
حي الحبيب	16 279	29 846	26 810	56 656
مركز شاكر	14 216	25 061	23 281	48 342
سيدي منصور	15 355	28 114	26 061	54 175
البستان	4 789	7 777	7 930	15 707
ساقية الزيت	12 831	22 810	22 076	44 886
الشيحية	6 418	12 094	11 531	23 625
ساقية الدانر	10 827	20 590	20 127	40 717
قرمدة	10 069	18 534	17 871	36 405
العين	10 436	19 779	18 471	38 250
طينة	6 858	13 668	12 967	26 635
عقارب	2 262	4 767	4 843	9 610
جبنياتة	1 801	3 119	3 457	6 576
الحنشة	1 665	3 082	3 195	6 277
منزل شاكر	586	1 078	1 134	2 212
الغربية	659	1 251	1 319	2 570
بنر علي بن خليفة	1 191	2 238	2 222	4 460
الصخيرة	1 683	4 284	4 343	8 627
المحرس	4 963	7 148	7 351	14 499
قرقنة	7 497	7 327	7 073	14 400
مجموع ولاية صفاقس	160 468	278 465	266 415	544 880

(1) أحدثت معتمدية طينة في أكتوبر 2001



## ولاية القيروان

### السكان والأسر والمسكن حسب البلدية والدائرة البلدية

الجدول 416

المساكن	الأسر	السكان			البلدية
		إناث	ذكور	المجموع	
30 554	26 638	59 044	58 859	117 903	القيروان
3 836	3 400	6 188	6 168	12 356	القيروان المدينة
7 257	6 284	14 297	14 511	28 808	المنصورة
12 509	10 779	25 211	25 194	50 405	حي الجبلية
6 952	6 175	13 348	12 986	26 334	القبيلية
536	496	1 255	1 250	2 505	الشبيكة
1 614	1 414	3 466	3 310	6 776	السبيخة
2 018	1 880	4 380	4 064	8 444	الوسلاتية
387	344	822	829	1 651	عين جلولة
1 680	1 584	4 137	4 088	8 225	حفوز
625	565	1 379	1 278	2 657	العلا
2 095	1 911	4 897	4 751	9 648	حاجب العيون
1 197	1 062	2 655	2 399	5 054	نصر الله
762	704	1 742	1 614	3 356	منزل مهيري
427	328	705	682	1 387	الشراردة
1 475	1 202	2 943	3 059	6 002	بوحنجلة
43 370	38 128	87 425	86 183	173 608	مجموع ولاية القيروان

## ولاية القصرين

### السكان والأسر والمسكن حسب البلدية والدائرة البلدية

الجدول 417

المساكن	الأسر	السكان			البلدية
		إناث	ذكور	المجموع	
17 323	15 717	38 152	38 091	76 243	القصرين
5 118	4 436	9 645	10 337	19 982	القصرين
7 803	7 247	18 276	17 708	35 984	حي النور
4 402	4 034	10 231	10 046	20 277	الزهور
4 628	4 168	10 162	10 091	20 253	سبيطلة
1 369	1 225	3 057	2 938	5 995	سبيبة
806	757	2 062	1 928	3 990	جدليان
3 530	3 088	7 113	6 855	13 968	تالة
902	757	1 599	1 510	3 109	حيدرة
1 335	1 119	2 929	2 693	5 622	فوسانة
5 015	4 579	12 063	12 135	24 198	فريانة
1 147	1 064	3 007	2 785	5 792	تلابت
1 032	873	2 430	2 573	5 003	ماجل بالعباس
37 087	33 347	82 574	81 599	164 173	مجموع ولاية القصرين

ولاية سيدي بوزيد

السكان والأسر والمسكن حسب البلدية والدائرة البلدية

الجدول 418

البلدية	السكان			المجموع
	الأسر	المراسل	ذكور	
سيدي بوزيد	8 729	19 632	20 283	39 915
جلمة	1 050	2 796	2 609	5 405
سبالة أولاد عسكر	545	1 307	1 199	2 506
بنر الحفي	1 208	2 805	2 784	5 589
سيدي علي بن عون	1 403	3 708	3 695	7 403
منزل بوزيان	1 178	2 798	2 797	5 595
المكناسي	2 732	7 125	6 617	13 742
المزونة	1 088	3 070	3 031	6 101
الرقاب	1 601	4 001	3 891	7 892
أولاد حفوز	526	1 084	1 061	2 145
مجموع ولاية سيدي بوزيد	20 060	48 326	47 967	96 293

ولاية قابس

السكان والأسر والمسكن حسب البلدية والدائرة البلدية

الجدول 419

البلدية	السكان			المجموع
	الأسر	المراسل	ذكور	
قابس	25 464	57 129	59 194	116 323
قابس	8 077	16 722	16 689	33 411
تبلبو	2 854	6 726	6 798	13 524
حي المناره	3 330	7 238	7 367	14 605
شط السلام البلد	2 701	6 531	7 115	13 646
سيدي بولبابة	6 584	14 948	16 086	31 034
بوشمة	1 918	4 964	5 139	10 103
شنني النحال	3 061	7 056	7 096	14 152
غنوش	3 673	10 964	11 717	22 681
المطوية	2 055	4 922	5 024	9 946
وذرف	2 072	4 722	4 336	9 058
الحامة	6 612	18 063	16 772	34 835
مطماطة	486	1 086	1 030	2 116
مطماطة الجديدة	1 477	3 493	3 149	6 642
مارث	2 316	5 661	5 262	10 923
الزرات	1 028	2 641	2 564	5 205
مجموع ولاية قابس	48 244	115 737	116 144	231 881

## ولاية مدنين

## السكان والأسر والمسكن حسب البلدية والدائرة البلدية

الجدول 420

البلدية	المجموع	السكان		المساكن
		ذكور	إناث	
مدنين	61 705	30 315	31 390	14 543
مدنين الشمالية	40 332	19 756	20 576	9 523
مدنين الجنوبية	21 373	10 559	10 814	5 020
بني خداش	3 071	1 359	1 712	759
بنقردان	58 101	29 891	28 210	12 928
جرجيس	70 895	34 694	36 201	21 317
جرجيس المدينة	24 900	12 586	12 314	7 271
الموانسة	16 672	7 938	8 734	4 790
السويحل	9 488	4 713	4 775	3 464
حسي الجربي	8 426	3 998	4 428	2 587
هشام الحمادي	4 279	2 019	2 260	1 317
حمادي بوتفاحة	7 130	3 440	3 690	1 888
جربة حومة السوق	64 919	33 492	31 427	19 642
حومة السوق	44 555	23 260	21 295	14 289
الرياض	11 268	5 628	5 640	3 041
ملينة	9 096	4 604	4 492	2 312
جربة ميدون	50 459	26 287	24 172	16 046
ميدون	30 481	16 706	13 775	9 924
الماي	9 131	4 471	4 660	3 121
صدويكش	6 280	2 880	3 400	1 693
بني معقل	4 567	2 230	2 337	1 308
جربة أجم	24 166	11 090	13 076	7 015
أجم	13 950	6 518	7 432	4 252
قلالة	10 216	4 572	5 644	2 763
مجموع ولاية مدنين	333 316	167 128	166 188	92 250

## ولاية تطاوين

## السكان والأسر والمسكن حسب البلدية والدائرة البلدية

الجدول 421

البلدية	المجموع	السكان		المساكن
		ذكور	إناث	
تطاوين	59 346	28 936	30 410	12 496
بئر الأحمر	8 418	3 874	4 544	2 432
غمراسن	11 383	4 779	6 604	3 832
ذهبية	3 971	1 973	1 998	998
رمادة	4 606	2 274	2 332	936
مجموع ولاية تطاوين	87 724	41 836	45 888	20 694

## ولاية قفصة

### السكان والأسر والمسكن حسب البلدية والدائرة البلدية

الجدول 422

البلدية	السكان			المجموع	المساكن	الأسر
	ذكور	إناث	إناث			
قفصة	42 528	42 148	18 361	84 676	20 003	
قفصة	26 467	26 487	11 889	52 954	12 963	
حي النور	16 061	15 661	6 472	31 722	7 040	
القصر	14 716	14 901	6 324	29 617	6 533	
أم العرائس	12 078	12 409	4 815	24 487	5 197	
الريديف	12 807	13 336	5 005	26 143	5 387	
المتلوي	18 488	18 611	7 628	37 099	8 225	
المضيلة	6 309	6 074	2 378	12 383	2 506	
القطار	6 425	7 129	2 836	13 554	3 201	
السند	4 331	4 600	1 694	8 931	1 866	
مجموع ولاية قفصة	117 682	119 208	49 041	236 890	52 918	

## ولاية توزر

### السكان والأسر والمسكن حسب البلدية والدائرة البلدي

الجدول 423

البلدية	السكان			المجموع	المساكن	الأسر
	ذكور	إناث	إناث			
توزر	16 232	16 168	7 130	32 400	7 971	
دقاش	3 596	3 830	1 751	7 426	2 072	
حامة الجريد	3 007	3 252	1 242	6 259	1 255	
نفطة	9 834	10 474	4 495	20 308	4 855	
تمغزة	1 110	1 059	481	2 169	576	
مجموع ولاية توزر	33 779	34 783	15 099	68 562	16 729	

## ولاية قبلي

### السكان والأسر والمسكن حسب البلدية والدائرة البلدية

الجدول 424

البلدية	السكان			المجموع	المساكن	الأسر
	ذكور	إناث	إناث			
قبلي	9 418	9 275	4 189	18 693	4 824	
جمنة	3 060	3 068	1 152	6 128	1 332	
دوز	13 372	13 688	4 675	27 060	5 194	
القلعة	3 496	3 541	1 219	7 037	1 384	
سوق الأحد	8 797	9 488	3 543	18 285	4 049	
مجموع ولاية قبلي	38 143	39 060	14 778	77 203	16 783	
مجموع كامل الجمهورية	3 242 044	3 187 417	1 488 656	6 429 461	1 725 979	

ردمد ISSN 1737 - 5290

ردمك ISBN 9973-853-10-5

الإعداد: المعهد الوطني للإحصاء

70 نهج الشام ص.ب 265 توزيع خاص تونس

الهاتف : 71 891 002 (216) الفاكس : 71 792 559 (216)

البريد الإلكتروني : [INS@mdci.gov.tn](mailto:INS@mdci.gov.tn) الموقع على شبكة الأنترنت : [www.INS.Nat.tn](http://www.INS.Nat.tn)

التصميم : T.H.COM :الهاتف: 71 232 111

الطباعة : دلّتا للطباعة - الهاتف : 71 409 500